



Bundestagswahl 2005 in Thüringen



Endgültige Ergebnisse

Herausgeber:

Thüringer Landesamt für Statistik

Europaplatz 3, 99091 Erfurt

Postfach 90 01 63, 99104 Erfurt

Telefax: 0361 37-84699

Telefon: 0361 37-84642/84647

Internet: <http://www.tls.thueringen.de>

E-Mail: auskunft@tls.thueringen.de

Auskunft erteilt:

Büro des Landeswahlleiters

Telefon: 0361 37-84120

Herausgegeben im November 2005

Bestell-Nr.: 29 405

Preis: 12,50 EUR zuzüglich Porto

©Thüringer Landesamt für Statistik, Erfurt, 2005

Für nichtgewerbliche Zwecke sind Vervielfältigung und unentgeltliche Verbreitung, auch auszugsweise, mit Quellenangabe gestattet. Die Verbreitung, auch auszugsweise, über elektronische Systeme/Datenträger bedarf der vorherigen Zustimmung. Alle übrigen Rechte bleiben vorbehalten.



Bundestagswahl 2005 in Thüringen

Endgültige Ergebnisse



Inhaltsverzeichnis

	Seite
Vorbemerkungen	4
Abkürzungsverzeichnis	5
Zeichenerklärung	5
1. Wahlkreiseinteilung zur Bundestagswahl 2005	6
2. Zuordnung der Gemeinden zu den Bundestagswahlkreisen 2005	7
3. Landesergebnis Thüringen	9
3.1 Amtliches Ergebnis in Thüringen und im Bundesgebiet	9
3.2 Bundestagswahlergebnisse seit 1990 im Vergleich	10
3.3 Erststimmenanteile der Bundestagswahlen seit 1990	11
3.4 Zweitstimmenanteile der Bundestagswahlen seit 1990	11
3.5 Stimmengewinne bzw. -verluste für die Erststimmen	12
3.6 Stimmengewinne bzw. -verluste für die Zweitstimmen	13
3.7 Erststimmenmehrheit in den Wahlkreisen	14
3.8 Zweitstimmenmehrheit in den Wahlkreisen	15
3.9 Gewählte Wahlkreisbewerber (Direktkandidaten)	16
3.10 Gewählte Landeslistenbewerber	16
3.11 Verzeichnis der in Thüringen gewählten Abgeordneten	17
3.12 Sitzverteilung im Bundestag	17
3.13 Briefwahlergebnisse	18
4. Ergebnisse der Wahlkreise	19
4.1 Amtliche Ergebnisse der Wahlkreise	19
4.2 Wahlkreisergebnisse seit 1990 im Vergleich	24
4.3 Briefwahlergebnisse nach Wahlkreisen	30
4.4 Wahlbeteiligung in den Wahlkreisen Thüringens seit 1990	36
5. Rangfolge der Wahlkreise	37
5.1 Rangfolge der Wahlkreise nach der Wahleinteilung	37
5.2 Rangfolge der Wahlkreise nach den Stimmenanteilen (Zweitstimmen) der Parteien	37
5.3 Rangfolge der Wahlkreise nach den Stimmengewinnen bzw. -verlusten (Zweitstimmen) der Parteien	39
6. Gewinne und Verluste des Zweitstimmenanteils nach Parteien	40
7. Ergebnisse nach kreisfreien Städten und Landkreisen	42
7.1 Erststimmen nach kreisfreien Städten und Landkreisen	42
7.2 Zweitstimmen nach kreisfreien Städten und Landkreisen	44
8. Ergebnisse der Gemeinden	46
8.1 Erststimmen nach Gemeinden	46
8.2 Zweitstimmen nach Gemeinden	110
9. Thüringer Ergebnis im Vergleich zu den anderen Bundesländern	174
10. Gemeinderegister	176



Vorbemerkungen

Die endgültigen Ergebnisse der Wahl zum 16. Deutschen Bundestag am 18.9.2005 werden in der vorliegenden Veröffentlichung für die neun Bundestagswahlkreise des Freistaats Thüringen nach Wahlkreisen, Landkreisen und Gemeinden dargestellt.

Grundlage bildeten die entsprechend § 76 Abs. 6 der Bundeswahlordnung von den Kreiswahlleitern übergebenen Niederschriften der Kreiswahlausschüsse mit den beigefügten Zusammenstellungen der endgültigen Wahlergebnisse.

Für die Vorbereitung und Durchführung der Bundestagswahl 2005 galten folgende Vorschriften:

- das Bundeswahlgesetz (BWG) in der Fassung der Bekanntmachung vom 23. Juli 1993 (BGBl. I S. 1288, 1594), zuletzt geändert durch Gesetz vom 11. März 2005 (BGBl. I S. 674) und
- die Bundeswahlordnung in der Fassung der Bekanntmachung vom 19. April 2002 (BGBl. I S. 1376), zuletzt geändert durch Verordnung vom 30. Juni 2005 (BGBl. I S. 1951)

Wahlberechtigt waren alle Deutschen im Sinne des Artikels 116 Abs. 1 des Grundgesetzes, die am Wahltag das achtzehnte Lebensjahr vollendet hatten und seit mindestens drei Monaten in der Bundesrepublik Deutschland eine Wohnung innehatten oder sich sonst gewöhnlich aufhielten und nicht nach § 13 BWG vom Wahlrecht ausgeschlossen waren.

Die Wahl des 16. Deutschen Bundestages wurde gemäß der beschlossenen Veränderung der Wahlkreiseinteilung durchgeführt. Thüringen wurde dabei in neun (2002: 10) Wahlkreise eingeteilt.

Der Bundestag wurde auf vier Jahre gewählt.

Jeder Wahlberechtigte hatte bei der Bundestagswahl zwei Stimmen. In den 16. Deutschen Bundestag wurden 614 Abgeordnete gewählt, davon 299 nach Kreiswahlvorschlägen in den Wahlkreisen (Erststimme) und die übrigen nach Landeslistenvorschlägen (Zweitstimme). 16 Sitze kamen durch sogenannte Überhangmandate zustande. Dabei erhielten die SPD neun und die CDU sieben Überhangmandate. Diese Überhangmandate entstehen, wenn die Zahl der Wahlkreisgewinner einer Partei in einem Bundesland größer ist als die Zahl der Sitze, die der Partei des Bundeslandes aufgrund der im Land erreichten gültigen Zweitstimmen zustehen.

In Thüringen beteiligten sich an der Bundestagswahl folgende Parteien mit Landeslisten und Einzelbewerber in den Wahlkreisen:

Parteien mit Landeslisten	Einzelbewerber
1. SPD	Vogt, Karl-Edmund –FAMILIE– (Wahlkreis 190)
2. CDU	Kirschner, Fabian (Wahlkreis 191)
3. Die Linke.	Ebert, Andreas –PBC– (Wahlkreis 193)
4. FDP	Stein, Hartmut (Wahlkreis 197)
5. GRÜNE	Scheffczyk, Andreas (Wahlkreis 197)
6. NPD	Zentgraf, Klemens –FAMILIE– (Wahlkreis 198)
7. REP	
8. GRAUE	
9. MLPD	



Abkürzungsverzeichnis, Zeichenerklärung

Abkürzungsverzeichnis

BFB-Die Offensive	BUND FREIER BÜRGER - OFFENSIVE FÜR DEUTSCHLAND; Die Freiheitlichen
B90/GR	Bündnis 90/Grüne - BürgerInnenbewegung
BüSo	Bürgerrechtsbewegung Solidarität
CDU	Christlich Demokratische Union Deutschlands
DIE FRAUEN	Feministische Partei DIE FRAUEN
Die Linke.	Die Linkspartei.PDS (bis 2004: PDS)
DJ	DEMOKRATIE JETZT
DSU	Deutsche Soziale Union
DVU	DEUTSCHE VOLKSUNION
FDP	Freie Demokratische Partei
FORUM	NEUES FORUM
GRAUE	DIE GRAUEN - Graue Panther
GRÜNE	BÜNDNIS 90/DIE GRÜNEN
Grüne	Die Grünen
IFM	Initiative Frieden und Menschenrechte
LIGA	Christliche Liga
MLPD	Marxistisch-Leninistische Partei Deutschlands
NF	NEUES FORUM
NPD	Nationaldemokratische Partei Deutschlands
ödp	Ökologisch-Demokratische Partei
Patrioten	Patrioten für Deutschland (seit 1992 umbenannt in BüSo)
PBC	Partei Bibeltreuer Christen
PDS	Partei des Demokratischen Sozialismus
REP	DIE REPUBLIKANER
Pro DM	Initiative Pro D-Mark - neue liberale Partei -
Schill	Partei Rechtsstaatlicher Offensive
SPD	Sozialdemokratische Partei Deutschlands
STATT Partei	STATT Partei DIE UNABHÄNGIGEN Thüringen e.V.
UFV	Unabhängiger Frauenverband

Sonstige Abkürzungen

Lfd. Nr.	Laufende Nummer
WK-Nr.	Wahlkreisnummer

Zeichenerklärung

%	Prozent
0	weniger als die Hälfte von 1 in der letzten besetzten Stelle, jedoch mehr als nichts
-	nichts vorhanden (genau Null)
x	Tabellenfach gesperrt, weil Aussage nicht sinnvoll



1. Wahlkreiseinteilung zur Bundestagswahl 2005



- | | |
|-----|-----------------------------------------------------|
| 190 | Eichsfeld – Nordhausen – Unstrut-Hainich-Kreis I |
| 191 | Eisenach – Wartburgkreis – Unstrut-Hainich-Kreis II |
| 192 | Kyffhäuserkreis – Sömmerda – Weimarer Land I |
| 193 | Gotha – Ilm-Kreis |
| 194 | Erfurt – Weimar – Weimarer Land II |
| 195 | Gera – Jena – Saale-Holzland-Kreis |
| 196 | Greiz – Altenburger Land |
| 197 | Sonneberg – Saalfeld-Rudolstadt – Saale-Orla-Kreis |
| 198 | Suhl – Schmalkalden-Meiningen – Hildburghausen |



2. Zuordnung der Gemeinden zu den Bundestagswahlkreisen 2005

Wahlkreis		Gebiet des Wahlkreises
Nr.	Name	
190	Eichsfeld – Nordhausen – Unstrut-Hainich-Kreis I	Landkreise Eichsfeld, Nordhausen und vom Unstrut-Hainich-Kreis die Verwaltungsgemeinschaftsfreien Gemeinden Anrode, Dünwald, Mühlhausen/Thüringen, Unstruttal, die Verwaltungsgemeinschaft Hildebrandshausen/Lengenfeld unterm Stein (mit den Gemeinden Hildebrands- hausen, Lengenfeld unterm Stein, Rodeberg) (Übrige Gemeinden s. Wahlkreis 191)
191	Eisenach – Wartburgkreis – Unstrut-Hainich-Kreis II	Kreisfreie Stadt Eisenach, Landkreis Wartburgkreis und vom Unstrut-Hainich-Kreis die Verwaltungsgemeinschaftsfreien Gemeinden Bad Langensalza, Großvargula, Heyerode, Herbsleben, Katharinenberg, Menteroda, Weinbergen, die Verwaltungsgemeinschaften Bad Tennstedt (mit den Gemeinden Bad Tennstedt, Ballhausen, Blankenburg, Bruchstedt, Haussömmern, Hornsömmern, Kirchheilingen, Klettstedt, Kutzleben, Mittelsömmern, Sundhausen, Tottleben, Urleben), Schlotheim (mit den Gemeinden Bothenheilingen, Issersheilingen, Kleinwelsbach, Körner, Marolterode, Neunheilingen, Obermehler, Schlotheim), Unstrut-Hainich (mit den Gemeinden Altengottern, Flarchheim, Großengottern, Heroldshausen, Mülverstedt, Schönstedt, Weberstedt), Vogtei (mit den Gemeinden Kammerforst, Langula, Niederdorla, Oberdorla, Oppershausen) (Übrige Gemeinden s. Wahlkreis 190)
192	Kyffhäuserkreis – Sömmerda – Weimarer Land I	Landkreise Kyffhäuserkreis, Sömmerda und vom Landkreis Weimarer Land die Verwaltungsgemeinschaftsfreien Gemeinden Apolda, Auerstedt, Bad Berka, Bad Sulza, Blankenhain, Eberstedt, Flurstedt, Gebstedt, Großheringen, Ködderitzsch, Niedertrebra, Obertrebra, Rannstedt, Reisdorf, Saaleplatte, Schmiedehausen, Wickerstedt, die Verwaltungsgemeinschaften Berlstedt (mit den Gemeinden Ballstedt, Berlstedt, Ettersburg, Hottelstedt, Krautheim, Neumark, Ramsla, Schwerstedt, Vippachedelhausen), Buttelstedt (mit den Gemeinden Buttelstedt, Großobringen, Heichelheim, Kleinobringen, Leutenthal, Rohrbach, Sachsenhausen, Wohlsborn), Ilmtal-Weinstraße (mit den Gemeinden Kromsdorf, Liebstedt, Mattstedt, Nieder- reißen, Niederrossla, Nirmsdorf, Oberreißen, Ossmannstedt, Pfiffelbach, Willerstedt), Kranichfeld (mit den Gemeinden Hohenfelden, Klettbach, Kranichfeld, Nauendorf, Rittersdorf, Tonndorf), Mellingen (mit den Gemeinden Buchfart, Döbritschen, Frankendorf, Großschwab- hausen, Hammerstedt, Hetschburg, Hohlstedt, Kapellendorf, Kiliansroda, Klein- schwabhausen, Lehnstedt, Magdala, Mechelroda, Mellingen, Oettern, Umpfer- stedt, Vollersroda, Wiegendorf) (Übrige Gemeinden s. Wahlkreis 194)
193	Gotha – Ilm-Kreis	Landkreise Gotha und Ilm-Kreis



2. Zuordnung der Gemeinden zu den Bundestagswahlkreisen 2005

Wahlkreis		Gebiet des Wahlkreises
Nr.	Name	
194	Erfurt – Weimar – Weimarer Land II	Kreisfreie Städte Erfurt und Weimar und vom Landkreis Weimarer Land die Verwaltungsgemeinschaft Grammetal (mit den Gemeinden Bechstedtstraß, Daasdorf a. Berge, Gutendorf, Hopfgarten, Isseroda, Mönchenholzhausen, Niederzimmern, Nohra, Ottstedt a. Berge, Troistedt, Utzberg) (Übrige Gemeinden s. Wahlkreis 192)
195	Gera – Jena – Saale-Holzland-Kreis	Kreisfreie Städte Gera, Jena und Landkreis Saale-Holzland-Kreis
196	Greiz – Altenburger Land	Landkreise Greiz und Altenburger Land
197	Sonneberg – Saalfeld-Rudolstadt – Saale-Orla-Kreis	Landkreise Sonneberg, Saalfeld-Rudolstadt und Saale-Orla-Kreis,
198	Suhl – Schmalkalden-Meiningen – Hildburghausen	Kreisfreie Stadt Suhl, Landkreise Schmalkalden-Meiningen und Hildburghausen



3. Landesergebnis Thüringen

3.1 Amtliches Ergebnis in Thüringen und im Bundesgebiet

Wähler Stimmverhalten	Bundestagswahl 2005			
	Thüringen		Bundesgebiet	
	Anzahl	%	Anzahl	%
Wahlberechtigte	1 957 755	x	61 870 711	x
Wähler, Wahlbeteiligung	1 477 829	75,5	48 044 134	77,7
Erststimmen				
Ungültige Stimmen	29 971	2,0	850 072	1,8
Gültige Stimmen	1 447 858	98,0	47 194 062	98,2
<i>davon entfielen auf</i>				
SPD	459 850	31,8	18 129 100	38,4
Die Linke.	368 228	25,4	3 764 168	8,0
CDU ¹⁾	420 605	29,1	19 280 940	40,9
FDP	71 968	5,0	2 208 531	4,7
GRÜNE	51 835	3,6	2 538 913	5,4
NPD	57 464	4,0	857 777	1,8
GRAUE	-	-	6 340	0,0
REP	-	-	38 678	0,1
MLPD	1 595	0,1	16 480	0,0
Sonstige ²⁾	16 313	1,1	353 135	0,7
Zweitstimmen				
Ungültige Stimmen	27 052	1,8	756 146	1,6
Gültige Stimmen	1 450 777	98,2	47 287 988	98,4
<i>davon entfielen auf</i>				
SPD	432 778	29,8	16 194 665	34,2
Die Linke.	378 340	26,1	4 118 194	8,7
CDU ¹⁾	372 435	25,7	16 631 049	35,2
FDP	115 009	7,9	4 648 144	9,8
GRÜNE	69 976	4,8	3 838 326	8,1
NPD	52 988	3,7	748 568	1,6
GRAUE	13 617	0,9	198 601	0,4
REP	9 966	0,7	266 101	0,6
MLPD	5 668	0,4	45 238	0,1
Sonstige ³⁾	x	x	599 102	1,3

1) im Bundesgebiet CDU/CSU

2) Thüringen: Einzelbewerber; Bundesgebiet: Einzelbewerber und in Thüringen nicht angetretene Parteien

3) in Thüringen nicht angetretene Parteien



3.2 Bundestagswahlergebnisse seit 1990 im Vergleich

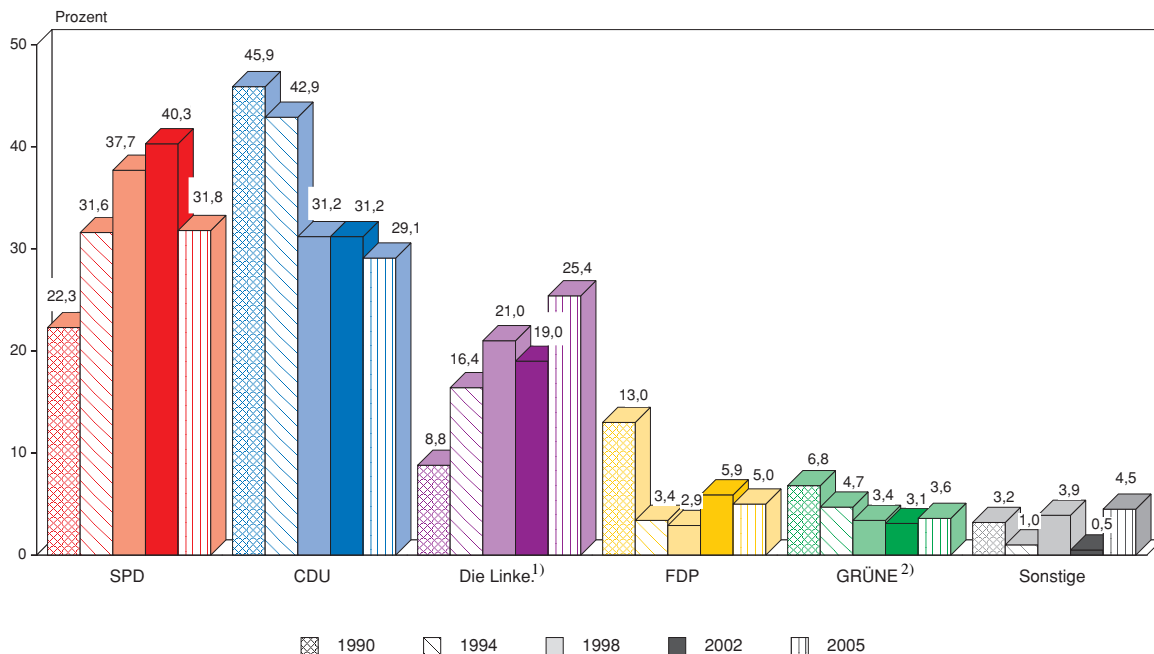
Wähler — Stimmverhalten	Bundestagswahl									
	1990		1994		1998		2002		2005	
	Anzahl	%	Anzahl	%	Anzahl	%	Anzahl	%	Anzahl	%
Wahlberechtigte	2 000 546	x	1 955 482	x	1 968 023	x	1 965 378	x	1 957 755	x
Wähler, Wahlbeteiligung	1 527 364	76,3	1 464 055	74,9	1 618 779	82,3	1 470 341	74,8	1 477 829	75,5
Erststimmen										
Ungültige Stimmen	27 262	1,8	40 872	2,8	29 860	1,8	26 103	1,8	29 971	2,0
Gültige Stimmen	1 500 102	98,2	1 423 183	97,2	1 588 919	98,2	1 444 238	98,2	1 447 858	98,0
<i>davon entfielen auf</i>										
SPD	333 915	22,3	449 763	31,6	598 958	37,7	581 350	40,3	459 850	31,8
Die Linke. ¹⁾	132 635	8,8	233 318	16,4	332 942	21,0	274 990	19,0	368 228	25,4
CDU	688 058	45,9	610 259	42,9	494 973	31,2	451 044	31,2	420 605	29,1
FDP	194 766	13,0	48 148	3,4	46 327	2,9	84 923	5,9	71 968	5,0
GRÜNE ²⁾	102 679	6,8	67 210	4,7	53 607	3,4	45 405	3,1	51 835	3,6
NPD	6 844	0,5	-	-	-	-	2 539	0,2	57 464	4,0
GRAUE	6 089	0,4	1 937	0,1	5 412	0,3	-	-	-	-
REP	2 967	0,2	9 864	0,7	28 108	1,8	-	-	-	-
MLPD	-	-	-	-	429	0,0	-	-	1 595	0,1
FAMILIE	-	-	-	-	-	-	-	-	4 971	0,3
PBC	-	-	-	-	362	0,0	-	-	1 085	0,1
DSU	31 838	2,1	-	-	1 560	0,1	2 159	0,1	-	-
ödp	-	-	1 499	0,1	2 608	0,2	1 828	0,1	-	-
KPD	-	-	160	0,0	-	-	-	-	-	-
BFB-Die Offensive	-	-	-	-	16 068	1,0	-	-	-	-
FORUM	-	-	-	-	4 650	0,3	-	-	-	-
Einzelbewerber	311	0,0	1 025	0,1	2 915	0,2	-	-	10 257	0,7
Zweitstimmen										
Ungültige Stimmen	20 277	1,3	35 146	2,4	25 551	1,6	20 642	1,4	27 052	1,8
Gültige Stimmen	1 507 087	98,7	1 428 909	97,6	1 593 228	98,4	1 449 699	98,6	1 450 777	98,2
<i>davon entfielen auf</i>										
SPD	331 018	22,0	431 921	30,2	549 942	34,5	578 726	39,9	432 778	29,8
Die Linke. ¹⁾	124 819	8,3	245 085	17,2	338 200	21,2	245 789	17,0	378 340	26,1
CDU	681 128	45,2	586 382	41,0	460 441	28,9	426 162	29,4	372 435	25,7
FDP	220 355	14,6	59 283	4,1	54 233	3,4	84 882	5,9	115 009	7,9
GRÜNE ²⁾	92 300	6,1	70 424	4,9	62 068	3,9	61 799	4,3	69 976	4,8
NPD	3 950	0,3	-	-	-	-	13 572	0,9	52 988	3,7
GRAUE	10 492	0,7	7 069	0,5	5 879	0,4	5 989	0,4	13 617	0,9
REP	17 868	1,2	19 753	1,4	25 258	1,6	11 348	0,8	9 966	0,7
MLPD	-	-	470	0,0	-	-	-	-	5 668	0,4
DSU	19 897	1,3	-	-	-	-	-	-	-	-
ödp	2 635	0,2	3 090	0,2	2 609	0,2	3 134	0,2	-	-
LIGA	2 296	0,2	-	-	-	-	-	-	-	-
BüSo ³⁾	329	0,0	812	0,1	-	-	-	-	-	-
STATT Partei	-	-	4 620	0,3	-	-	-	-	-	-
BFB-Die Offensive	-	-	-	-	9 309	0,6	-	-	-	-
DVU	-	-	-	-	45 744	2,9	-	-	-	-
DIE FRAUEN	-	-	-	-	3 419	0,2	-	-	-	-
Pro DM	-	-	-	-	31 583	2,0	-	-	-	-
FORUM	-	-	-	-	4 543	0,3	-	-	-	-
Schill	-	-	-	-	-	-	18 298	1,3	-	-

1) bis 2004: PDS – 2) 1990: Listenvereinigung B90/GR (DJ, IFM, NF, UFV, Grüne) – 3) 1990: Patrioten



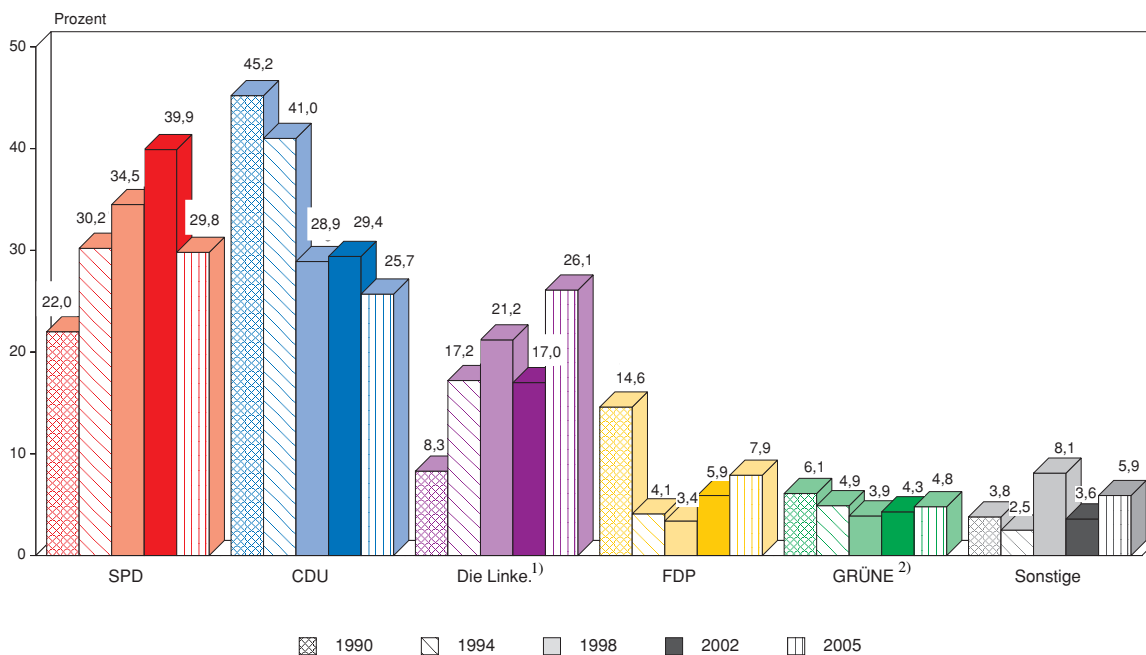
3. Landesergebnis Thüringen

3.3 Erststimmenanteile der Bundestagswahlen seit 1990



1) bis 2004: PDS – 2) 1990: Listenvereinigung B90/GR (DJ, IFM, NF, UFV, Grüne)

3.4 Zweitstimmenanteile der Bundestagswahlen seit 1990



1) bis 2004: PDS – 2) 1990: Listenvereinigung B90/GR (DJ, IFM, NF, UFV, Grüne)



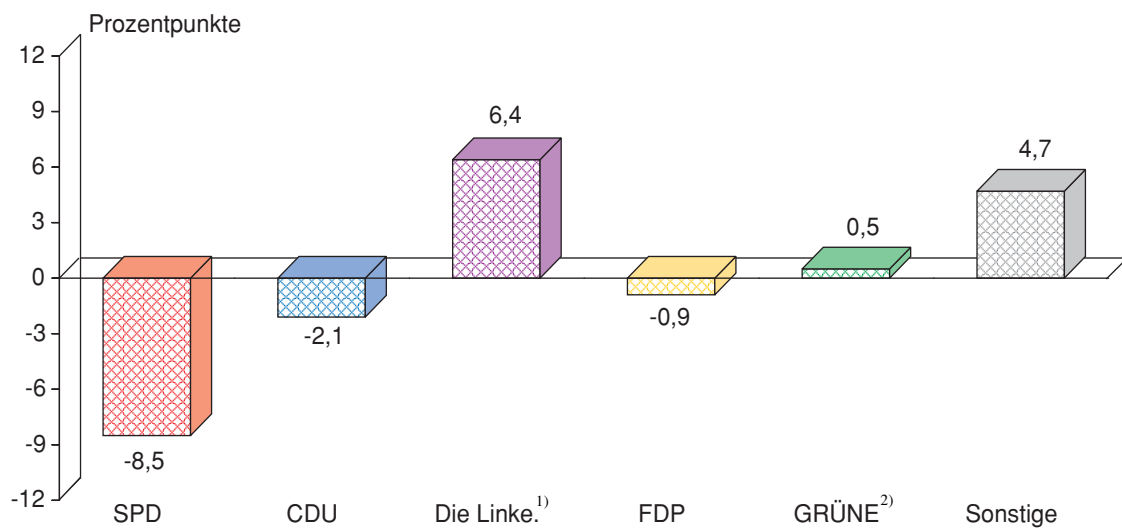
3. Landesergebnis Thüringen

3.5 Stimmengewinne bzw. -verluste für die Erststimmen

Wähler — Stimmverhalten	Bundestagswahl								
	1990	1994	1998	2002	2005	Veränderung 2005 zu			
						1990	1994	1998	2002
	Prozent					Prozentpunkte			
Wahlbeteiligung	76,3	74,9	82,3	74,8	75,5	- 0,8	+ 0,6	- 6,8	+ 0,7
Ungültige Stimmen	1,8	2,8	1,8	1,8	2,0	+ 0,2	- 0,8	+ 0,2	+ 0,2
Gültige Stimmen	98,2	97,2	98,2	98,2	98,0	- 0,2	+ 0,8	- 0,2	- 0,2
<i>davon entfielen auf</i>									
SPD	22,3	31,6	37,7	40,3	31,8	+ 9,5	+ 0,2	- 5,9	- 8,5
Die Linke. ¹⁾	8,8	16,4	21,0	19,0	25,4	+ 16,6	+ 9,0	+ 4,4	+ 6,4
CDU	45,9	42,9	31,2	31,2	29,1	- 16,8	- 13,8	- 2,1	- 2,1
FDP	13,0	3,4	2,9	5,9	5,0	- 8,0	+ 1,6	+ 2,1	- 0,9
GRÜNE ²⁾	6,8	4,7	3,4	3,1	3,6	- 3,2	- 1,1	+ 0,2	+ 0,5
NPD	0,5	-	-	0,2	4,0	+ 3,5	+ 4,0	+ 4,0	+ 3,8
GRAUE	0,4	0,1	0,3	-	-	- 0,4	- 0,1	- 0,3	-
REP	0,2	0,7	1,8	-	-	- 0,2	- 0,7	- 1,8	-
MLPD	-	-	-	-	0,1	+ 0,1	+ 0,1	+ 0,1	+ 0,1
Sonstige ³⁾	2,1	0,2	1,8	0,3	1,1	- 1,0	+ 0,9	- 0,7	+ 0,8

1) bis 2004: PDS – 2) 1990: Listenvereinigung B90/GR (DJ, IFM, NF, UFV, Grüne) – 3) 1990: Einzelbewerber, DSU; 1994: Einzelbewerber; 1998: Einzelbewerber, BFB-Die Offensive, FORUM; 2002: DSU

**Gewinn- und Verlustdarstellung für Erststimmen
(Veränderung gegenüber der Bundestagswahl 2002)**



1) bis 2004: PDS – 2) 1990: Listenvereinigung B90/GR (DJ, IFM, NF, UFV, Grüne)

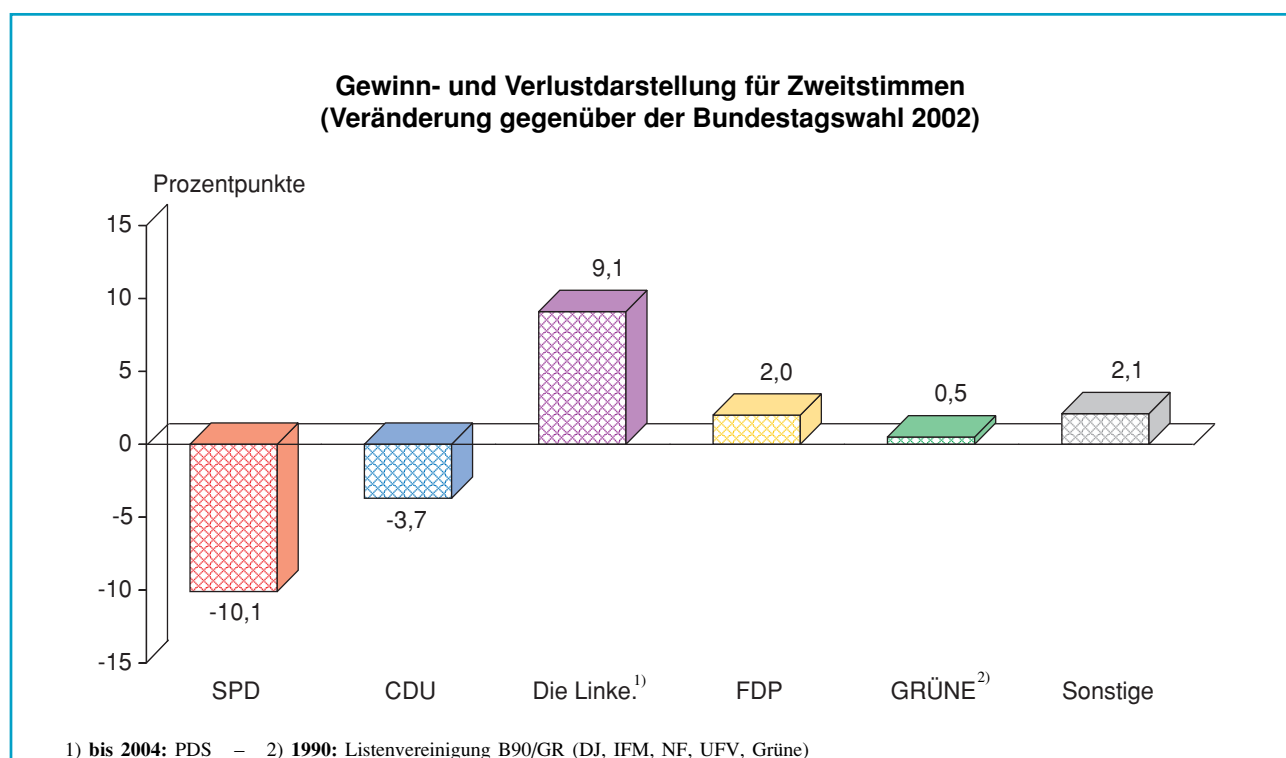


3. Landesergebnis Thüringen

3.6 Stimmengewinne bzw. -verluste für die Zweitstimmen

Wähler Stimmverhalten	Bundestagswahl								
	1990	1994	1998	2002	2005	Veränderung 2005 zu			
						1990	1994	1998	2002
	Prozent					Prozentpunkte			
Wahlbeteiligung	76,3	74,9	82,3	74,8	75,5	- 0,8	+ 0,6	- 6,8	+ 0,7
Ungültige Stimmen	1,3	2,4	1,6	1,4	1,8	+ 0,5	- 0,6	+ 0,2	+ 0,4
Gültige Stimmen	98,7	97,6	98,4	98,6	98,2	- 0,5	+ 0,6	- 0,2	- 0,4
davon entfielen auf									
SPD	22,0	30,2	34,5	39,9	29,8	+ 7,8	- 0,4	- 4,7	- 10,1
Die Linke. ¹⁾	8,3	17,2	21,2	17,0	26,1	+ 17,8	+ 8,9	+ 4,9	+ 9,1
CDU	45,2	41,0	28,9	29,4	25,7	- 19,5	- 15,3	- 3,2	- 3,7
FDP	14,6	4,1	3,4	5,9	7,9	- 6,7	+ 3,8	+ 4,5	+ 2,0
GRÜNE ²⁾	6,1	4,9	3,9	4,3	4,8	- 1,3	- 0,1	+ 0,9	+ 0,5
NPD	0,3	-	-	0,9	3,7	+ 3,4	+ 3,7	+ 3,7	+ 2,8
GRAUE	0,7	0,5	0,4	0,4	0,9	+ 0,2	+ 0,4	+ 0,5	+ 0,5
REP	1,2	1,4	1,6	0,8	0,7	- 0,5	- 0,7	- 0,9	- 0,1
MLPD	-	0,0	-	-	0,4	+ 0,4	+ 0,4	+ 0,4	+ 0,4
Sonstige ³⁾	1,7	0,6	6,1	1,5	-	- 1,7	- 0,6	- 6,1	- 1,5

1) bis 2004: PDS – 2) 1990: Listenvereinigung B90/GR (DJ, IFM, NF, UFV, Grüne) – 3) 1990: DSU, LIGA, Patrioten; 1994: MLPD, BüSo, STATT Partei; 1998: BFB-Die Offensive, DIE FRAUEN, DVU, FORUM, Pro DM; 2002: ödp, Schill





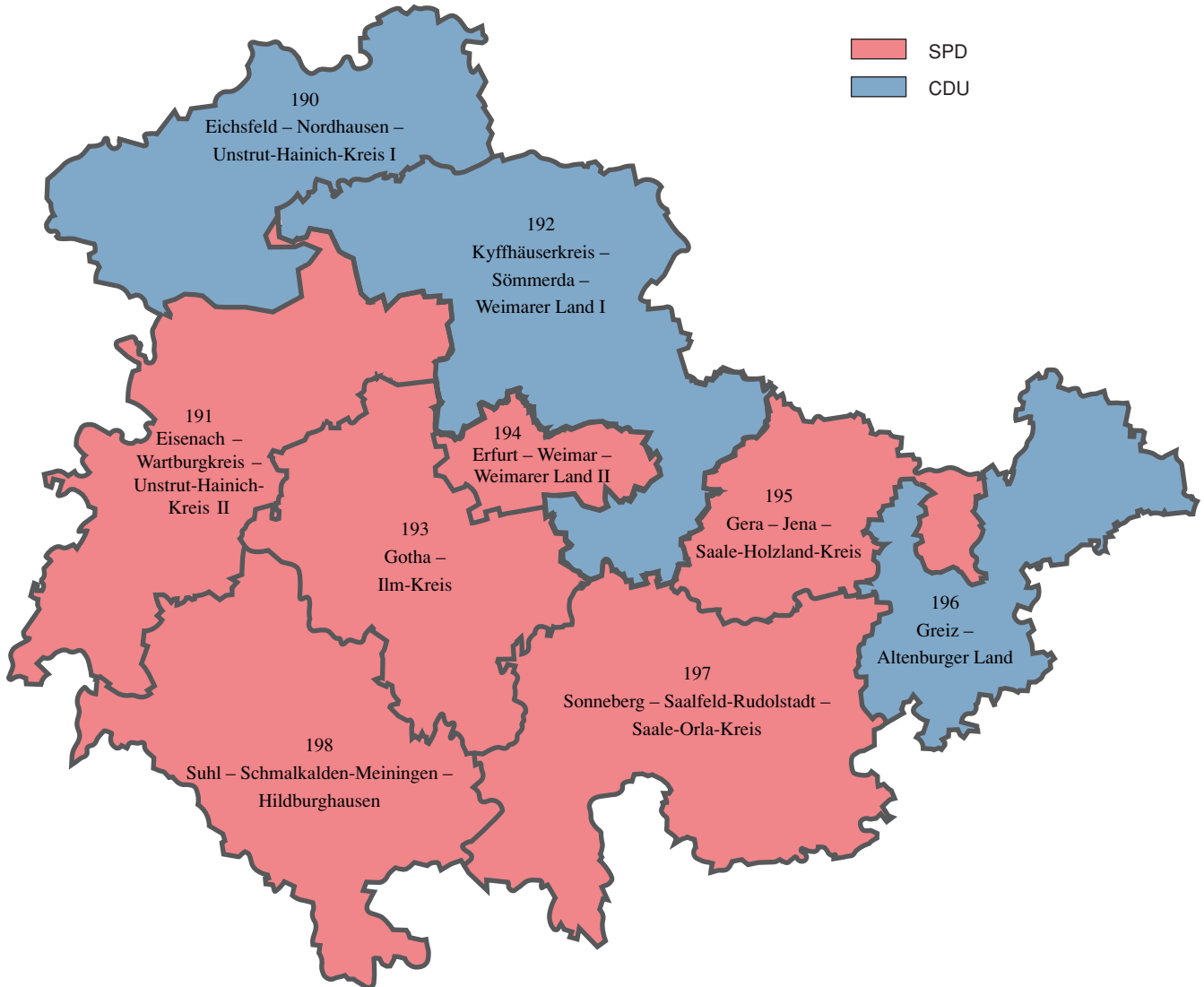
3. Landesergebnis Thüringen

3.7 Erststimmenmehrheit in den Wahlkreisen

Wahlberechtigte: 1 957 755

Wähler: 1 477 829

Wahlbeteiligung: 75,5 %



Gewählte Direktkandidaten

Wahlkreis	Name, Vorname	Partei	Stimmenanteil
190	Grund, Manfred	CDU	37,4 %
191	Kranz, Ernst	SPD	35,3 %
192	Albach, Peter	CDU	30,9 %
193	Heß, Petra	SPD	37,2 %
194	Schneider, Carsten	SPD	31,5 %
195	Blumentritt, Volker	SPD	31,8 %
196	Dr. Vogel, Volkmar	CDU	31,7 %
197	Botz, Gerhard	SPD	30,2 %
198	Gleicke, Iris	SPD	30,4 %



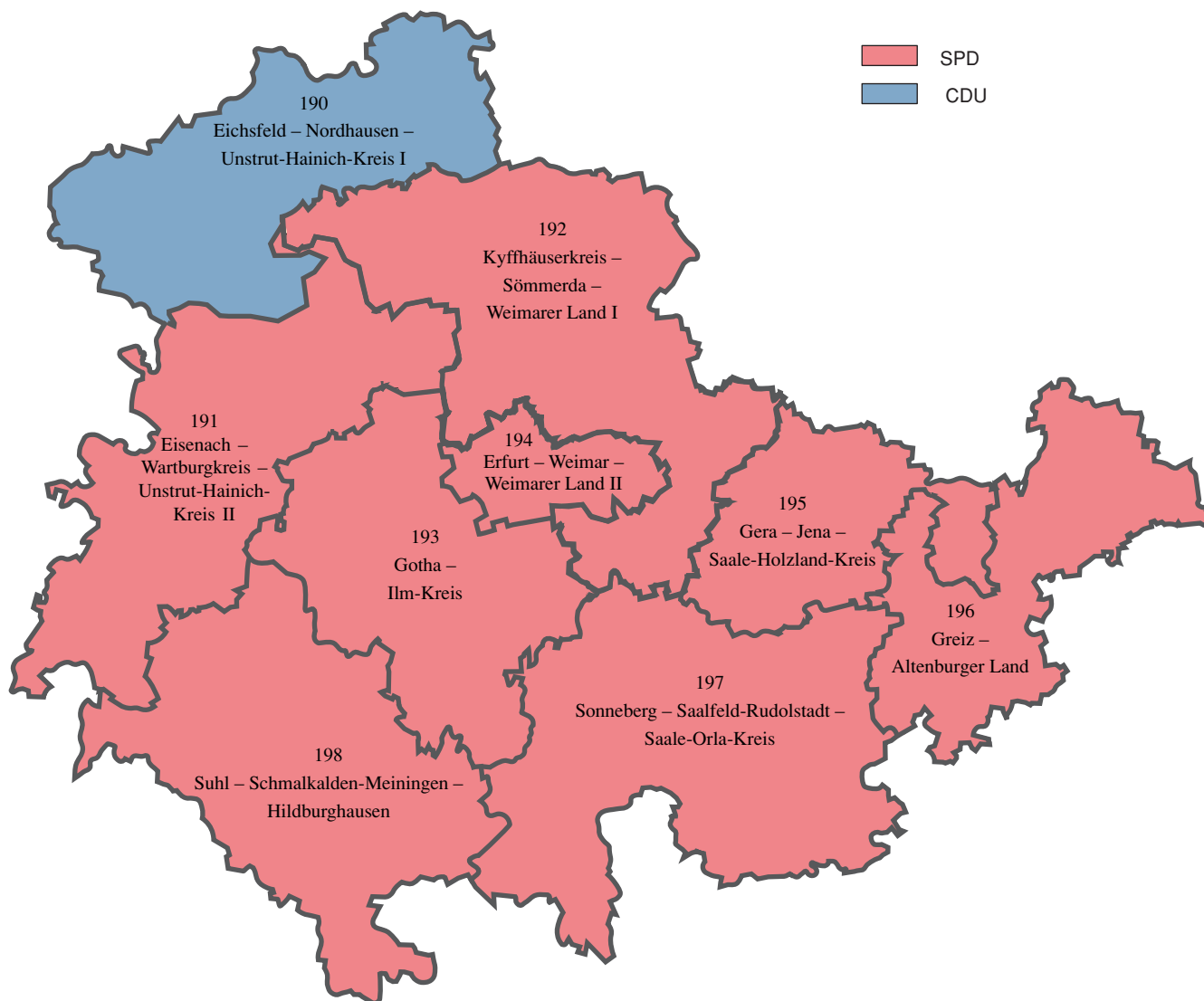
3. Landesergebnis Thüringen

3.8 Zweitstimmenmehrheit in den Wahlkreisen

Wahlberechtigte: 1 957 755

Wähler: 1 477 829

Wahlbeteiligung: 75,5 %



Gewählte Landeslistenbewerber

Partei	Name, Vorname	Listenplatz
CDU	Tillmann, Antje	2
CDU	Müller, Bernward	3
Die Linke.	Ramelow, Bodo	1
Die Linke.	Naumann, Kersten	2
Die Linke.	Dr. Jochimsen, Lukrezia	3
Die Linke.	Spieth, Frank	4
Die Linke.	Hirsch, Cornelia	5
FDP	Barth, Uwe	1
GRÜNE	Göring-Eckardt, Katrin	1



3. Landesergebnis Thüringen

3.9 Gewählte Wahlkreisbewerber (Direktkandidaten)

Wahlkreis	Name, Vorname	Partei	Erststimmen in %
190	Grund, Manfred	CDU	37,4
191	Kranz, Ernst	SPD	35,3
192	Albach, Peter	CDU	30,9
193	Heß, Petra	SPD	37,2
194	Schneider, Carsten	SPD	31,5
195	Blumentritt, Volker	SPD	31,8
196	Vogel, Volkmar	CDU	31,7
197	Dr. Botz, Gerhard	SPD	30,2
198	Gleicke, Iris	SPD	30,4

3.10 Gewählte Landeslistenbewerber

Partei	Name, Vorname	Listenplatz
CDU	Tillmann, Antje	2
CDU	Müller, Bernward	3
Die Linke.	Ramelow, Bodo	1
Die Linke.	Naumann, Kersten	2
Die Linke.	Dr. Jochimsen, Lukrezia	3
Die Linke.	Spieth, Frank	4
Die Linke.	Hirsch, Cornelia	5
FDP	Barth, Uwe	1
GRÜNE	Göring-Eckardt, Katrin	1

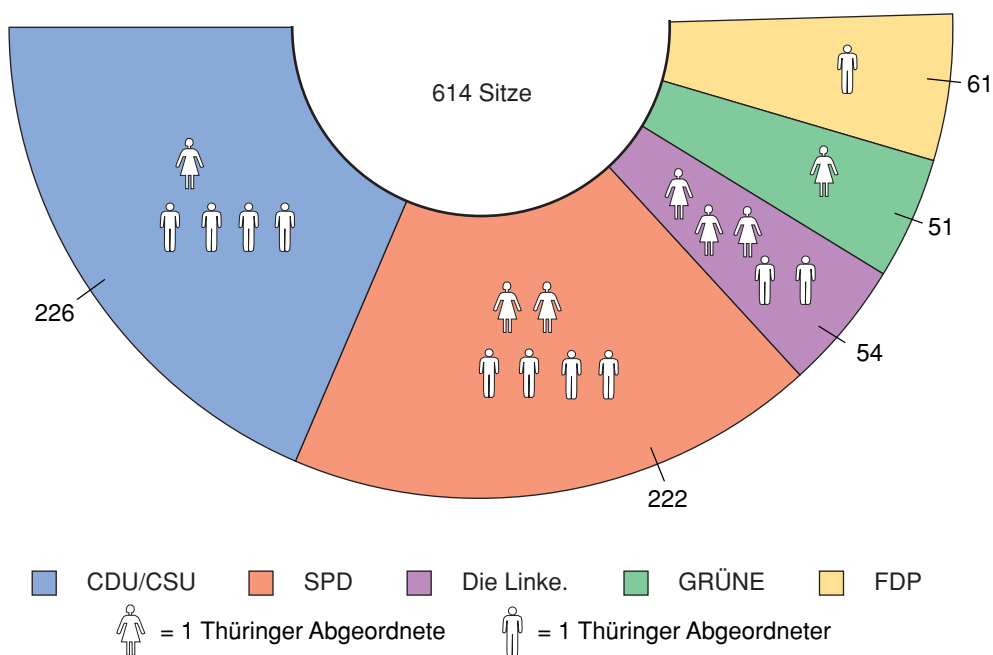


3. Landesergebnis Thüringen

3.11 Verzeichnis der in Thüringen gewählten Abgeordneten

Name, Vorname	Partei	Post-leitzahl	Wohnort	Straße
Albach, Peter	CDU	99631	Weißensee	Johannesstr. 14
Barth, Uwe	FDP	07743	Jena	Herderstr. 28
Blumentritt, Volker	SPD	07747	Jena	Ziegesarstr. 9
Dr. Botz, Gerhard	SPD	98744	Lichtenhain Bergbahn	Ortsstr. 31
Gleicke, Iris	SPD	98553	Schleusingen	Gartenstr. 57
Göring-Eckardt, Katrin	GRÜNE	99192	Ingersleben	Ernst-Haeckel-Platz 6
Grund, Manfred	CDU	37308	Heilbad Heiligenstadt	Bischof-Ludolf-Müller-Weg 1
Heß, Petra	SPD	99330	Crawinkel	Südstr. 16B
Hirsch, Cornelia	Die Linke.	07745	Jena	Okenstr. 38
Dr. Jochimsen, Lukrezia	Die Linke.	20099	Hamburg	Gurlittstr. 19
Kranz, Ernst	SPD	99848	Wutha-Farnroda	Eisenacher Str. 13
Müller, Bernhard	CDU	07607	Eisenberg	Obere Zeilbäume 33
Naumann, Kersten	Die Linke.	06567	Bad Frankenhausen	Am Teichfeld 74
Ramelow, Bodo	Die Linke.	99089	Erfurt	Rehleite 7
Schneider, Carsten	SPD	99084	Erfurt	Kaufmännerstr. 9
Spieth, Frank	Die Linke.	99084	Erfurt	An der Stadtmünze 6
Tillmann, Antje	CDU	99084	Erfurt	Hefengasse 3
Vogel, Volkmar	CDU	07589	Saara	Kleinsaara Nr. 2 F

3.12 Sitzverteilung im Bundestag





3. Landesergebnis Thüringen

3.13 Briefwahlergebnis

Stimmen	Wähler	Briefwähler	
	Anzahl		%
Insgesamt	1 477 829	207 996	14,1
	Erststimmen		
Ungültige	29 971	2 605	8,7
Gültige	1 447 858	205 391	14,2
<i>davon entfielen auf</i>			
SPD	459 850	67 508	14,7
Die Linke.	368 228	50 458	13,7
CDU	420 605	61 088	14,5
FDP	71 968	9 143	12,7
GRÜNE	51 835	10 105	19,5
NPD	57 464	4 196	7,3
GRAUE	-	-	-
REP	-	-	-
MLPD	1 595	216	13,5
Einzelbewerber	16 313	2 677	16,4
	Zweitstimmen		
Ungültige	27 052	2 052	7,6
Gültige	1 450 777	205 944	14,2
<i>davon entfielen auf</i>			
SPD	432 778	64 895	15,0
Die Linke.	378 340	51 535	13,6
CDU	372 435	54 984	14,8
FDP	115 009	14 763	12,8
GRÜNE	69 976	12 164	17,4
NPD	52 988	3 824	7,2
GRAUE	13 617	2 369	17,4
REP	9 966	755	7,6
MLPD	5 668	655	11,6



4. Ergebnisse der Wahlkreise

4.1 Amtliche Ergebnisse der Wahlkreise

Wahlkreis 190: Eichsfeld – Nordhausen – Unstrut-Hainich-Kreis I

Wahlberechtigte: 208 484
Wähler: 158 345
Wahlbeteiligung: 76,0 %

Erststimmen				Zweitstimmen		
Ungültige Erststimmen:	3 123			Ungültige Zweitstimmen:	2 769	
Gültige Erststimmen:	155 222			Gültige Zweitstimmen:	155 576	
<i>davon entfielen auf:</i>				<i>davon entfielen auf:</i>		
Name	Partei	Stimmen	Prozent	Partei	Stimmen	Prozent
Müller, Manuel	SPD	461 27	29,7	SPD	44 045	28,3
Dr. Scheringer-Wright, Johanna	Die Linke.	321 41	20,7	Die Linke.	34 797	22,4
Grund, Manfred	CDU	579 82	37,4	CDU	50 360	32,4
Hitzing, Franka	FDP	74 55	4,8	FDP	13 068	8,4
Karwath, Julian	GRÜNE	38 24	2,5	GRÜNE	6 121	3,9
Heise, Thorsten	NPD	51 34	3,3	NPD	4 950	3,2
				GRAUE	1 082	0,7
				REP	750	0,5
				MLPD	403	0,3
Vogt, Karl-Edmund	FAMILIE	2 559	1,6			

Wahlkreis 191: Eisenach – Wartburgkreis – Unstrut-Hainich-Kreis II

Wahlberechtigte: 206 854
Wähler: 155 366
Wahlbeteiligung: 75,1 %

Erststimmen				Zweitstimmen		
Ungültige Erststimmen:	3 206			Ungültige Zweitstimmen:	2 933	
Gültige Erststimmen:	152 160			Gültige Zweitstimmen:	152 433	
<i>davon entfielen auf:</i>				<i>davon entfielen auf:</i>		
Name	Partei	Stimmen	Prozent	Partei	Stimmen	Prozent
Kranz, Ernst	SPD	53 696	35,3	SPD	47 724	31,3
Neuhäuser, Rosel	Die Linke.	34 133	22,4	Die Linke.	37 711	24,7
Hirte, Christian	CDU	43 695	28,7	CDU	40 233	26,4
Dr. Bohn, Jürgen	FDP	7 301	4,8	FDP	11 506	7,5
Rexrodt, Gisela	GRÜNE	4 412	2,9	GRÜNE	6 541	4,3
Eckstein, Helmut	NPD	6 008	3,9	NPD	5 727	3,8
				GRAUE	1 166	0,8
				REP	1 051	0,7
				MLPD	774	0,5
Hofmann, Friedrich Christoph	MLPD	789	0,5			
Kirschner, Fabian	Kirschner 2005	2 126	1,4			



4. Ergebnisse der Wahlkreise

4.1 Amtliche Ergebnisse der Wahlkreise

Wahlkreis 192: Kyffhäuserkreis – Sömmerda – Weimarer Land I

Wahlberechtigte: 207 463
 Wähler: 155 082
 Wahlbeteiligung: 74,8 %

Erststimmen				Zweitstimmen		
Ungültige Erststimmen:	3 661			Ungültige Zweitstimmen:	3 274	
Gültige Erststimmen:	151 421			Gültige Zweitstimmen:	151 808	
<i>davon entfielen auf:</i>				<i>davon entfielen auf:</i>		
Name	Partei	Stimmen	Prozent	Partei	Stimmen	Prozent
Marx, Dorothea	SPD	44 638	29,5	SPD	43 332	28,5
Naumann, Kersten	Die Linke.	41 234	27,2	Die Linke.	40 688	26,8
Albach, Peter	CDU	46 738	30,9	CDU	40 334	26,6
Untermann, Heinz	FDP	7 596	5,0	FDP	12 115	8,0
Seifert, Bärbel	GRÜNE	4 391	2,9	GRÜNE	6 037	4,0
Weber, Patrick	NPD	6 824	4,5	NPD	6 187	4,1
				GRAUE	1 340	0,9
				REP	1 274	0,8

Wahlkreis 193: Gotha – Ilm-Kreis

Wahlberechtigte: 218 863
 Wähler: 165 851
 Wahlbeteiligung: 75,8 %

Erststimmen				Zweitstimmen		
Ungültige Erststimmen:	3 619			Ungültige Zweitstimmen:	3 425	
Gültige Erststimmen:	162 232			Gültige Zweitstimmen:	162 426	
<i>davon entfielen auf:</i>				<i>davon entfielen auf:</i>		
Name	Partei	Stimmen	Prozent	Partei	Stimmen	Prozent
Heß, Petra	SPD	60 384	37,2	SPD	50 019	30,8
Pietsch, Adrian	Die Linke.	34 761	21,4	Die Linke.	40 120	24,7
Nolte, Claudia	CDU	47 115	29,0	CDU	42 966	26,5
Dr. Bauer, Franco	FDP	7 598	4,7	FDP	12 399	7,6
Rothe-Beinlich, Astrid	GRÜNE	4 171	2,6	GRÜNE	7 170	4,4
Burkert, Michael	NPD	7 118	4,4	NPD	6 296	3,9
				GRAUE	1 645	1,0
				REP	1 096	0,7
				MLPD	715	0,4
Ebert, Andreas	PBC	1 085	0,7			



4. Ergebnisse der Wahlkreise

4.1 Amtliche Ergebnisse der Wahlkreise

Wahlkreis 194: Erfurt – Weimar – Weimarer Land II

Wahlberechtigte:	223 315
Wähler:	169 272
Wahlbeteiligung:	75,8 %

Erststimmen				Zweitstimmen		
Ungültige Erststimmen:	3 221			Ungültige Zweitstimmen:	2 732	
Gültige Erststimmen:	166 051			Gültige Zweitstimmen:	166 540	
<i>davon entfielen auf:</i>				<i>davon entfielen auf:</i>		
Name	Partei	Stimmen	Prozent	Partei	Stimmen	Prozent
Schneider, Carsten	SPD	52 304	31,5	SPD	51 375	30,8
Spieth, Frank	Die Linke.	43 520	26,2	Die Linke.	43 048	25,8
Tillmann, Antje	CDU	45 728	27,5	CDU	37 749	22,7
Kurth, Patrick	FDP	6 801	4,1	FDP	12 638	7,6
Göring-Eckardt, Katrin	GRÜNE	12 553	7,6	GRÜNE	13 638	8,2
Beck, Walter	NPD	5 145	3,1	NPD	4 235	2,5
				GRAUE	2 080	1,2
				REP	1 241	0,7
				MLPD	536	0,3

Wahlkreis 195: Gera – Jena – Saale-Holzland-Kreis

Wahlberechtigte:	248 530
Wähler:	190 472
Wahlbeteiligung:	76,6 %

Erststimmen				Zweitstimmen		
Ungültige Erststimmen:	3 248			Ungültige Zweitstimmen:	2 949	
Gültige Erststimmen:	187 224			Gültige Zweitstimmen:	187 523	
<i>davon entfielen auf:</i>				<i>davon entfielen auf:</i>		
Name	Partei	Stimmen	Prozent	Partei	Stimmen	Prozent
Blumentritt, Volker	SPD	59 508	31,8	SPD	57 984	30,9
Ramelow, Bodo	Die Linke.	55 080	29,4	Die Linke.	51 886	27,7
Müller, Bernward	CDU	45 982	24,6	CDU	40 230	21,5
Barth, Uwe	FDP	10 970	5,9	FDP	15 366	8,2
Mieth, Matias	GRÜNE	9 155	4,9	GRÜNE	12 396	6,6
Richter, Gordon	NPD	6 529	3,5	NPD	5 930	3,2
				GRAUE	2 064	1,1
				REP	1 132	0,6
				MLPD	535	0,3



4. Ergebnisse der Wahlkreise

4.1 Amtliche Ergebnisse der Wahlkreise

Wahlkreis 196: Greiz – Altenburger Land

Wahlberechtigte: 190 763
 Wähler: 144 322
 Wahlbeteiligung: 75,7 %

Erststimmen				Zweitstimmen		
Ungültige Erststimmen:	3 159			Ungültige Zweitstimmen:	2 890	
Gültige Erststimmen:	141 163			Gültige Zweitstimmen:	141 432	
<i>davon entfielen auf:</i>				<i>davon entfielen auf:</i>		
Name	Partei	Stimmen	Prozent	Partei	Stimmen	Prozent
Schumann, Andreas	SPD	42 586	30,2	SPD	39 083	27,6
Tempel, Frank	Die Linke.	36 507	25,9	Die Linke.	37 611	26,6
Vogel, Volkmar	CDU	44 714	31,7	CDU	37 865	26,8
Zimmer, Jens	FDP	7 289	5,2	FDP	12 571	8,9
Zimmer, Marion	GRÜNE	3 661	2,6	GRÜNE	5 423	3,8
Wohlleben, Ralf	NPD	6 406	4,5	NPD	6 037	4,3
				GRAUE	1 469	1,0
				REP	912	0,6
				MLPD	461	0,3

Wahlkreis 197: Sonneberg – Saalfeld-Rudolstadt – Saale-Orla-Kreis

Wahlberechtigte: 239 958
 Wähler: 181 086
 Wahlbeteiligung: 75,5 %

Erststimmen				Zweitstimmen		
Ungültige Erststimmen:	3 614			Ungültige Zweitstimmen:	3 226	
Gültige Erststimmen:	177 472			Gültige Zweitstimmen:	177 860	
<i>davon entfielen auf:</i>				<i>davon entfielen auf:</i>		
Name	Partei	Stimmen	Prozent	Partei	Stimmen	Prozent
Dr. Botz, Gerhard	SPD	53 561	30,2	SPD	52 230	29,4
Dr. Hahnemann, Roland	Die Linke.	46 099	26,0	Die Linke.	49 406	27,8
Eichhorn, Falk	CDU	46 818	26,4	CDU	44 322	24,9
Weber, Volker	FDP	8 850	5,0	FDP	13 278	7,5
Lieberknecht, Ulrike	GRÜNE	4 687	2,6	GRÜNE	6 501	3,7
Büz-Dölle, Uwe	NPD	8 520	4,8	NPD	8 164	4,6
				GRAUE	1 616	0,9
				REP	1 254	0,7
				MLPD	1 089	0,6
Eifler, Andreas	MLPD	806	0,5			
Stein, Hartmut	Thüringer	4 685	2,6			
Scheffczyk, Andreas	UBV	3 446	1,9			



4. Ergebnisse der Wahlkreise

4.1 Amtliche Ergebnisse der Wahlkreise

Wahlkreis 198: Suhl – Schmalkalden-Meiningen – Hildburghausen

Wahlberechtigte: 213 525
Wähler: 158 033
Wahlbeteiligung: 74,0 %

Erststimmen				Zweitstimmen		
Ungültige Erststimmen:	3 120			Ungültige Zweitstimmen:	2 854	
Gültige Erststimmen:	154 913			Gültige Zweitstimmen:	155 179	
<i>davon entfielen auf:</i>				<i>davon entfielen auf:</i>		
Name	Partei	Stimmen	Prozent	Partei	Stimmen	Prozent
Gleicke, Iris	SPD	47 046	30,4	SPD	46 986	30,3
Harzer, Steffen	Die Linke.	44 753	28,9	Die Linke.	43 073	27,8
Kalkhake, Marcus	CDU	41 833	27,0	CDU	38 376	24,7
Recknagel, Lutz	FDP	8 108	5,2	FDP	12 068	7,8
Töpfer, Ulrich	GRÜNE	4 981	3,2	GRÜNE	6 149	4,0
Hoppe, Kurt	NPD	5 780	3,7	NPD	5 462	3,5
				GRAUE	1 155	0,7
				REP	1 256	0,8
				MLPD	654	0,4
Zentgraf, Klemens	FAMILIE	2 412	1,6			



4. Ergebnisse der Wahlkreise

4.2 Wahlkreisergebnisse seit 1990 im Vergleich

Lfd. Nr.	Wahlkreis	Wahljahr	Stimmenart	Einheit	Wahlberechtigt	Wähler — Wahlbeteiligung	Stimmen	
							ungültig	gültig
1	190 Eichsfeld – Nordhausen – Unstrut-Hainich-Kreis I	1990	Erststimmen	Anzahl	208 671	164 716	2 835	161 881
2		1994			206 649	159 867	4 514	155 353
3		1998			208 315	173 117	3 155	169 962
4		2002			209 379	158 321	2 539	155 782
5		2005			208 484	158 345	3 123	155 222
6		1990	%	x	78,9	1,7	98,3	
7		1994		x	77,4	2,8	97,2	
8		1998		x	83,1	1,8	98,2	
9		2002		x	75,6	1,6	98,4	
10		2005		x	76,0	2,0	98,0	
11		1990	Zweitstimmen	Anzahl	208 671	164 716	1 899	162 817
12		1994			206 649	159 867	3 600	156 267
13		1998			208 315	173 117	2 604	170 513
14		2002			209 379	158 321	2 188	156 133
15		2005			208 484	158 345	2 769	155 576
16		1990	%	x	78,9	1,2	98,8	
17		1994		x	77,4	2,3	97,7	
18		1998		x	83,1	1,5	98,5	
19		2002		x	75,6	1,4	98,6	
20		2005		x	76,0	1,7	98,3	
21	191 Eisenach – Wartburgkreis – Unstrut-Hainich-Kreis II	1990	Erststimmen	Anzahl	208 561	163 691	3 546	160 145
22		1994			204 999	155 150	4 650	150 500
23		1998			206 932	171 146	3 546	167 600
24		2002			207 969	154 946	2 829	152 117
25		2005			206 854	155 366	3 206	152 160
26		1990	%	x	78,5	2,2	97,8	
27		1994		x	75,7	3,0	97,0	
28		1998		x	82,7	2,1	97,9	
29		2002		x	74,5	1,8	98,2	
30		2005		x	75,1	2,1	97,9	
31		1990	Zweitstimmen	Anzahl	208 561	163 691	2 293	161 398
32		1994			204 999	155 150	3 748	151 402
33		1998			206 932	171 146	3 006	168 140
34		2002			207 969	154 946	2 321	152 625
35		2005			206 854	155 366	2 933	152 433
36		1990	%	x	78,5	1,4	98,6	
37		1994		x	75,7	2,4	97,6	
38		1998		x	82,7	1,8	98,2	
39		2002		x	74,5	1,5	98,5	
40		2005		x	75,1	1,9	98,1	
41	192 Kyffhäuserkreis – Sömmerda – Weimarer Land I	1990	Erststimmen	Anzahl	206 840	156 792	3 256	153 536
42		1994			203 287	150 289	4 411	145 878
43		1998			209 222	172 303	3 914	168 389
44		2002			209 344	154 311	3 156	151 155
45		2005			207 463	155 082	3 661	151 421
46		1990	%	x	75,8	2,1	97,9	
47		1994		x	73,9	2,9	97,1	
48		1998		x	82,4	2,3	97,7	
49		2002		x	73,7	2,0	98,0	
50		2005		x	74,8	2,4	97,6	
51		1990	Zweitstimmen	Anzahl	206 840	156 792	2 488	154 304
52		1994			203 287	150 289	3 979	146 310
53		1998			209 222	172 303	3 504	168 799
54		2002			209 344	154 311	2 652	151 659
55		2005			207 463	155 082	3 274	151 808
56		1990	%	x	75,8	1,6	98,4	
57		1994		x	73,9	2,6	97,4	
58		1998		x	82,4	2,0	98,0	
59		2002		x	73,7	1,7	98,3	
60		2005		x	74,8	2,1	97,9	

1) bis 2004: PDS – 2) 1990: Listenvereinigung B90/Gr (DJ, IFM, NF, UFV, Grüne) – 3) **Erststimmen 1990:** Einzelbewerber, DSU; **1994:** Einzel STATT Partei; **1998:** BFB-Die Offensive, DIE FRAUEN, DVU, FORUM, Pro DM; **2002:** ödp, Schill



Von den gültigen Stimmen entfallen auf										Lfd. Nr.
SPD	Die Linke. ¹⁾	CDU	FDP	GRÜNE ²⁾	NPD	GRAUE	REP	MLPD	Sonstige ³⁾	
33 388	116 85	89 717	18 301	7 093	218	-	-	-	1 479	1
42 825	229 20	77 194	4 946	5 632	-	-	337	-	1 499	2
60 827	293 08	66 014	4 383	4 783	-	-	6	-	4 641	3
56 857	235 19	61 622	7 996	3 960	-	-	-	-	1 828	4
46 127	321 41	57 982	7 455	3 824	5 134	-	-	-	2 559	5
20,6	7,2	55,4	11,3	4,4	0,1	-	-	-	0,9	6
27,6	14,8	49,7	3,2	3,6	-	-	0,2	-	1,0	7
35,8	17,2	38,8	2,6	2,8	-	-	0,0	-	2,7	8
36,5	15,1	39,6	5,1	2,5	-	-	-	-	1,2	9
29,7	20,7	37,4	4,8	2,5	3,3	-	-	-	1,6	10
32 202	9 783	88 332	20 917	7 692	292	832	1 254	-	1 513	11
44 993	21 745	75 034	5 356	5 604	-	572	1 688	35	1 240	12
57 628	28 782	60 511	5 472	5 193	-	386	1 740	-	10 801	13
58 681	20 829	57 273	8 972	5 523	1 073	423	885	-	2 474	14
44 045	34 797	50 360	13 068	6 121	4 950	1082	750	403	-	15
19,8	6,0	54,3	12,8	4,7	0,2	0,5	0,8	-	0,9	16
28,8	13,9	48,0	3,4	3,6	-	0,4	1,1	0,0	0,8	17
33,8	16,9	35,5	3,2	3,0	-	0,2	1,0	-	6,3	18
37,6	13,3	36,7	5,7	3,5	0,7	0,3	0,6	-	1,6	19
28,3	22,4	32,4	8,4	3,9	3,2	0,7	0,5	0,3	-	20
40 413	11 199	81 062	20 149	4 819	704	-	881	-	918	21
51 255	20 689	65 012	4 530	6 919	-	225	1 870	-	-	22
67 492	31 074	55 070	4 911	5 268	-	-	2 333	-	1 452	23
65 129	24 508	49 458	8 218	4 804	-	-	-	-	-	24
53 696	34 133	43 695	7 301	4 412	6 008	-	-	789	2 126	25
25,2	7,0	50,6	12,6	3,0	0,4	-	0,6	-	0,6	26
34,1	13,7	43,2	3,0	4,6	-	0,1	1,2	-	-	27
40,3	18,5	32,9	2,9	3,1	-	-	1,4	-	0,9	28
42,8	16,1	32,5	5,4	3,2	-	-	-	-	-	29
35,3	22,4	28,7	4,8	2,9	3,9	-	-	0,5	1,4	30
37 506	10 334	77 828	22 137	8 549	362	964	2 013	-	1 705	31
49 478	22 050	63 689	5 799	6 845	-	614	2 143	55	729	32
61 317	31 577	51 138	5 673	5 961	-	457	2 388	-	9 629	33
63 661	23 349	45 902	8 670	5 626	1 178	508	1 190	-	2 541	34
47 724	37 711	40 233	11 506	6 541	5 727	1 166	1 051	774	-	35
23,2	6,4	48,2	13,7	5,3	0,2	0,6	1,2	-	1,1	36
32,7	14,6	42,1	3,8	4,5	-	0,4	1,4	0,0	0,5	37
36,5	18,8	30,4	3,4	3,5	-	0,3	1,4	-	5,7	38
41,7	15,3	30,1	5,7	3,7	0,8	0,3	0,8	-	1,7	39
31,3	24,7	26,4	7,5	4,3	3,8	0,8	0,7	0,5	-	40
34 086	9 512	74 111	22 830	10 075	412	550	-	-	1 960	41
46 695	19 882	66 796	4 896	7 605	-	-	4	-	-	42
64 319	32 542	52 835	5 113	5 259	-	559	4 998	-	2 764	43
63 211	27 237	46 444	10 297	3 966	-	-	-	-	-	44
44 638	41 234	46 738	7 596	4 391	6 824	-	-	-	-	45
22,2	6,2	48,3	14,9	6,6	0,3	0,4	-	-	1,3	46
32,0	13,6	45,8	3,4	5,2	-	-	0,0	-	-	47
38,2	19,3	31,4	3,0	3,1	-	0,3	3,0	-	1,6	48
41,8	18,0	30,7	6,8	2,6	-	-	-	-	-	49
29,5	27,2	30,9	5,0	2,9	4,5	-	-	-	-	50
34 302	9 752	74 312	23 678	7 768	358	932	1 580	-	1 622	51
44 213	21 799	64 491	6 122	6 319	-	701	1 880	44	741	52
58 651	34 651	50 017	6 019	5 632	-	659	3 129	-	10 041	53
60 936	25 387	44 998	9 276	5 289	1 432	592	1 460	-	2 289	54
43 332	40 688	40 334	12 115	6 037	6 187	1 340	1 274	501	-	55
22,2	6,3	48,2	15,3	5,0	0,2	0,6	1,0	-	1,1	56
30,2	14,9	44,1	4,2	4,3	-	0,5	1,3	0,0	0,5	57
34,7	20,5	29,6	3,6	3,3	-	0,4	1,9	-	5,9	58
40,2	16,7	29,7	6,1	3,5	0,9	0,4	1,0	-	1,5	59
28,5	26,8	26,6	8,0	4,0	4,1	0,9	0,8	0,3	-	60

bewerber; **1998:** Einzelbewerber, BFB-Die Offensive, FORUM; **2002:** DSU; **Zweitstimmen 1990:** DSU, LIGA, Patrioten; **1994:** MLPD, BüSo,



4. Ergebnisse der Wahlkreise

4.2 Wahlkreisergebnisse seit 1990 im Vergleich

Lfd. Nr.	Wahlkreis	Wahljahr	Stimmenart	Einheit	Wahlberechtigt	Wähler Wahlbeteiligung	Stimmen		
							ungültig	gültig	
61	193 Gotha – Ilm-Kreis	1990	Erststimmen	Anzahl	219 340	167 070	3 081	163 989	
62		1994			213 685	161 388	4 606	156 782	
63		1998			218 988	182 480	3 446	179 034	
64		2002			220 101	166 006	3 286	162 720	
65		2005			218 863	165 851	3 619	162 232	
66		1990			%	x	76,2	1,8	98,2
67		1994				x	75,5	2,9	97,1
68		1998				x	83,3	1,9	98,1
69		2002				x	75,4	2,0	98,0
70		2005				x	75,8	2,2	97,8
71		1990		Zweitstimmen	Anzahl	219 340	167 070	2 351	164 719
72		1994				213 685	161 388	4 532	156 856
73		1998				218 988	182 480	3 001	179 479
74		2002				220 101	166 006	2 341	163 665
75		2005				218 863	165 851	3 425	162 426
76		1990			%	x	76,2	1,4	98,6
77		1994				x	75,5	2,8	97,2
78		1998				x	83,3	1,6	98,4
79		2002				x	75,4	1,4	98,6
80		2005				x	75,8	2,1	97,9
81	194 Erfurt – Weimar – Weimarer Land II	1990	Erststimmen	Anzahl	225 630	161 856	2 161	159 695	
82		1994			219 538	160 811	3 899	156 912	
83		1998			217 541	175 738	2 702	173 036	
84		2002			218 568	164 573	2 662	161 911	
85		2005			223 315	169 272	3 221	166 051	
86		1990			%	x	71,7	1,3	98,7
87		1994				x	73,2	2,4	97,6
88		1998				x	80,8	1,5	98,5
89		2002				x	75,3	1,6	98,4
90		2005				x	75,8	1,9	98,1
91		1990		Zweitstimmen	Anzahl	225 630	161 856	1 670	160 186
92		1994				219 538	160 811	3 329	157 482
93		1998				217 541	175 738	2 345	173 393
94		2002				218 568	164 573	1 876	162 697
95		2005				223 315	169 272	2 732	166 540
96		1990			%	x	71,7	1,0	99,0
97		1994				x	73,2	2,1	97,9
98		1998				x	80,8	1,3	98,7
99		2002				x	75,3	1,1	98,9
100		2005				x	75,8	1,6	98,4
101	195 Gera – Jena – Saale-Holzland-Kreis	1990	Erststimmen	Anzahl	254 778	190 855	2 781	188 074	
102		1994			248 327	186 103	4 192	181 911	
103		1998			245 766	200 620	2 817	197 803	
104		2002			246 515	187 325	2 988	184 337	
105		2005			248 530	190 472	3 248	187 224	
106		1990			%	x	74,9	1,5	98,5
107		1994				x	74,9	2,3	97,7
108		1998				x	81,6	1,4	98,6
109		2002				x	76,0	1,6	98,4
110		2005				x	76,6	1,7	98,3
111		1990		Zweitstimmen	Anzahl	254 778	190 855	2 243	188 612
112		1994				248 327	186 103	3 713	182 390
113		1998				245 766	200 620	2 735	197 885
114		2002				246 515	187 325	2 271	185 054
115		2005				248 530	190 472	2 949	187 523
116		1990			%	x	74,9	1,2	98,8
117		1994				x	74,9	2,0	98,0
118		1998				x	81,6	1,4	98,6
119		2002				x	76,0	1,2	98,8
120		2005				x	76,6	1,5	98,5

1) bis 2004: PDS – 2) 1990: Listenvereinigung B90/Gr (DJ, IFM, NF, UFV, Grüne) – 3) **Erststimmen 1990:** Einzelbewerber, DSU; **1994:** Einzel STATT Partei; **1998:** BFB-Die Offensive, DIE FRAUEN, DVU, FORUM, Pro DM; **2002:** ödp, Schill



Von den gültigen Stimmen entfallen auf										Lfd. Nr.
SPD	Die Linke. ¹⁾	CDU	FDP	GRÜNE ²⁾	NPD	GRAUE	REP	MLPD	Sonstige ³⁾	
39 433	11 522	75 974	17 622	13 817	831	135	-	-	4 655	61
52 970	21 516	69 554	4 840	7 902	-	-	-	-	-	62
67 896	36 843	57 651	3 959	5 162	-	1 315	239	-	5 969	63
68 076	29 106	50 151	10 573	4 814	-	-	-	-	-	64
60 384	34 761	47 115	7 598	4 171	7 118	-	-	-	1 085	65
24,0	7,0	46,3	10,7	8,4	0,5	0,1	-	-	2,8	66
33,8	13,7	44,4	3,1	5,0	-	-	-	-	-	67
37,9	20,6	32,2	2,2	2,9	-	0,7	0,1	-	3,3	68
41,8	17,9	30,8	6,5	3,0	-	-	-	-	-	69
37,2	21,4	29,0	4,7	2,6	4,4	-	-	-	0,7	70
38 025	11 104	74 761	23 839	10 014	410	1 025	2 167	-	3 374	71
49 850	23 479	66 146	5 920	7 716	-	761	2 004	58	922	72
60 578	38 287	52 830	5 718	6 631	-	772	1 916	-	12 747	73
66 231	26 509	48 951	9 493	6 321	1 303	793	1 224	-	2 840	74
50 019	40 120	42 966	12 399	7 170	6 296	1 645	1 096	715	-	75
23,1	6,7	45,4	14,5	6,1	0,2	0,6	1,3	-	2,0	76
31,8	15,0	42,2	3,8	4,9	-	0,5	1,3	0,0	0,6	77
33,8	21,3	29,4	3,2	3,7	-	0,4	1,1	-	7,1	78
40,5	16,2	29,9	5,8	3,9	0,8	0,5	0,7	-	1,7	79
30,8	24,7	26,5	7,6	4,4	3,9	1,0	0,7	0,4	-	80
36 254	18 545	59 142	19 846	21 017	1 042	2 272	-	-	1 577	81
52 775	31 104	59 909	1 518	11 446	-	-	-	-	160	82
62 986	39 702	47 209	3 608	9 280	-	1 540	4 223	-	4 488	83
68 328	31 858	44 193	7 958	8 702	-	-	-	-	872	84
52 304	43 520	45 728	6 801	12 553	5 145	-	-	-	-	85
22,7	11,6	37,0	12,4	13,2	0,7	1,4	-	-	1,0	86
33,6	19,8	38,2	1,0	7,3	-	-	-	-	0,1	87
36,4	22,9	27,3	2,1	5,4	-	0,9	2,4	-	2,6	88
42,2	19,7	27,3	4,9	5,4	-	-	-	-	0,5	89
31,5	26,2	27,5	4,1	7,6	3,1	-	-	-	-	90
36 377	18 904	59 403	24 798	15 486	582	1 722	1 186	-	1 728	91
47 052	34 824	54 929	5 763	11 228	-	1 006	1 538	50	1 092	92
58 186	42 388	43 900	5 412	10 747	-	1 072	2 655	-	9 033	93
65 730	29 773	40 187	8 997	12 340	894	867	1 352	-	2 557	94
51 375	43 048	37 749	12 638	13 638	4 235	2 080	1 241	536	-	95
22,7	11,8	37,1	15,5	9,7	0,4	1,1	0,7	-	1,1	96
29,9	22,1	34,9	3,7	7,1	-	0,6	1,0	0,0	0,7	97
33,6	24,4	25,3	3,1	6,2	-	0,6	1,5	-	5,2	98
40,4	18,3	24,7	5,5	7,6	0,5	0,5	0,8	-	1,6	99
30,8	25,8	22,7	7,6	8,2	2,5	1,2	0,7	0,3	-	100
39 051	23 975	74 432	26 185	16 943	1 282	2 426	-	-	3 780	101
52 951	40 413	65 513	7 380	11 187	-	1 041	2 617	-	809	102
71 833	47 268	50 933	9 762	8 200	-	840	5 855	-	3 112	103
74 683	41 679	46 616	11 877	6 943	2 539	-	-	-	-	104
59 508	55 080	45 982	10 970	9 155	6 529	-	-	-	-	105
20,8	12,7	39,6	13,9	9,0	0,7	1,3	-	-	2,0	106
29,1	22,2	36,0	4,1	6,1	-	0,6	1,4	-	0,4	107
36,3	23,9	25,7	4,9	4,1	-	0,4	3,0	-	1,6	108
40,5	22,6	25,3	6,4	3,8	1,4	-	-	-	-	109
31,8	29,4	24,6	5,9	4,9	3,5	-	-	-	-	110
43 265	21 303	72 111	30 181	14 511	700	1 705	1 708	-	3 128	111
52 547	40 850	62 896	9 498	11 460	-	1 291	2 560	63	1 225	112
65 575	49 173	48 270	8 822	10 361	-	848	3 442	-	11 394	113
73 922	35 692	45 956	11 609	10 615	2 398	1 071	1 143	-	2 648	114
57 984	51 886	40 230	15 366	12 396	5 930	2 064	1 132	535	-	115
22,9	11,3	38,2	16,0	7,7	0,4	0,9	0,9	-	1,7	116
28,8	22,4	34,5	5,2	6,3	-	0,7	1,4	0,0	0,7	117
33,1	24,8	24,4	4,5	5,2	-	0,4	1,7	-	5,8	118
39,9	19,3	24,8	6,3	5,7	1,3	0,6	0,6	-	1,4	119
30,9	27,7	21,5	8,2	6,6	3,2	1,1	0,6	0,3	-	120

bewerber; **1998:** Einzelbewerber, BFB-Die Offensive, FORUM; **2002:** DSU; **Zweitstimmen 1990:** DSU, LIGA, Patrioten; **1994:** MLPD, BüSo,



4. Ergebnisse der Wahlkreise

4.2 Wahlkreisergebnisse seit 1990 im Vergleich

Lfd. Nr.	Wahlkreis	Wahljahr	Stimmenart	Einheit	Wahlberechtigt	Wähler — Wahlbeteiligung	Stimmen		
							ungültig	gültig	
121	196 Greiz – Altenburger Land	1990	Erststimmen	Anzahl	205 780	158 632	2 821	155 811	
122		1994			197 396	143 450	4 407	139 043	
123		1998			198 126	162 562	2 863	159 699	
124		2002			194 424	143 780	2 854	140 926	
125		2005			190 763	144 322	3 159	141 163	
126		1990			x	77,1	1,8	98,2	
127		1994			x	72,7	3,1	96,9	
128		1998	x	82,0	1,8	98,2			
129		2002	x	74,0	2,0	98,0			
130		2005	x	75,7	2,2	97,8			
131		197 Sonneberg – Saalfeld-Rudolstadt – Saale-Orla-Kreis	1990	Zweitstimmen	Anzahl	205 780	158 632	2 147	156 485
132			1994			197 396	143 450	4 084	139 366
133			1998			198 126	162 562	2 678	159 884
134			2002			194 424	143 780	2 197	141 583
135	2005		190 763			144 322	2 890	141 432	
136	1990		x			77,1	1,4	98,6	
137	1994		x			72,7	2,8	97,2	
138	1998		x	82,0	1,6	98,4			
139	2002		x	74,0	1,5	98,5			
140	2005		x	75,7	2,0	98,0			
141	197 Sonneberg – Saalfeld-Rudolstadt – Saale-Orla-Kreis		1990	Erststimmen	Anzahl	251 508	196 021	3 807	192 214
142			1994			246 406	184 604	5 167	179 437
143			1998			246 554	202 794	3 864	198 930
144			2002			243 395	181 757	3 013	178 744
145		2005	239 958			181 086	3 614	177 472	
146		1990	x			77,9	1,9	98,1	
147		1994	x			74,9	2,8	97,2	
148		1998	x	82,3	1,9	98,1			
149		2002	x	74,7	1,7	98,3			
150		2005	x	75,5	2,0	98,0			
151		198 Suhl – Schmalkalden-Meiningen – Hildburghausen	1990	Zweitstimmen	Anzahl	251 508	196 021	2 747	193 274
152			1994			246 406	184 604	3 810	180 794
153			1998			246 554	202 794	2 895	199 899
154			2002			243 395	181 757	2 547	179 210
155	2005		239 958			181 086	3 226	177 860	
156	1990		x			77,9	1,4	98,6	
157	1994		x			74,9	2,1	97,9	
158	1998		x	82,3	1,4	98,6			
159	2002		x	74,7	1,4	98,6			
160	2005		x	75,5	1,8	98,2			
161	198 Suhl – Schmalkalden-Meiningen – Hildburghausen		1990	Erststimmen	Anzahl	219 438	167 731	2 974	164 757
162			1994			215 195	162 393	5 026	157 367
163			1998			216 579	178 019	3 553	174 466
164			2002			215 683	159 322	2 776	156 546
165		2005	213 525			158 033	3 120	154 913	
166		1990	x			76,4	1,8	98,2	
167		1994	x			75,5	3,1	96,9	
168		1998	x	82,2	2,0	98,0			
169		2002	x	73,9	1,7	98,3			
170		2005	x	74,0	2,0	98,0			
171		198 Suhl – Schmalkalden-Meiningen – Hildburghausen	1990	Zweitstimmen	Anzahl	219 438	167 731	2 439	165 292
172			1994			215 195	162 393	4 351	158 042
173			1998			216 579	178 019	2 783	175 236
174			2002			215 683	159 322	2 249	157 073
175	2005		213 525			158 033	2 854	155 179	
176	1990		x			76,4	1,5	98,5	
177	1994		x			75,5	2,7	97,3	
178	1998		x	82,2	1,6	98,4			
179	2002		x	73,9	1,4	98,6			
180	2005		x	74,0	1,8	98,2			

1) bis 2004: PDS – 2) 1990: Listenvereinigung B90/Gr (DJ, IFM, NF, UFV, Grüne) – 3) **Erststimmen 1990:** Einzelbewerber, DSU; **1994:** Einzel STATT Partei; **1998:** BFB-Die Offensive, DIE FRAUEN, DVU, FORUM, Pro DM; **2002:** ödp, Schill



Von den gültigen Stimmen entfallen auf										Lfd. Nr.
SPD	Die Linke. ¹⁾	CDU	FDP	GRÜNE ²⁾	NPD	GRAUE	REP	MLPD	Sonstige ³⁾	
33 469	12 373	74 262	21 143	7 577	1 071	271	-	-	5 645	121
43 547	20 589	64 106	4 023	5 822	-	126	614	-	216	122
61 416	31 069	51 376	4 515	4 504	-	1 158	5 501	-	160	123
54 964	24 691	46 810	10 326	4 135	-	-	-	-	-	124
42 586	36 507	44 714	7 289	3 661	6 406	-	-	-	-	125
21,5	7,9	47,7	13,6	4,9	0,7	0,2	-	-	3,6	126
31,3	14,8	46,1	2,9	4,2	-	0,1	0,4	-	0,2	127
38,5	19,5	32,2	2,8	2,8	-	0,7	3,4	-	0,1	128
39,0	17,5	33,2	7,3	2,9	-	-	-	-	-	129
30,2	25,9	31,7	5,2	2,6	4,5	-	-	-	-	130
33 320	11 492	74 732	23 098	6 999	581	972	1 860	-	3 431	131
42 581	20 985	60 258	5 612	6 294	-	633	2 179	46	778	132
55 203	31 972	47 089	5 392	5 368	-	743	3 669	-	10 448	133
55 489	22 998	43 152	9 388	4 740	1 854	695	1 179	-	2 088	134
39 083	37 611	37 865	12 571	5 423	6 037	1 469	912	461	-	135
21,3	7,3	47,8	14,8	4,5	0,4	0,6	1,2	-	2,2	136
30,6	15,1	43,2	4,0	4,5	-	0,5	1,6	0,0	0,6	137
34,5	20,0	29,5	3,4	3,4	-	0,5	2,3	-	6,5	138
39,2	16,2	30,5	6,6	3,3	1,3	0,5	0,8	-	1,5	139
27,6	26,6	26,8	8,9	3,8	4,3	1,0	0,6	0,3	-	140
44 132	17 083	88 932	28 658	5 775	913	435	640	-	5 646	141
58 103	28 150	75 266	10 527	3 741	-	157	3 493	-	-	142
78 219	42 729	61 428	5 792	5 602	-	-	2 699	-	2 461	143
74 371	33 079	55 783	10 134	4 090	-	-	-	-	1 287	144
53 561	46 099	46 818	8 850	4 687	8 520	-	-	806	8 131	145
23,0	8,9	46,3	14,9	3,0	0,5	0,2	0,3	-	2,9	146
32,4	15,7	41,9	5,9	2,1	-	0,1	1,9	-	-	147
39,3	21,5	30,9	2,9	2,8	-	-	1,4	-	1,2	148
41,6	18,5	31,2	5,7	2,3	-	-	-	-	0,7	149
30,2	26,0	26,4	5,0	2,6	4,8	-	-	0,5	4,6	150
42 080	15 886	87 738	27 996	10 059	420	1 378	3 232	-	4 485	151
55 393	29 862	73 969	8 358	7 661	-	783	3 742	75	951	152
72 060	41 558	56 066	6 233	6 122	-	588	4 254	-	13 018	153
71 786	31 686	53 347	9 828	5 818	2 249	619	1 716	-	2 161	154
52 230	49 406	44 322	13 278	6 501	8 164	1 616	1 254	1089	-	155
21,8	8,2	45,4	14,5	5,2	0,2	0,7	1,7	-	2,3	156
30,6	16,5	40,9	4,6	4,2	-	0,4	2,1	0,0	0,5	157
36,0	20,8	28,0	3,1	3,1	-	0,3	2,1	-	6,5	158
40,1	17,7	29,8	5,5	3,2	1,3	0,3	1,0	-	1,2	159
29,4	27,8	24,9	7,5	3,7	4,6	0,9	0,7	0,6	-	160
33 689	16 741	70 426	20 032	15 563	371	-	1 446	-	6 489	161
48 642	28 055	66 909	5 488	6 956	-	388	929	-	-	162
63 970	42 407	52 457	4 284	5 549	-	-	2 254	-	3 545	163
55 731	39 313	49 967	7 544	3 991	-	-	-	-	-	164
47 046	44 753	41 833	8 108	4 981	5 780	-	-	-	2 412	165
20,4	10,2	42,7	12,2	9,4	0,2	-	0,9	-	3,9	166
30,9	17,8	42,5	3,5	4,4	-	0,2	0,6	-	-	167
36,7	24,3	30,1	2,5	3,2	-	-	1,3	-	2,0	168
35,6	25,1	31,9	4,8	2,5	-	-	-	-	-	169
30,4	28,9	27,0	5,2	3,2	3,7	-	-	-	1,6	170
33 941	16 261	71 911	23 711	11 222	245	962	2 868	-	4 171	171
45 814	29 491	64 970	6 855	7 297	-	708	2 019	44	844	172
60 744	39 812	50 620	5 492	6 053	-	354	2 065	-	10 096	173
62 290	29 566	46 396	8 649	5 527	1 191	421	1 199	-	1 834	174
46 986	43 073	38 376	12 068	6 149	5 462	1 155	1 256	654	-	175
20,5	9,8	43,5	14,3	6,8	0,1	0,6	1,7	-	2,5	176
29,0	18,7	41,1	4,3	4,6	-	0,4	1,3	0,0	0,5	177
34,7	22,7	28,9	3,1	3,5	-	0,2	1,2	-	5,8	178
39,7	18,8	29,5	5,5	3,5	0,8	0,3	0,8	-	1,2	179
30,3	27,8	24,7	7,8	4,0	3,5	0,7	0,8	0,4	-	180

bewerber; **1998:** Einzelbewerber, BFB-Die Offensive, FORUM; **2002:** DSU; **Zweitstimmen 1990:** DSU, LIGA, Patrioten; **1994:** MLPD, BüSo,

4. Ergebnisse der Wahlkreise

4.3 Briefwahlergebnisse nach Wahlkreisen

Lfd. Nr.	Wahlkreis	Wahljahr	Stimmenart	Einheit	Wahlberechtigte	Briefwähler	Stimmen			
							ungültig	gültig		
1	190 Eichsfeld – Nordhausen – Unstrut-Hainich-Kreis I	1990	Erststimmen	Anzahl	164 716	5 004	54	4 950		
2		1994			159 867	12 253	303	11 950		
3		1998			173 117	17 470	197	17 273		
4		2002			158 321	19 993	168	19 825		
5		2005			158 345	23 092	274	22 818		
6		1990		%		x	3,0	1,1	98,9	
7		1994				x	7,7	2,5	97,5	
8		1998				x	10,1	1,1	98,9	
9		2002				x	12,6	0,8	99,2	
10		2005				x	14,6	1,2	98,8	
11			1990	Zweitstimmen	Anzahl	164 716	5 004	30	4 974	
12			1994			159 867	12 253	263	11 990	
13			1998			173 117	17 470	149	17 321	
14			2002			158 321	19 993	144	19 849	
15			2005			158 345	23 092	225	22 867	
16			1990		%		x	3,0	0,6	99,4
17			1994				x	7,7	2,1	97,9
18			1998				x	10,1	0,9	99,1
19			2002				x	12,6	0,7	99,3
20			2005				x	14,6	1,0	99,0
21	191 Eisenach – Wartburgkreis – Unstrut-Hainich-Kreis II		1990	Erststimmen	Anzahl	163 691	5 200	88	5 112	
22			1994			155 150	11 743	160	11 583	
23			1998			171 146	15 484	181	15 303	
24			2002			154 946	17 823	260	17 563	
25			2005			155 366	19 533	213	19 320	
26			1990		%		x	3,2	1,7	98,3
27			1994				x	7,6	1,4	98,6
28			1998				x	9,0	1,2	98,8
29			2002				x	11,5	1,5	98,5
30			2005				x	12,6	1,1	98,9
31			1990	Zweitstimmen	Anzahl	163 691	5 200	31	5 169	
32			1994			155 150	11 743	136	11 607	
33			1998			171 146	15 484	123	15 361	
34			2002			154 946	17 823	168	17 655	
35			2005			155 366	19 533	182	19 351	
36			1990		%		x	3,2	0,6	99,4
37			1994				x	7,6	1,2	98,8
38			1998				x	9,0	0,8	99,2
39			2002				x	11,5	0,9	99,1
40			2005				x	12,6	0,9	99,1
41	192 Kyffhäuserkreis – Sömmerda – Weimarer Land I		1990	Erststimmen	Anzahl	156 792	4 458	69	4 389	
42			1994			150 289	10 429	139	10 290	
43			1998			172 303	14 746	156	14 590	
44			2002			154 311	16 989	248	16 741	
45			2005			155 082	18 658	272	18 386	
46			1990		%		x	2,8	1,5	98,5
47			1994				x	6,9	1,3	98,7
48			1998				x	8,6	1,1	98,9
49			2002				x	11,0	1,5	98,5
50			2005				x	12,0	1,5	98,5
51			1990	Zweitstimmen	Anzahl	156 792	4 458	61	4 397	
52			1994			150 289	10 429	96	10 333	
53			1998			172 303	14 746	100	14 646	
54			2002			154 311	16 989	152	16 837	
55			2005			155 082	18 658	204	18 454	
56			1990		%		x	2,8	1,4	98,6
57			1994				x	6,9	0,9	99,1
58			1998				x	8,6	0,7	99,3
59			2002				x	11,0	0,9	99,1
60			2005				x	12,0	1,1	98,9

1) bis 2004: PDS – 2) 1990: Listenvereinigung B90/Gr (DJ, IFM, NF, UFV, Grüne) – 3) **Erststimmen 1990:** Einzelbewerber, DSU; **1994:** Einzel STATT Partei; **1998:** BFB - Die Offensive, DIE FRAUEN, DVU, FORUM, Pro DM; **2002:** ödp, Schill

Von den gültigen Stimmen entfallen auf										Lfd. Nr.
SPD	Die Linke. ¹⁾	CDU	FDP	GRÜNE ²⁾	NPD	GRAUE	REP	MLPD	Sonstige ³⁾	
981	454	2 656	543	277	1	-	-	-	38	1
2 968	2 018	5 903	431	502	-	-	5	-	123	2
5 946	3 288	6 578	401	571	-	-	5	-	484	3
7 262	3 063	7 561	978	675	-	-	-	-	286	4
7 030	4 564	8 629	881	746	371	-	-	-	597	5
19,8	9,2	53,7	11,0	5,6	0,0	-	-	-	0,8	6
24,8	16,9	49,4	3,6	4,2	-	-	0,0	-	1,0	7
34,4	19,0	38,1	2,3	3,3	-	-	0,0	-	2,8	8
36,6	15,5	38,1	4,9	3,4	-	-	-	-	1,4	9
30,8	20,0	37,8	3,9	3,3	1,6	-	-	-	2,6	10
904	388	2 617	611	298	5	68	13	-	70	11
3 080	1 961	5 714	473	509	-	93	77	1	82	12
5 573	3 286	6 040	664	682	-	70	120	-	886	13
7 600	2 687	7 056	1 131	896	68	57	48	-	306	14
6 964	4 854	7 711	1 653	1 010	345	224	63	43	-	15
18,2	7,8	52,6	12,3	6,0	0,1	1,4	0,3	-	1,4	16
25,7	16,4	47,7	3,9	4,2	-	0,8	0,6	0,0	0,7	17
32,2	19,0	34,9	3,8	3,9	-	0,4	0,7	-	5,1	18
38,3	13,5	35,5	5,7	4,5	0,3	0,3	0,2	-	1,5	19
30,5	21,2	33,7	7,2	4,4	1,5	1,0	0,3	0,2	-	20
1 266	453	2 531	624	196	9	-	11	-	22	21
3 536	1 807	5 095	392	636	-	47	70	-	-	22
5 806	2 735	5 307	529	622	-	-	107	-	197	23
7 766	2 728	5 296	1 053	720	-	-	-	-	-	24
6 914	4 224	5 732	866	725	355	-	-	117	387	25
24,8	8,9	49,5	12,2	3,8	0,2	-	0,2	-	0,4	26
30,5	15,6	44,0	3,4	5,5	-	0,4	0,6	-	-	27
37,9	17,9	34,7	3,5	4,1	-	-	0,7	-	1,3	28
44,2	15,5	30,2	6,0	4,1	-	-	-	-	-	29
35,8	21,9	29,7	4,5	3,8	1,8	-	-	0,6	2,0	30
1 107	440	2 383	680	412	5	62	18	-	62	31
3 329	1 873	4 961	555	664	-	90	72	8	55	32
5 206	2 816	4 956	727	740	-	81	127	-	708	33
7 588	2 701	5 093	1 078	783	62	76	68	-	206	34
6 337	4 651	5 418	1 323	947	340	175	73	87	-	35
21,4	8,5	46,1	13,2	8,0	0,1	1,2	0,3	-	1,2	36
28,7	16,1	42,7	4,8	5,7	-	0,8	0,6	0,1	0,5	37
33,9	18,3	32,3	4,7	4,8	-	0,5	0,8	-	4,6	38
43,0	15,3	28,8	6,1	4,4	0,4	0,4	0,4	-	1,2	39
32,7	24,0	28,0	6,8	4,9	1,8	0,9	0,4	0,4	-	40
872	413	1 978	697	335	12	22	-	-	60	41
3 125	1 558	4 649	368	590	-	-	-	-	-	42
5 585	2 772	4 695	451	533	-	75	235	-	244	43
7 181	2 958	4 820	1 206	576	-	-	-	-	-	44
5 933	4 735	5 800	778	677	463	-	-	-	-	45
19,9	9,4	45,1	15,9	7,6	0,3	0,5	-	-	1,4	46
30,4	15,1	45,2	3,6	5,7	-	-	-	-	-	47
38,3	19,0	32,2	3,1	3,7	-	0,5	1,6	-	1,7	48
42,9	17,7	28,8	7,2	3,4	-	-	-	-	-	49
32,3	25,8	31,5	4,2	3,7	2,5	-	-	-	-	50
888	442	1 943	683	290	6	65	22	-	58	51
2 811	1 762	4 569	471	508	-	101	46	6	59	52
4 986	2 999	4 342	716	679	-	81	157	-	686	53
6 973	2 776	4 888	1 060	731	84	66	66	-	193	54
5 935	4 614	5 040	1 277	829	426	188	97	48	-	55
20,2	10,1	44,2	15,5	6,6	0,1	1,5	0,5	-	1,3	56
27,2	17,1	44,2	4,6	4,9	-	1,0	0,4	0,1	0,6	57
34,0	20,5	29,6	4,9	4,6	-	0,6	1,1	-	4,7	58
41,4	16,5	29,0	6,3	4,3	0,5	0,4	0,4	-	1,1	59
32,2	25,0	27,3	6,9	4,5	2,3	1,0	0,5	0,3	-	60

bewerber; **1998:** Einzelbewerber, BFB - Die Offensive, FORUM; **2002:** DSU; **Zweitstimmen 1990:** DSU, LIGA, Patrioten; **1994:** MLPD, BüSo,

4. Ergebnisse der Wahlkreise

4.3 Briefwahlergebnisse nach Wahlkreisen

Lfd. Nr.	Wahlkreis	Wahljahr	Stimmenart	Einheit	Wahlberechtigte	Briefwähler	Stimmen	
							ungültig	gültig
61	193 Gotha – Ilm-Kreis	1990	Erststimmen	Anzahl	167 070	5 006	81	4 925
62		1994			161 388	11 199	207	10 992
63		1998			182 480	16 121	186	15 935
64		2002			166 006	19 908	230	19 678
65		2005			165 851	21 703	316	21 387
66		1990	%	x	3,0	1,6	98,4	
67		1994		x	6,9	1,8	98,2	
68		1998		x	8,8	1,2	98,8	
69		2002		x	12,0	1,2	98,8	
70		2005		x	13,1	1,5	98,5	
71		1990	Zweitstimmen	Anzahl	167 070	5 006	72	4 934
72		1994			161 388	11 199	155	11 044
73		1998			182 480	16 121	133	15 988
74		2002			166 006	19 908	143	19 765
75		2005			165 851	21 703	239	21 464
76		1990	%	x	3,0	1,4	98,6	
77		1994		x	6,9	1,4	98,6	
78		1998		x	8,8	0,8	99,2	
79		2002		x	12,0	0,7	99,3	
80		2005		x	13,1	1,1	98,9	
81	194 Erfurt – Weimar – Weimarer Land II	1990	Erststimmen	Anzahl	161 856	6 489	51	6 438
82		1994			160 811	14 423	207	14 216
83		1998			175 738	21 996	285	21 711
84		2002			164 573	26 864	283	26 581
85		2005			169 272	30 443	402	30 041
86		1990	%	x	4,0	0,8	99,2	
87		1994		x	9,0	1,4	98,6	
88		1998		x	12,5	1,3	98,7	
89		2002		x	16,3	1,1	98,9	
90		2005		x	18,0	1,3	98,7	
91		1990	Zweitstimmen	Anzahl	161 856	6 489	39	6 450
92		1994			160 811	14 423	160	14 263
93		1998			175 738	21 996	232	21 764
94		2002			164 573	26 864	156	26 708
95		2005			169 272	30 443	280	30 163
96		1990	%	x	4,0	0,6	99,4	
97		1994		x	9,0	1,1	98,9	
98		1998		x	12,5	1,1	98,9	
99		2002		x	16,3	0,6	99,4	
100		2005		x	18,0	0,9	99,1	
101	195 Gera – Jena – Saale-Holzland-Kreis	1990	Erststimmen	Anzahl	190 855	5 560	65	5 495
102		1994			186 103	16 360	201	16 159
103		1998			200 620	21 363	177	21 186
104		2002			187 325	28 233	303	27 930
105		2005			190 472	30 846	318	30 528
106		1990	%	x	2,9	1,2	98,8	
107		1994		x	8,8	1,2	98,8	
108		1998		x	10,6	0,8	99,2	
109		2002		x	15,1	1,1	98,9	
110		2005		x	16,2	1,0	99,0	
111		1990	Zweitstimmen	Anzahl	190 855	5 560	58	5 502
112		1994			186 103	16 360	180	16 180
113		1998			200 620	21 363	172	21 191
114		2002			187 325	28 233	229	28 004
115		2005			190 472	30 846	262	30 584
116		1990	%	x	2,9	1,0	99,0	
117		1994		x	8,8	1,1	98,9	
118		1998		x	10,6	0,8	99,2	
119		2002		x	15,1	0,8	99,2	
120		2005		x	16,2	0,8	99,2	

1) bis 2004: PDS – 2) 1990: Listenvereinigung B90/Gr (DJ, IFM, NF, UFV, Grüne) – 3) **Erststimmen 1990:** Einzelbewerber, DSU; **1994:** Einzel STATT Partei; **1998:** BFB - Die Offensive, DIE FRAUEN, DVU, FORUM, Pro DM; **2002:** ödp, Schill

Von den gültigen Stimmen entfallen auf										Lfd. Nr.
SPD	Die Linke. ¹⁾	CDU	FDP	GRÜNE ²⁾	NPD	GRAUE	REP	MLPD	Sonstige ³⁾	
1 144	516	2 171	510	451	14	-	-	-	119	61
3 382	1 691	4 926	323	670	-	-	-	-	-	62
5 687	3 096	5 508	412	638	-	144	6	-	444	63
8 452	3 280	5 863	1 295	788	-	-	-	-	-	64
8 420	4 164	6 576	811	685	526	-	-	-	205	65
23,2	10,5	44,1	10,4	9,2	0,3	-	-	-	2,4	66
30,8	15,4	44,8	2,9	6,1	-	-	-	-	-	67
35,7	19,4	34,6	2,6	4,0	-	0,9	0,0	-	2,8	68
43,0	16,7	29,8	6,6	4,0	-	-	-	-	-	69
39,4	19,5	30,7	3,8	3,2	2,5	-	-	-	1,0	70
1 096	503	2 057	724	368	5	50	26	-	105	71
3 094	1 858	4 649	501	710	-	96	77	4	55	72
4 878	3 431	4 999	693	911	-	88	109	-	879	73
8 127	3 146	5 828	1 194	991	75	87	69	-	248	74
6 883	5 009	6 078	1 505	1 136	437	243	94	79	-	75
22,2	10,2	41,7	14,7	7,5	0,1	1,0	0,5	-	2,1	76
28,0	16,8	42,1	4,5	6,4	-	0,9	0,7	0,0	0,5	77
30,5	21,5	31,3	4,3	5,7	-	0,6	0,7	-	5,5	78
41,1	15,9	29,5	6,0	5,0	0,4	0,4	0,3	-	1,3	79
32,1	23,3	28,3	7,0	5,3	2,0	1,1	0,4	0,4	-	80
1 455	746	2 281	753	971	19	163	-	-	50	81
4 476	2 849	5 457	109	1 298	-	-	-	-	27	82
7 509	4 878	6 088	549	1 634	-	223	220	-	610	83
11 344	5 203	6 824	1 129	1 968	-	-	-	-	113	84
9 400	7 433	8 528	1 110	3 133	437	-	-	-	-	85
22,6	11,6	35,4	11,7	15,1	0,3	2,5	-	-	0,8	86
31,5	20,0	38,4	0,8	9,1	-	-	-	-	0,2	87
34,6	22,5	28,0	2,5	7,5	-	1,0	1,0	-	2,8	88
42,7	19,6	25,7	4,2	7,4	-	-	-	-	0,4	89
31,3	24,7	28,4	3,7	10,4	1,5	-	-	-	-	90
1 411	783	2 232	932	820	8	142	26	-	96	91
3 755	3 325	4 963	563	1 351	-	131	71	8	96	92
6 532	5 443	5 558	946	2 108	-	168	159	-	850	93
10 892	4 889	6 351	1 365	2 619	56	162	67	-	307	94
9 586	7 213	7 301	2 014	3 106	346	421	84	92	-	95
21,9	12,1	34,6	14,4	12,7	0,1	2,2	0,4	-	1,5	96
26,3	23,3	34,8	3,9	9,5	-	0,9	0,5	0,1	0,7	97
30,0	25,0	25,5	4,3	9,7	-	0,8	0,7	-	3,9	98
40,8	18,3	23,8	5,1	9,8	0,2	0,6	0,3	-	1,1	99
31,8	23,9	24,2	6,7	10,3	1,1	1,4	0,3	0,3	-	100
1 015	908	1 876	829	695	11	92	-	-	69	101
4 274	3 790	6 004	536	1 170	-	145	147	-	93	102
7 441	5 121	5 656	1 020	1 174	-	132	346	-	296	103
11 742	6 253	6 718	1 644	1 384	189	-	-	-	-	104
10 065	8 886	7 428	1 689	1 935	525	-	-	-	-	105
18,5	16,5	34,1	15,1	12,6	0,2	1,7	-	-	1,3	106
26,4	23,5	37,2	3,3	7,2	-	0,9	0,9	-	0,6	107
35,1	24,2	26,7	4,8	5,5	-	0,6	1,6	-	1,4	108
42,0	22,4	24,1	5,9	5,0	0,7	-	-	-	-	109
33,0	29,1	24,3	5,5	6,3	1,7	-	-	-	-	110
1 068	858	1 787	923	702	8	63	23	-	70	111
4 205	3 853	5 577	887	1 230	-	165	129	7	127	112
6 567	5 355	5 278	1 099	1 611	-	149	233	-	899	113
11 205	5 577	6 640	1 764	2 075	161	181	87	-	314	114
9 901	8 323	6 563	2 276	2 488	462	413	91	67	-	115
19,4	15,6	32,5	16,8	12,8	0,1	1,1	0,4	-	1,3	116
26,0	23,8	34,5	5,5	7,6	-	1,0	0,8	0,0	0,8	117
31,0	25,3	24,9	5,2	7,6	-	0,7	1,1	-	4,2	118
40,0	19,9	23,7	6,3	7,4	0,6	0,6	0,3	-	1,1	119
32,4	27,2	21,5	7,4	8,1	1,5	1,4	0,3	0,2	-	120

bewerber; **1998:** Einzelbewerber, BFB - Die Offensive, FORUM; **2002:** DSU; **Zweitstimmen 1990:** DSU, LIGA, Patrioten; **1994:** MLPD, BüSo,

4. Ergebnisse der Wahlkreise

4.3 Briefwahlergebnisse nach Wahlkreisen

Lfd. Nr.	Wahlkreis	Wahljahr	Stimmenart	Einheit	Wahlberechtigte	Briefwähler	Stimmen	
							ungültig	gültig
121	196 Greiz – Altenburger Land	1990	Erststimmen	Anzahl	158 632	5 118	50	5 068
122		1994			143 450	8 776	157	8 619
123		1998			162 562	14 829	150	14 679
124		2002			143 780	16 781	226	16 555
125		2005			144 322	18 328	261	18 067
126		1990	%		x	3,2	1,0	99,0
127		1994			x	6,1	1,8	98,2
128		1998			x	9,1	1,0	99,0
129		2002			x	11,7	1,3	98,7
130		2005			x	12,7	1,4	98,6
131		1990	Zweitstimmen	Anzahl	158 632	5 118	28	5 090
132		1994			143 450	8 776	135	8 641
133		1998			162 562	14 829	128	14 701
134		2002			143 780	16 781	162	16 619
135		2005			144 322	18 328	202	18 126
136		1990	%		x	3,2	0,5	99,5
137		1994			x	6,1	1,5	98,5
138		1998			x	9,1	0,9	99,1
139		2002			x	11,7	1,0	99,0
140		2005			x	12,7	1,1	98,9
141	197 Sonneberg – Saalfeld-Rudolstadt – Saale-Orla-Kreis	1990	Erststimmen	Anzahl	196 021	5 964	56	5 908
142		1994			184 604	12 115	222	11 893
143		1998			202 794	17 186	223	16 963
144		2002			181 757	21 842	238	21 604
145		2005			181 086	25 225	306	24 919
146		1990	%		x	3,0	0,9	99,1
147		1994			x	6,6	1,8	98,2
148		1998			x	8,5	1,3	98,7
149		2002			x	12,0	1,1	98,9
150		2005			x	13,9	1,2	98,8
151		1990	Zweitstimmen	Anzahl	196 021	5 964	26	5 938
152		1994			184 604	12 115	158	11 957
153		1998			202 794	17 186	93	17 093
154		2002			181 757	21 842	184	21 658
155		2005			181 086	25 225	268	24 957
156		1990	%		x	3,0	0,4	99,6
157		1994			x	6,6	1,3	98,7
158		1998			x	8,5	0,5	99,5
159		2002			x	12,0	0,8	99,2
160		2005			x	13,9	1,1	98,9
161	198 Suhl – Schmalkalden-Meiningen – Hildburghausen	1990	Erststimmen	Anzahl	167 731	4 511	32	4 479
162		1994			162 393	11 156	173	10 983
163		1998			178 019	16 310	160	16 150
164		2002			159 322	18 167	200	17 967
165		2005			158 033	20 168	243	19 925
166		1990	%		x	2,7	0,7	99,3
167		1994			x	6,9	1,6	98,4
168		1998			x	9,2	1,0	99,0
169		2002			x	11,4	1,1	98,9
170		2005			x	12,8	1,2	98,8
171		1990	Zweitstimmen	Anzahl	167 731	4 511	23	4 488
172		1994			162 393	11 156	126	11 030
173		1998			178 019	16 310	86	16 224
174		2002			159 322	18 167	139	18 028
175		2005			158 033	20 168	190	19 978
176		1990	%		x	2,7	0,5	99,5
177		1994			x	6,9	1,1	98,9
178		1998			x	9,2	0,5	99,5
179		2002			x	11,4	0,8	99,2
180		2005			x	12,8	0,9	99,1

1) bis 2004: PDS – 2) 1990: Listenvereinigung B90/Gr (DJ, IFM, NF, UFV, Grüne) – 3) **Erststimmen 1990:** Einzelbewerber, DSU; **1994:** Einzel STATT Partei; **1998:** BFB - Die Offensive, DIE FRAUEN, DVU, FORUM, Pro DM; **2002:** ödp, Schill

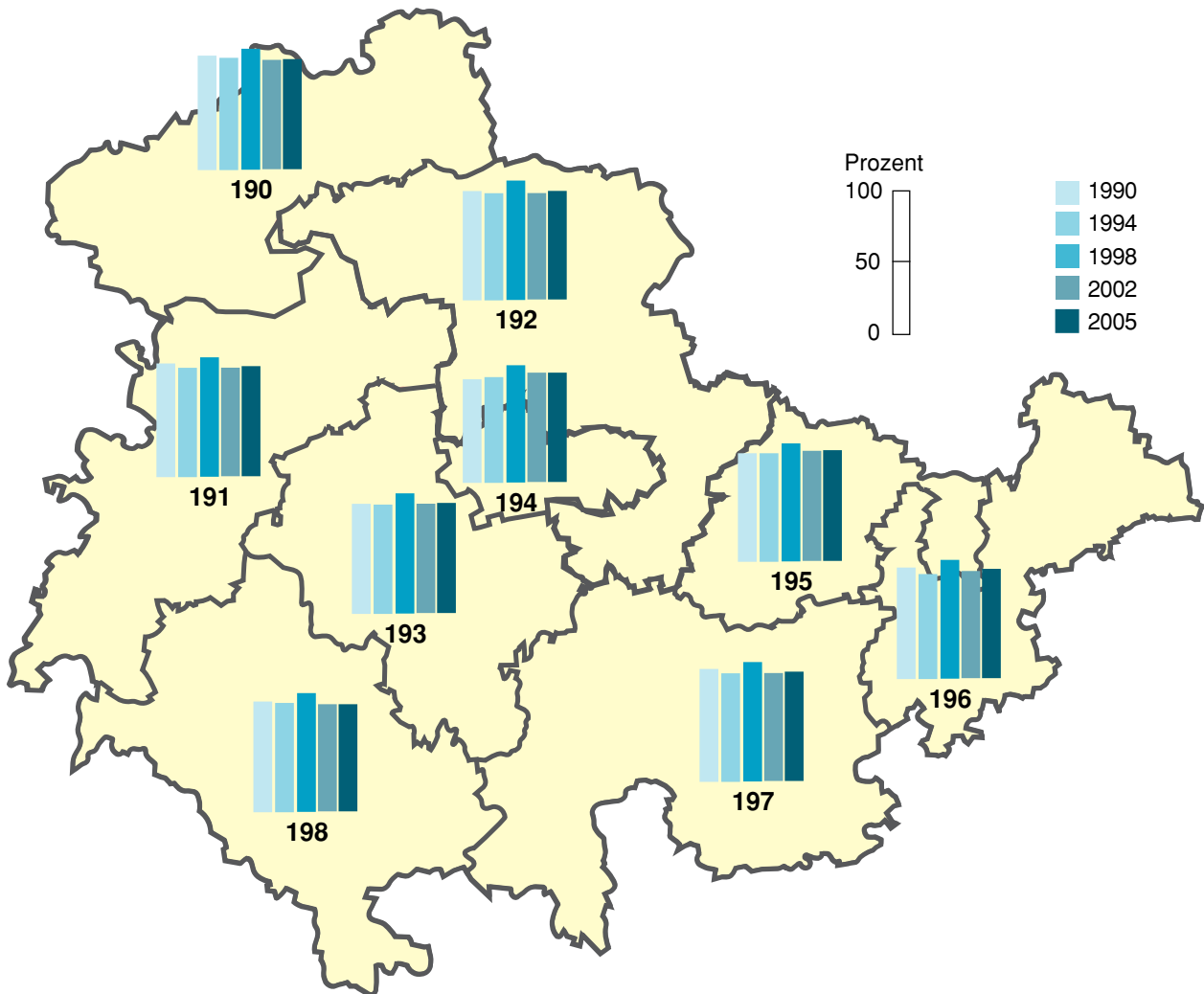
Von den gültigen Stimmen entfallen auf										Lfd. Nr.
SPD	Die Linke. ¹⁾	CDU	FDP	GRÜNE ²⁾	NPD	GRAUE	REP	MLPD	Sonstige ³⁾	
1 039	532	2 221	716	348	20	25	-	-	167	121
2 473	1 382	4 069	304	378	-	-	13	-	-	122
5 268	2 929	5 137	419	476	-	139	296	-	15	123
6 557	2 753	5 507	1 189	549	-	-	-	-	-	124
5 872	4 435	5 910	841	546	463	-	-	-	-	125
20,5	10,5	43,8	14,1	6,9	0,4	0,5	-	-	3,3	126
28,7	16,0	47,2	3,5	4,4	-	-	0,2	-	-	127
35,9	20,0	35,0	2,9	3,2	-	0,9	2,0	-	0,1	128
39,6	16,6	33,3	7,2	3,3	-	-	-	-	-	129
32,5	24,5	32,7	4,7	3,0	2,6	-	-	-	-	130
1 039	515	2 165	777	340	17	56	28	-	153	131
2 364	1 436	3 799	436	420	-	54	84	5	43	132
4 780	3 045	4 650	626	584	-	103	217	-	696	133
6 641	2 592	5 124	1 153	621	89	96	90	-	213	134
5 449	4 647	5 107	1 433	698	433	234	75	50	-	135
20,4	10,1	42,5	15,3	6,7	0,3	1,1	0,6	-	3,0	136
27,4	16,6	44,0	5,0	4,9	-	0,6	1,0	0,1	0,5	137
32,5	20,7	31,6	4,3	4,0	-	0,7	1,5	-	4,7	138
40,0	15,6	30,8	6,9	3,7	0,5	0,6	0,5	-	1,3	139
30,1	25,6	28,2	7,9	3,9	2,4	1,3	0,4	0,3	-	140
1 301	709	2 583	858	230	31	28	7	-	161	141
3 598	2 052	5 012	826	272	-	18	115	-	-	142
6 358	3 476	5 696	524	572	-	-	120	-	217	143
9 306	3 742	6 601	1 211	594	-	-	-	-	150	144
7 880	6 232	6 943	1 146	802	681	-	-	99	1136	145
22,0	12,0	43,7	14,5	3,9	0,5	0,5	0,1	-	2,7	146
30,3	17,3	42,1	6,9	2,3	-	0,2	1,0	-	-	147
37,5	20,5	33,6	3,1	3,4	-	-	0,7	-	1,3	148
43,1	17,3	30,6	5,6	2,7	-	-	-	-	0,7	149
31,6	25,0	27,9	4,6	3,2	2,7	-	-	0,4	4,6	150
1 146	707	2 542	823	431	18	71	47	-	153	151
3 313	2 145	4 893	742	613	-	75	114	7	55	152
5 798	3 527	5 232	667	703	-	84	196	-	886	153
8 801	3 787	6 506	1 189	802	119	77	123	-	254	154
7 734	6 602	6 652	1 769	1 011	675	296	101	117	-	155
19,3	11,9	42,8	13,9	7,3	0,3	1,2	0,8	-	2,6	156
27,7	17,9	40,9	6,2	5,1	-	0,6	1,0	0,1	0,5	157
33,9	20,6	30,6	3,9	4,1	-	0,5	1,1	-	5,2	158
40,6	17,5	30,0	5,5	3,7	0,5	0,4	0,6	-	1,2	159
31,0	26,5	26,7	7,1	4,1	2,7	1,2	0,4	0,5	-	160
849	636	1 756	519	528	4	-	10	-	177	161
2 865	2 369	4 727	408	547	-	36	31	-	-	162
5 356	4 135	4 997	489	756	-	-	97	-	320	163
6 221	4 705	5 643	795	603	-	-	-	-	-	164
5 994	5 785	5 542	1 021	856	375	-	-	-	352	165
19,0	14,2	39,2	11,6	11,8	0,1	-	0,2	-	4,0	166
26,1	21,6	43,0	3,7	5,0	-	0,3	0,3	-	-	167
33,2	25,6	30,9	3,0	4,7	-	-	0,6	-	2,0	168
34,6	26,2	31,4	4,4	3,4	-	-	-	-	-	169
30,1	29,0	27,8	5,1	4,3	1,9	-	-	-	1,8	170
842	627	1 752	634	418	5	47	29	-	134	171
2 636	2 490	4 490	564	632	-	78	75	3	62	172
5 058	3 951	4 720	712	923	-	52	89	-	719	173
6 907	3 625	5 260	1 044	843	68	56	52	-	173	174
6 106	5 622	5 114	1 513	939	360	175	77	72	-	175
18,8	14,0	39,0	14,1	9,3	0,1	1,0	0,6	-	3,0	176
23,9	22,6	40,7	5,1	5,7	-	0,7	0,7	0,0	0,6	177
31,2	24,4	29,1	4,4	5,7	-	0,3	0,5	-	4,4	178
38,3	20,1	29,2	5,8	4,7	0,4	0,3	0,3	-	1,0	179
30,6	28,1	25,6	7,6	4,7	1,8	0,9	0,4	0,4	-	180

bewerber; **1998:** Einzelbewerber, BFB - Die Offensive, FORUM; **2002:** DSU; **Zweitstimmen 1990:** DSU, LIGA, Patrioten; **1994:** MLPD, BüSo,



4. Ergebnisse der Wahlkreise

4.4 Wahlbeteiligung in den Wahlkreisen Thüringens seit 1990



190	Eichsfeld – Nordhausen – Unstrut-Hainich-Kreis I
191	Eisenach – Wartburgkreis – Unstrut-Hainich-Kreis II
192	Kyffhäuserkreis – Sömmerda – Weimarer Land I
193	Gotha – Ilm-Kreis
194	Erfurt – Weimar – Weimarer Land II
195	Gera – Jena – Saale-Holzland-Kreis
196	Greiz – Altenburger Land
197	Sonneberg – Saalfeld-Rudolstadt – Saale-Orla-Kreis
198	Suhl – Schmalkalden-Meiningen – Hildburghausen



5. Rangfolge der Wahlkreise

5.1 Rangfolge der Wahlkreise nach der Wahlbeteiligung

Rang	Wahlkreis	Wahlbeteiligung	Differenz gegenüber	
			Bundestagswahl 2002	Landesdurchschnitt 2005
		Prozent	Prozentpunkte	
1	Gera - Jena - Saale-Holzland-Kreis	76,6	+ 0,6	+ 1,1
2	Eichsfeld - Nordhausen - Unstrut-Hainich-Kreis I	76,0	+ 0,4	+ 0,5
3	Erfurt - Weimar - Weimarer Land II	75,8	+ 0,5	+ 0,3
4	Gotha - Ilm-Kreis	75,8	+ 0,4	+ 0,3
5	Greiz - Altenburger Land	75,7	+ 1,7	+ 0,2
6	Sonneberg - Saalfeld-Rudolstadt - Saale-Orla-Kreis	75,5	+ 0,8	-
7	Eisenach - Wartburgkreis - Unstrut-Hainich-Kreis II	75,1	+ 0,6	- 0,4
8	Kyffhäuserkreis - Sömmerda - Weimarer Land I	74,8	+ 1,1	- 0,7
9	Suhl - Schmalkalden-Meiningen - Hildburghausen	74,0	+ 0,1	- 1,5

5.2 Rangfolge der Wahlkreise nach den Stimmenanteilen (Zweitstimmen) der Parteien

Rang	Wahlkreis	Stimmen- anteil	Differenz gegenüber		Direktmandat 2005 *: Mandat gewonnen
			Bundestags- wahl 2002	Landesdurch- schnitt 2005	
		Prozent	Prozentpunkte		

SPD

1	Eisenach - Wartburgkreis - Unstrut-Hainich-Kreis II	31,3	- 10,4	+ 1,5	*
2	Gera - Jena - Saale-Holzland-Kreis	30,9	- 9,0	+ 1,1	*
3	Erfurt - Weimar - Weimarer Land II	30,8	- 9,6	+ 1,0	*
4	Gotha - Ilm-Kreis	30,8	- 9,7	+ 1,0	*
5	Suhl - Schmalkalden-Meiningen - Hildburghausen	30,3	- 9,4	+ 0,5	*
6	Sonneberg - Saalfeld-Rudolstadt - Saale-Orla-Kreis	29,4	- 10,7	- 0,4	*
7	Kyffhäuserkreis - Sömmerda - Weimarer Land I	28,5	- 11,7	- 1,3	
8	Eichsfeld - Nordhausen - Unstrut-Hainich-Kreis I	28,3	- 9,3	- 1,5	
9	Greiz - Altenburger Land	27,6	- 11,6	- 2,2	

Die Linke.

1	Sonneberg - Saalfeld-Rudolstadt - Saale-Orla-Kreis	27,8	+ 10,1	+ 1,7	
2	Suhl - Schmalkalden-Meiningen - Hildburghausen	27,8	+ 9,0	+ 1,7	
3	Gera - Jena - Saale-Holzland-Kreis	27,7	+ 8,4	+ 1,6	
4	Kyffhäuserkreis - Sömmerda - Weimarer Land I	26,8	+ 10,1	+ 0,7	
5	Greiz - Altenburger Land	26,6	+ 10,4	+ 0,5	
6	Erfurt - Weimar - Weimarer Land II	25,8	+ 7,5	- 0,3	
7	Eisenach - Wartburgkreis - Unstrut-Hainich-Kreis II	24,7	+ 9,4	- 1,4	
8	Gotha - Ilm-Kreis	24,7	+ 8,5	- 1,4	
9	Eichsfeld - Nordhausen - Unstrut-Hainich-Kreis I	22,4	+ 9,1	- 3,7	



5. Rangfolge der Wahlkreise

5.2 Rangfolge der Wahlkreise nach den Stimmenanteilen (Zweitstimmen) der Parteien

Rang	Wahlkreis	Stimmen- anteil	Differenz gegenüber		Direktmandat 2005 *: Mandat gewonnen
			Bundestags- wahl 2002	Landesdurch- schnitt 2005	
		Prozent	Prozentpunkte		
CDU					
1	Eichsfeld - Nordhausen - Unstrut-Hainich-Kreis I	32,4	- 4,3	+ 6,7	*
2	Greiz - Altenburger Land	26,8	- 3,7	+ 1,1	*
3	Kyffhäuserkreis - Sömmerda - Weimarer Land I	26,6	- 3,1	+ 0,9	*
4	Gotha - Ilm-Kreis	26,5	- 3,4	+ 0,8	
5	Eisenach - Wartburgkreis - Unstrut-Hainich-Kreis II	26,4	- 3,7	+ 0,7	
6	Sonneberg - Saalfeld-Rudolstadt - Saale-Orla-Kreis	24,9	- 4,9	- 0,8	
7	Suhl - Schmalkalden-Meiningen - Hildburghausen	24,7	- 4,8	- 1,0	
8	Erfurt - Weimar - Weimarer Land II	22,7	- 2,0	- 3,0	
9	Gera - Jena - Saale-Holzland-Kreis	21,5	- 3,3	- 4,2	
FDP					
1	Greiz - Altenburger Land	8,9	+ 2,3	+ 1,0	
2	Eichsfeld - Nordhausen - Unstrut-Hainich-Kreis I	8,4	+ 2,7	+ 0,5	
3	Gera - Jena - Saale-Holzland-Kreis	8,2	+ 1,9	+ 0,3	
4	Kyffhäuserkreis - Sömmerda - Weimarer Land I	8,0	+ 1,9	+ 0,1	
5	Suhl - Schmalkalden-Meiningen - Hildburghausen	7,8	+ 2,3	- 0,1	
6	Gotha - Ilm-Kreis	7,6	+ 1,8	- 0,3	
7	Erfurt - Weimar - Weimarer Land II	7,6	+ 2,1	- 0,3	
8	Eisenach - Wartburgkreis - Unstrut-Hainich-Kreis II	7,5	+ 1,8	- 0,4	
9	Sonneberg - Saalfeld-Rudolstadt - Saale-Orla-Kreis	7,5	+ 2,0	- 0,4	
GRÜNE					
1	Erfurt - Weimar - Weimarer Land II	8,2	+ 0,6	+ 3,4	
2	Gera - Jena - Saale-Holzland-Kreis	6,6	+ 0,9	+ 1,8	
3	Gotha - Ilm-Kreis	4,4	+ 0,5	- 0,4	
4	Eisenach - Wartburgkreis - Unstrut-Hainich-Kreis II	4,3	+ 0,6	- 0,5	
5	Kyffhäuserkreis - Sömmerda - Weimarer Land I	4,0	+ 0,5	- 0,8	
6	Suhl - Schmalkalden-Meiningen - Hildburghausen	4,0	+ 0,5	- 0,8	
7	Eichsfeld - Nordhausen - Unstrut-Hainich-Kreis I	3,9	+ 0,4	- 0,9	
8	Greiz - Altenburger Land	3,8	+ 0,5	- 1,0	
9	Sonneberg - Saalfeld-Rudolstadt - Saale-Orla-Kreis	3,7	+ 0,5	- 1,1	



5. Rangfolge der Wahlkreise

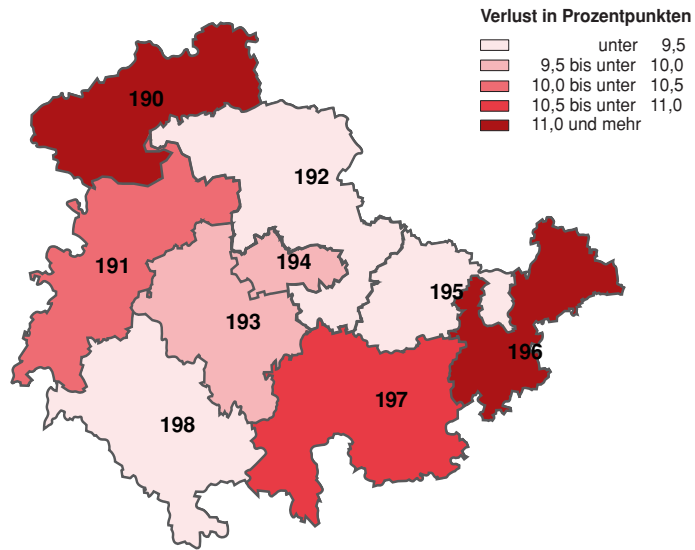
5.3 Rangfolge der Wahlkreise nach den Stimmengewinnen bzw. -verlusten (Zweitstimmen) der Parteien

Rang	Wahlkreis	Differenz gegenüber		Stimmenanteil	Direktmandat 2005 *: Mandat gewonnen
		Bundestagswahl 2002	Landesdurchschnitt 2005		
		Prozentpunkte		Prozent	
SPD					
1	Gera - Jena - Saale-Holzland-Kreis	- 9,0	+ 1,1	30,9	*
2	Eichsfeld - Nordhausen - Unstrut-Hainich-Kreis I	- 9,3	- 1,5	28,3	
3	Suhl - Schmalkalden-Meiningen - Hildburghausen	- 9,4	+ 0,5	30,3	*
4	Erfurt - Weimar - Weimarer Land II	- 9,6	+ 1,0	30,8	*
5	Gotha - Ilm-Kreis	- 9,7	+ 1,0	30,8	*
6	Eisenach - Wartburgkreis - Unstrut-Hainich-Kreis II	- 10,4	+ 1,5	31,3	*
7	Sonneberg - Saalfeld-Rudolstadt - Saale-Orla-Kreis	- 10,7	- 0,4	29,4	*
8	Greiz - Altenburger Land	-11,6	- 2,2	27,6	
9	Kyffhäuserkreis - Sömmerda - Weimarer Land I	- 11,7	- 1,3	28,5	
Die Linke.					
1	Greiz - Altenburger Land	+ 10,4	+ 0,5	26,6	
2	Kyffhäuserkreis - Sömmerda - Weimarer Land I	+ 10,1	+ 0,7	26,8	
3	Sonneberg - Saalfeld-Rudolstadt - Saale-Orla-Kreis	+ 10,1	+ 1,7	27,8	
4	Eisenach - Wartburgkreis - Unstrut-Hainich-Kreis II	+ 9,4	- 1,4	24,7	
5	Eichsfeld - Nordhausen - Unstrut-Hainich-Kreis I	+ 9,1	- 3,7	22,4	
6	Suhl - Schmalkalden-Meiningen - Hildburghausen	+ 9,0	+ 1,7	27,8	
7	Gotha - Ilm-Kreis	+ 8,5	- 1,4	24,7	
8	Gera - Jena - Saale-Holzland-Kreis	+ 8,4	+ 1,6	27,7	
9	Erfurt - Weimar - Weimarer Land II	+ 7,5	- 0,3	25,8	
CDU					
1	Erfurt - Weimar - Weimarer Land II	- 2,0	- 3,0	22,7	
2	Kyffhäuserkreis - Sömmerda - Weimarer Land I	- 3,1	+ 0,9	26,6	*
3	Gera - Jena - Saale-Holzland-Kreis	- 3,3	- 4,2	21,5	
4	Gotha - Ilm-Kreis	- 3,4	+ 0,8	26,5	
5	Greiz - Altenburger Land	- 3,7	+ 1,1	26,8	*
6	Eisenach - Wartburgkreis - Unstrut-Hainich-Kreis II	- 3,7	+ 0,7	26,4	
7	Eichsfeld - Nordhausen - Unstrut-Hainich-Kreis I	- 4,3	+ 6,7	32,4	*
8	Suhl - Schmalkalden-Meiningen - Hildburghausen	- 4,8	- 1,0	24,7	
9	Sonneberg - Saalfeld-Rudolstadt - Saale-Orla-Kreis	- 4,9	- 0,8	24,9	
FDP					
1	Eichsfeld - Nordhausen - Unstrut-Hainich-Kreis I	+ 2,7	+ 0,5	8,4	
2	Greiz - Altenburger Land	+ 2,3	+ 1,0	8,9	
3	Suhl - Schmalkalden-Meiningen - Hildburghausen	+ 2,3	- 0,1	7,8	
4	Erfurt - Weimar - Weimarer Land II	+ 2,1	- 0,3	7,6	
5	Sonneberg - Saalfeld-Rudolstadt - Saale-Orla-Kreis	+ 2,0	- 0,4	7,5	
6	Kyffhäuserkreis - Sömmerda - Weimarer Land I	+ 1,9	+ 0,1	8,0	
7	Gera - Jena - Saale-Holzland-Kreis	+ 1,9	+ 0,3	8,2	
8	Eisenach - Wartburgkreis - Unstrut-Hainich-Kreis II	+ 1,8	- 0,4	7,5	
9	Gotha - Ilm-Kreis	+ 1,8	- 0,3	7,6	
GRÜNE					
1	Gera - Jena - Saale-Holzland-Kreis	+ 0,9	+ 1,8	6,6	
2	Eisenach - Wartburgkreis - Unstrut-Hainich-Kreis II	+ 0,6	- 0,5	4,3	
3	Erfurt - Weimar - Weimarer Land II	+ 0,6	+ 3,4	8,2	
4	Gotha - Ilm-Kreis	+ 0,5	- 0,4	4,4	
5	Kyffhäuserkreis - Sömmerda - Weimarer Land I	+ 0,5	- 0,8	4,0	
6	Sonneberg - Saalfeld-Rudolstadt - Saale-Orla-Kreis	+ 0,5	- 1,1	3,7	
7	Suhl - Schmalkalden-Meiningen - Hildburghausen	+ 0,5	- 0,8	4,0	
8	Greiz - Altenburger Land	+ 0,5	- 1,0	3,8	
9	Eichsfeld - Nordhausen - Unstrut-Hainich-Kreis I	+ 0,4	- 0,9	3,9	

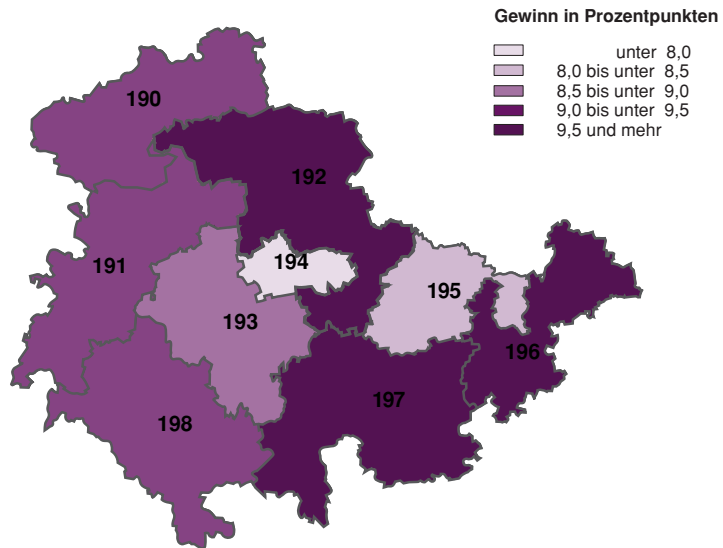


6. Gewinne und Verluste des Zweitstimmenanteils nach Parteien

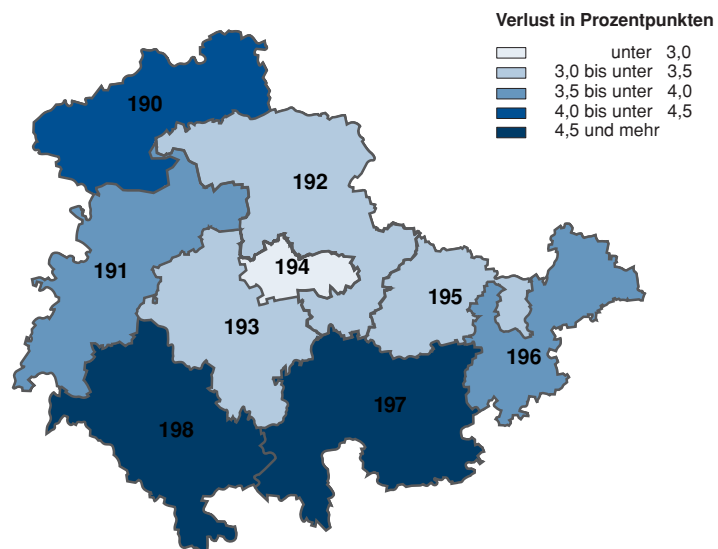
SPD



Die Linke.



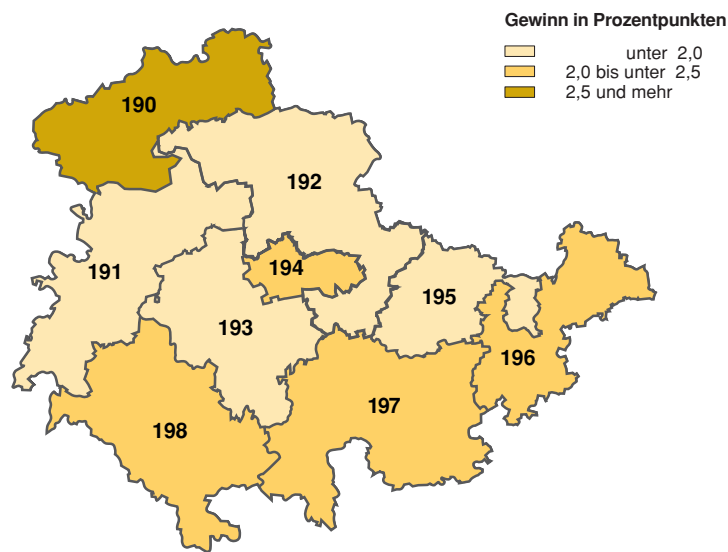
CDU



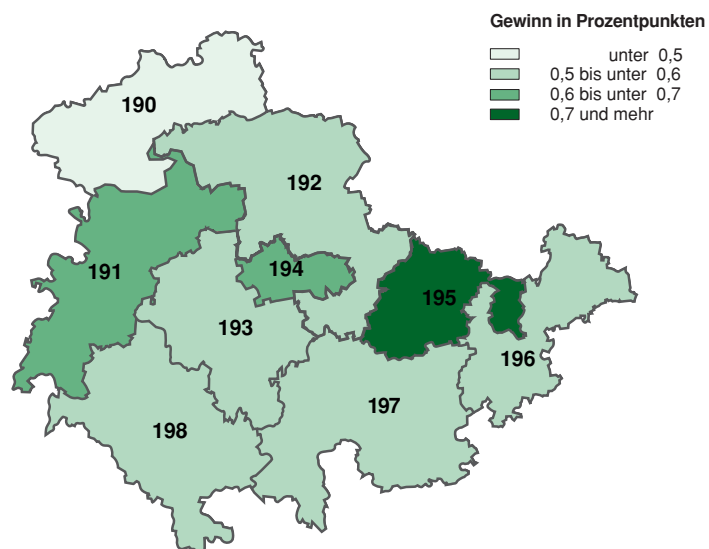


6. Gewinne und Verluste des Zweitstimmenanteils nach Parteien

FDP



GRÜNE



190	Eichsfeld – Nordhausen – Unstrut-Hainich-Kreis I
191	Eisenach – Wartburgkreis – Unstrut-Hainich-Kreis II
192	Kyffhäuserkreis – Sömmerda – Weimarer Land I
193	Gotha – Ilm-Kreis
194	Erfurt – Weimar – Weimarer Land II
195	Gera – Jena – Saale-Holzland-Kreis
196	Greiz – Altenburger Land
197	Sonneberg – Saalfeld-Rudolstadt – Saale-Orla-Kreis
198	Suhl – Schmalkalden-Meiningen – Hildburghausen



7. Ergebnisse nach kreisfreien Städten und Landkreisen

7.1 Erststimmen nach kreisfreien Städten und Landkreisen

Lfd. Nr.	Kreisfreie Stadt Landkreis	Einheit	Wahl- berechtigte	Wähler — Wahl- beteiligung	Erststimmen	
					ungültige	gültige
1	Stadt Erfurt	Anzahl %	165 965 x	125 466 75,6	2 451 2,0	123 015 98,0
2	Stadt Gera	Anzahl %	88 281 x	65 210 73,9	1 193 1,8	64 017 98,2
3	Stadt Jena	Anzahl %	84 117 x	65 811 78,2	892 1,4	64 919 98,6
4	Stadt Suhl	Anzahl %	36 325 x	26 603 73,2	479 1,8	26 124 98,2
5	Stadt Weimar	Anzahl %	51 699 x	39 219 75,9	674 1,7	38 545 98,3
6	Stadt Eisenach	Anzahl %	36 390 x	26 676 73,3	455 1,7	26 221 98,3
7	Eichsfeld	Anzahl %	89 305 x	69 813 78,2	1 418 2,0	68 395 98,0
8	Nordhausen	Anzahl %	78 341 x	58 346 74,5	1 068 1,8	57 278 98,2
9	Wartburgkreis	Anzahl %	116 676 x	88 671 76,0	1 810 2,0	86 861 98,0
10	Unstrut-Hainich-Kreis	Anzahl %	94 626 x	70 205 74,2	1 578 2,2	68 627 97,8
11	Kyffhäuserkreis	Anzahl %	74 841 x	54 933 73,4	1 344 2,4	53 589 97,6
12	Schmalkalden-Meiningen	Anzahl %	117 124 x	86 640 74,0	1 727 2,0	84 913 98,0
13	Gotha	Anzahl %	120 654 x	90 651 75,1	1 882 2,1	88 769 97,9
14	Sömmerda	Anzahl %	65 005 x	48 653 74,8	1 149 2,4	47 504 97,6
15	Hildburghausen	Anzahl %	60 076 x	44 790 74,6	914 2,0	43 876 98,0
16	Ilm-Kreis	Anzahl %	98 209 x	75 200 76,6	1 737 2,3	73 463 97,7
17	Weimarer Land	Anzahl %	73 268 x	56 083 76,5	1 264 2,3	54 819 97,7
18	Sonneberg	Anzahl %	55 264 x	40 333 73,0	880 2,2	39 453 97,8
19	Saalfeld-Rudolstadt	Anzahl %	106 052 x	80 266 75,7	1 536 1,9	78 730 98,1
20	Saale-Holzland-Kreis	Anzahl %	76 132 x	59 451 78,1	1 163 2,0	58 288 98,0
21	Saale-Orla-Kreis	Anzahl %	78 642 x	60 487 76,9	1 198 2,0	59 289 98,0
22	Greiz	Anzahl %	99 427 x	77 216 77,7	1 654 2,1	75 562 97,9
23	Altenburger Land	Anzahl %	91 336 x	67 106 73,5	1 505 2,2	65 601 97,8

1) Einzelbewerber, FAMILIE, PBC



Von den gültigen Erststimmen entfallen auf										Lfd. Nr.
SPD	Die Linke.	CDU	FDP	GRÜNE	NPD	GRAUE	REP	MLPD	Sonstige ¹⁾	
38 502 31,3	33 965 27,6	33 491 27,2	4 966 4,0	8 543 6,9	3 548 2,9	- -	- -	- -	- -	1
18 306 28,6	22 826 35,7	15 221 23,8	3 345 5,2	1 934 3,0	2 385 3,7	- -	- -	- -	- -	2
24 879 38,3	15 428 23,8	13 514 20,8	4 049 6,2	5 377 8,3	1 672 2,6	- -	- -	- -	- -	3
7 939 30,4	9 072 34,7	6 087 23,3	1 043 4,0	784 3,0	853 3,3	- -	- -	- -	346 1,3	4
12 432 32,3	8 554 22,2	10 752 27,9	1 613 4,2	3 822 9,9	1 372 3,6	- -	- -	- -	- -	5
10 395 39,6	5 953 22,7	6 280 24,0	879 3,4	1 436 5,5	768 2,9	- -	- -	238 0,9	272 1,0	6
16 760 24,5	10 100 14,8	33 006 48,3	3 123 4,6	1 366 2,0	2 427 3,5	- -	- -	- -	1 613 2,4	7
19 476 34,0	15 052 26,3	15 644 27,3	3 071 5,4	1 731 3,0	1 704 3,0	- -	- -	- -	600 1,0	8
31 376 36,1	18 807 21,7	24 878 28,6	4 299 4,9	2 052 2,4	3 717 4,3	- -	- -	404 0,5	1 328 1,5	9
21 816 31,8	16 362 23,8	21 869 31,9	3 384 4,9	1 651 2,4	2 526 3,7	- -	- -	147 0,2	872 1,3	10
16 142 30,1	17 103 31,9	14 628 27,3	2 124 4,0	1 267 2,4	2 325 4,3	- -	- -	- -	- -	11
26 225 30,9	22 206 26,2	23 813 28,0	5 010 5,9	3 127 3,7	3 085 3,6	- -	- -	- -	1 447 1,7	12
32 979 37,2	18 835 21,2	26 338 29,7	4 181 4,7	2 237 2,5	3 724 4,2	- -	- -	- -	475 0,5	13
12 857 27,1	12 293 25,9	16 288 34,3	2 753 5,8	1 360 2,9	1 953 4,1	- -	- -	- -	- -	14
12 882 29,4	13 475 30,7	11 933 27,2	2 055 4,7	1 070 2,4	1 842 4,2	- -	- -	- -	619 1,4	15
27 405 37,3	15 926 21,7	20 777 28,3	3 417 4,7	1 934 2,6	3 394 4,6	- -	- -	- -	610 0,8	16
17 009 31,0	12 839 23,4	17 307 31,6	2 941 5,4	1 952 3,6	2 771 5,1	- -	- -	- -	- -	17
12 049 30,5	11 063 28,0	9 664 24,5	2 128 5,4	1 068 2,7	2 101 5,3	- -	- -	358 0,9	1 022 2,6	18
24 615 31,3	20 208 25,7	20 857 26,5	3 819 4,9	2 114 2,7	4 031 5,1	- -	- -	280 0,4	2 806 3,6	19
16 323 28,0	16 826 28,9	17 247 29,6	3 576 6,1	1 844 3,2	2 472 4,2	- -	- -	- -	- -	20
16 897 28,5	14 828 25,0	16 297 27,5	2 903 4,9	1 505 2,5	2 388 4,0	- -	- -	168 0,3	4 303 7,3	21
22 468 29,7	18 828 24,9	24 647 32,6	4 136 5,5	2 194 2,9	3 289 4,4	- -	- -	- -	- -	22
20 118 30,7	17 679 26,9	20 067 30,6	3 153 4,8	1 467 2,2	3 117 4,8	- -	- -	- -	- -	23



7. Ergebnisse nach kreisfreien Städten und Landkreisen

7.2 Zweitstimmen nach kreisfreien Städten und Landkreisen

Lfd. Nr.	Kreisfreie Stadt Landkreis	Einheit	Wahl- berechtigte	Wähler — Wahl- beteiligung	Zweitstimmen	
					ungültige	gültige
1	Stadt Erfurt	Anzahl	165 965	125 466	2 103	123 363
		%	x	75,6	1,7	98,3
2	Stadt Gera	Anzahl	88 281	65 210	1 063	64 147
		%	x	73,9	1,6	98,4
3	Stadt Jena	Anzahl	84 117	65 811	820	64 991
		%	x	78,2	1,2	98,8
4	Stadt Suhl	Anzahl	36 325	26 603	426	26 177
		%	x	73,2	1,6	98,4
5	Stadt Weimar	Anzahl	51 699	39 219	545	38 674
		%	x	75,9	1,4	98,6
6	Stadt Eisenach	Anzahl	36 390	26 676	420	26 256
		%	x	73,3	1,6	98,4
7	Eichsfeld	Anzahl	89 305	69 813	1 286	68 527
		%	x	78,2	1,8	98,2
8	Nordhausen	Anzahl	78 341	58 346	955	57 391
		%	x	74,5	1,6	98,4
9	Wartburgkreis	Anzahl	116 676	88 671	1 698	86 973
		%	x	76,0	1,9	98,1
10	Unstrut-Hainich-Kreis	Anzahl	94 626	70 205	1 343	68 862
		%	x	74,2	1,9	98,1
11	Kyffhäuserkreis	Anzahl	74 841	54 933	1 192	53 741
		%	x	73,4	2,2	97,8
12	Schmalkalden-Meiningen	Anzahl	117 124	86 640	1 617	85 023
		%	x	74,0	1,9	98,1
13	Gotha	Anzahl	120 654	90 651	1 818	88 833
		%	x	75,1	2,0	98,0
14	Sömmerda	Anzahl	65 005	48 653	1 107	47 546
		%	x	74,8	2,3	97,7
15	Hildburghausen	Anzahl	60 076	44 790	811	43 979
		%	x	74,6	1,8	98,2
16	Ilm-Kreis	Anzahl	98 209	75 200	1 607	73 593
		%	x	76,6	2,1	97,9
17	Weimarer Land	Anzahl	73 268	56 083	1 059	55 024
		%	x	76,5	1,9	98,1
18	Sonneberg	Anzahl	55 264	40 333	732	39 601
		%	x	73,0	1,8	98,2
19	Saalfeld-Rudolstadt	Anzahl	106 052	80 266	1 383	78 883
		%	x	75,7	1,7	98,3
20	Saale-Holzland-Kreis	Anzahl	76 132	59 451	1 066	58 385
		%	x	78,1	1,8	98,2
21	Saale-Orla-Kreis	Anzahl	78 642	60 487	1 111	59 376
		%	x	76,9	1,8	98,2
22	Greiz	Anzahl	99 427	77 216	1 517	75 699
		%	x	77,7	2,0	98,0
23	Altenburger Land	Anzahl	91 336	67 106	1 373	65 733
		%	x	73,5	2,0	98,0



Von den gültigen Zweitstimmen entfallen auf									Lfd. Nr.
SPD	Die Linke.	CDU	FDP	GRÜNE	NPD	GRAUE	REP	MLPD	
38 362 31,1	33 464 27,1	27 474 22,3	9 135 7,4	9 200 7,5	2 894 2,3	1 638 1,3	793 0,6	403 0,3	1
18 805 29,3	20 941 32,6	13 086 20,4	4 951 7,7	2 812 4,4	2 139 3,3	937 1,5	291 0,5	185 0,3	2
22 458 34,6	14 956 23,0	12 349 19,0	5 488 8,4	7 114 10,9	1 540 2,4	559 0,9	348 0,5	179 0,3	3
8 185 31,3	8 511 32,5	5 214 19,9	1 796 6,9	1 173 4,5	831 3,2	245 0,9	93 0,4	129 0,5	4
11 731 30,3	8 544 22,1	9 039 23,4	3 119 8,1	4 206 10,9	1 146 3,0	390 1,0	385 1,0	114 0,3	5
8 959 34,1	6 719 25,6	5 682 21,6	1 746 6,6	1 792 6,8	766 2,9	281 1,1	132 0,5	179 0,7	6
16 125 23,5	11 136 16,3	28 911 42,2	6 650 9,7	2 403 3,5	2 442 3,6	455 0,7	262 0,4	143 0,2	7
18 848 32,8	16 153 28,1	13 472 23,5	4 026 7,0	2 467 4,3	1 594 2,8	385 0,7	287 0,5	159 0,3	8
27 726 31,9	20 960 24,1	23 219 26,7	6 483 7,5	3 372 3,9	3 547 4,1	584 0,7	644 0,7	438 0,5	9
20 111 29,2	17 540 25,5	19 309 28,0	5 669 8,2	2 628 3,8	2 328 3,4	543 0,8	476 0,7	258 0,4	10
16 194 30,1	15 948 29,7	13 317 24,8	3 546 6,6	1 787 3,3	2 129 4,0	368 0,7	283 0,5	169 0,3	11
25 127 29,6	22 909 26,9	21 779 25,6	7045 8,3	3 586 4,2	2 901 3,4	640 0,8	702 0,8	334 0,4	12
27 632 31,1	21 487 24,2	23 581 26,5	7 010 7,9	3 884 4,4	3 287 3,7	922 1,0	667 0,8	363 0,4	13
12 732 26,8	12 717 26,7	13 285 27,9	4 127 8,7	1 831 3,9	1 818 3,8	440 0,9	441 0,9	155 0,3	14
13 674 31,1	11 653 26,5	11 383 25,9	3 227 7,3	1 390 3,2	1 730 3,9	270 0,6	461 1,0	191 0,4	15
22 387 30,4	18 633 25,3	19 385 26,3	5 389 7,3	3 286 4,5	3 009 4,1	723 1,0	429 0,6	352 0,5	16
15 688 28,5	13 063 23,7	14 968 27,2	4 826 8,8	2 651 4,8	2 435 4,4	584 1,1	613 1,1	196 0,4	17
11 816 29,8	11 528 29,1	9 699 24,5	2 519 6,4	1 248 3,2	1 799 4,5	292 0,7	295 0,7	405 1,0	18
23 261 29,5	21 632 27,4	19 220 24,4	6 043 7,7	3 083 3,9	3 933 5,0	806 1,0	504 0,6	401 0,5	19
16 721 28,6	15 989 27,4	14 795 25,3	4 927 8,4	2 470 4,2	2 251 3,9	568 1,0	493 0,8	171 0,3	20
17 153 28,9	16 246 27,4	15 403 25,9	4 716 7,9	2 170 3,7	2 432 4,1	518 0,9	455 0,8	283 0,5	21
20 635 27,3	19 727 26,1	20 532 27,1	7 089 9,4	3 154 4,2	3 095 4,1	774 1,0	444 0,6	249 0,3	22
18 448 28,1	1 884 27,2	17 333 26,4	5 482 8,3	2 269 3,5	2 942 4,5	695 1,1	468 0,7	212 0,3	23



8. Ergebnisse der Gemeinden

8.1 Erststimmen nach Gemeinden

Lfd. Nr.	Wahlkreis Landkreis Briefwahl Gemeinde	Einheit	Wahl- berechtigte	Wähler — Wahl- beteiligung	Erststimmen	
					ungültige	gültige
1	Wahlkreis: 190 Eichsfeld – Nordhausen – Unstrut-Hainich-Kreis I	Anzahl %	208 484 x	158 345 76,0	3 123 2,0	155 222 98,0
2	<i>Landkreis: Eichsfeld</i>	Anzahl %	89 305 x	69 813 78,2	1418 2,0	68 395 98,0
3	Briefwahlergebnis ²⁾	Anzahl %	x x	5 398 x	52 1,0	5346 99,0
4	Arenshausen	Anzahl %	843 x	607 72,0	3 0,5	604 99,5
5	Asbach-Sickenberg	Anzahl %	95 x	78 82,1	2 2,6	76 97,4
6	Berlingerode	Anzahl %	1 031 x	681 66,1	18 2,6	663 97,4
7	Bernterode (b. Heilb. Heiligenst.)	Anzahl %	224 x	165 73,7	11 6,7	154 93,3
8	Bernterode (bei Worbis)	Anzahl %	1 176 x	763 64,9	18 2,4	745 97,6
9	Birkenfelde	Anzahl %	487 x	332 68,2	2 0,6	330 99,4
10	Bischofferode	Anzahl %	1 666 x	1 122 67,3	20 1,8	1 102 98,2
11	Bockelnhagen	Anzahl %	374 x	278 74,3	6 2,2	272 97,8
12	Bodenrode-Westhausen	Anzahl %	991 x	749 75,6	17 2,3	732 97,7
13	Bornhagen	Anzahl %	246 x	188 76,4	3 1,6	185 98,4
14	Brehme	Anzahl %	968 x	711 73,5	14 2,0	697 98,0
15	Breitenworbis	Anzahl %	1 821 x	1 192 65,5	26 2,2	1 166 97,8
16	Buhla	Anzahl %	519 x	370 71,3	4 1,1	366 98,9
17	Burgwalde	Anzahl %	209 x	164 78,5	6 3,7	158 96,3
18	Büttstedt	Anzahl %	775 x	531 68,5	13 2,4	518 97,6
19	Deuna	Anzahl %	846 x	601 71,0	19 3,2	582 96,8
20	Dieterode	Anzahl %	86 x	66 76,7	2 3,0	64 97,0
21	Dietzenrode/Vatterode	Anzahl %	106 x	89 84,0	3 3,4	86 96,6
22	Dingelstädt, Stadt	Anzahl %	3 885 x	2 425 62,4	62 2,6	2363 97,4
23	Ecklingerode	Anzahl %	635 x	466 73,4	6 1,3	460 98,7
24	Effelder	Anzahl %	1 096 x	774 70,6	18 2,3	756 97,7
25	Eichstruth	Anzahl %	70 x	60 85,7	3 5,0	57 95,0
26	Ferna	Anzahl %	494 x	375 75,9	7 1,9	368 98,1
27	Freienhagen	Anzahl %	281 x	204 72,6	6 2,9	198 97,1
28	Fretterode	Anzahl %	150 x	120 80,0	1 0,8	119 99,2
29	Geisleden	Anzahl %	955 x	669 70,1	13 1,9	656 98,1
30	Geismar	Anzahl %	1 054 x	730 69,3	24 3,3	706 96,7
31	Gerbershausen	Anzahl %	547 x	411 75,1	9 2,2	402 97,8
32	Gernrode	Anzahl %	1 350 x	917 67,9	17 1,9	900 98,1
33	Gerterode	Anzahl %	354 x	256 72,3	3 1,2	253 98,8

1) Einzelbewerber, FAMILIE, PBC – 2) soweit nicht eindeutig einer Gemeinde zuordenbar – 3) einschließlich Briefwahlergebnis



Von den gültigen Erststimmen entfallen auf										Lfd. Nr.
SPD	Die Linke.	CDU	FDP	GRÜNE	NPD	GRAUE	REP	MLPD	Sonstige	
46 127 29,7	32 141 20,7	57 982 37,4	7 455 4,8	3 824 2,5	5 134 3,3	-	-	-	2 559 1,6	1
16 760 24,5	10 100 14,8	33 006 48,3	3 123 4,6	1 366 2,0	2 427 3,5	-	-	-	1 613 2,4	2
1 158 21,7	618 11,6	2 859 53,5	249 4,7	134 2,5	86 1,6	-	-	-	242 4,5	3
201 33,3	87 14,4	251 41,6	25 4,1	12 2,0	17 2,8	-	-	-	11 1,8	4
30 39,5	14 18,4	29 38,2	-	1 1,3	2 2,6	-	-	-	-	5
135 20,4	76 11,5	381 57,5	36 5,4	3 0,5	27 4,1	-	-	-	5 0,8	6
30 19,5	9 5,8	99 64,3	8 5,2	6 3,9	1 0,6	-	-	-	1 0,6	7
141 18,9	96 12,9	393 52,8	37 5,0	24 3,2	26 3,5	-	-	-	28 3,8	8
74 22,4	49 14,8	174 52,7	12 3,6	4 1,2	6 1,8	-	-	-	11 3,3	9
364 33,0	227 20,6	394 35,8	42 3,8	14 1,3	38 3,4	-	-	-	23 2,1	10
129 47,4	39 14,3	72 26,5	9 3,3	7 2,6	12 4,4	-	-	-	4 1,5	11
133 18,2	92 12,6	436 59,6	26 3,6	8 1,1	23 3,1	-	-	-	14 1,9	12
95 51,4	31 16,8	45 24,3	3 1,6	1 0,5	10 5,4	-	-	-	-	13
131 18,8	57 8,2	455 65,3	23 3,3	7 1,0	11 1,6	-	-	-	13 1,9	14
310 26,6	178 15,3	528 45,3	50 4,3	22 1,9	38 3,3	-	-	-	40 3,4	15
190 51,9	65 17,8	86 23,5	13 3,6	6 1,6	4 1,1	-	-	-	2 0,5	16
38 24,1	14 8,9	75 47,5	11 7,0	4 2,5	15 9,5	-	-	-	1 0,6	17
76 14,7	37 7,1	347 67,0	27 5,2	3 0,6	23 4,4	-	-	-	5 1,0	18
96 16,5	70 12,0	344 59,1	26 4,5	15 2,6	18 3,1	-	-	-	13 2,2	19
19 29,7	9 14,1	31 48,4	1 1,6	2 3,1	-	-	-	-	2 3,1	20
40 46,5	24 27,9	15 17,4	2 2,3	2 2,3	2 2,3	-	-	-	1 1,2	21
605 25,6	349 14,8	1112 47,1	119 5,0	45 1,9	89 3,8	-	-	-	44 1,9	22
98 21,3	22 4,8	282 61,3	30 6,5	9 2,0	17 3,7	-	-	-	2 0,4	23
97 12,8	57 7,5	535 70,8	21 2,8	9 1,2	26 3,4	-	-	-	11 1,5	24
13 22,8	5 8,8	30 52,6	2 3,5	1 1,8	2 3,5	-	-	-	4 7,0	25
67 18,2	43 11,7	212 57,6	23 6,3	5 1,4	14 3,8	-	-	-	4 1,1	26
40 20,2	21 10,6	121 61,1	9 4,5	3 1,5	3 1,5	-	-	-	1 0,5	27
23 19,3	13 10,9	59 49,6	4 3,4	3 2,5	14 11,8	-	-	-	3 2,5	28
140 21,3	89 13,6	346 52,7	28 4,3	8 1,2	32 4,9	-	-	-	13 2,0	29
171 24,2	146 20,7	296 41,9	25 3,5	19 2,7	35 5,0	-	-	-	14 2,0	30
70 17,4	39 9,7	253 62,9	8 2,0	9 2,2	19 4,7	-	-	-	4 1,0	31
144 16,0	72 8,0	538 59,8	53 5,9	17 1,9	46 5,1	-	-	-	30 3,3	32
84 33,2	66 26,1	63 24,9	10 4,0	7 2,8	21 8,3	-	-	-	2 0,8	33



8. Ergebnisse der Gemeinden

8.1 Erststimmen nach Gemeinden

Lfd. Nr.	Wahlkreis Landkreis Briefwahl Gemeinde	Einheit	Wahl- berechtigte	Wähler — Wahl- beteiligung	Erststimmen	
					ungültige	gültige
34	Glasehausen	Anzahl %	143 x	123 86,0	3 2,4	120 97,6
35	Großbartloff	Anzahl %	811 x	630 77,7	23 3,7	607 96,3
36	Großbodungen	Anzahl %	1 266 x	859 67,9	27 3,1	832 96,9
37	Hausen	Anzahl %	399 x	304 76,2	8 2,6	296 97,4
38	Haynrode	Anzahl %	630 x	442 70,2	11 2,5	431 97,5
39	Heilbad Heiligenstadt, Stadt ³⁾	Anzahl %	14 078 x	10 968 77,9	195 1,8	10 773 98,2
40	Helmsdorf	Anzahl %	463 x	335 72,4	9 2,7	326 97,3
41	Heuthen	Anzahl %	649 x	473 72,9	10 2,1	463 97,9
42	Hohengandern	Anzahl %	477 x	328 68,8	13 4,0	315 96,0
43	Hohes Kreuz	Anzahl %	1 145 x	819 71,5	11 1,3	808 98,7
44	Holungen	Anzahl %	770 x	545 70,8	9 1,7	536 98,3
45	Hundeshagen	Anzahl %	1 033 x	740 71,6	20 2,7	720 97,3
46	Jützenbach	Anzahl %	454 x	368 81,1	11 3,0	357 97,0
47	Kallmerode	Anzahl %	480 x	377 78,5	8 2,1	369 97,9
48	Kefferhausen	Anzahl %	656 x	460 70,1	16 3,5	444 96,5
49	Kella	Anzahl %	462 x	354 76,6	14 4,0	340 96,0
50	Kirchgandern	Anzahl %	495 x	381 77,0	4 1,0	377 99,0
51	Kirchworbis	Anzahl %	1 213 x	785 64,7	15 1,9	770 98,1
52	Kleinbartloff	Anzahl %	372 x	283 76,1	4 1,4	279 98,6
53	Kreuzebra	Anzahl %	646 x	479 74,1	11 2,3	468 97,7
54	Krombach	Anzahl %	171 x	144 84,2	4 2,8	140 97,2
55	Küllstedt	Anzahl %	1 255 x	796 63,4	22 2,8	774 97,2
56	Leinefelde-Worbis, Stadt ³⁾	Anzahl %	16 633 x	12 309 74,0	212 1,7	12 097 98,3
57	Lenterode	Anzahl %	272 x	213 78,3	4 1,9	209 98,1
58	Lindewerra	Anzahl %	223 x	167 74,9	3 1,8	164 98,2
59	Lutter	Anzahl %	602 x	471 78,2	15 3,2	456 96,8
60	Mackenrode	Anzahl %	345 x	238 69,0	12 5,0	226 95,0
61	Marth	Anzahl %	288 x	174 60,4	5 2,9	169 97,1
62	Neustadt	Anzahl %	611 x	390 63,8	12 3,1	378 96,9
63	Niederorschel	Anzahl %	2 724 x	1 719 63,1	48 2,8	1 671 97,2
64	Pfaffschwende	Anzahl %	274 x	196 71,5	6 3,1	190 96,9
65	Reinholterode	Anzahl %	655 x	530 80,9	11 2,1	519 97,9
66	Rohrberg	Anzahl %	205 x	149 72,7	9 6,0	140 94,0

1) Einzelbewerber, FAMILIE, PBC – 2) soweit nicht eindeutig einer Gemeinde zuordenbar – 3) einschließlich Briefwählergebnis



Von den gültigen Erststimmen entfallen auf										Lfd. Nr.
SPD	Die Linke.	CDU	FDP	GRÜNE	NPD	GRAUE	REP	MLPD	Sonstige	
22	14	67	10	-	6	-	-	-	1	34
18,3	11,7	55,8	8,3	-	5,0	-	-	-	0,8	
127	95	297	30	12	30	-	-	-	16	35
20,9	15,7	48,9	4,9	2,0	4,9	-	-	-	2,6	
314	167	226	61	18	38	-	-	-	8	36
37,7	20,1	27,2	7,3	2,2	4,6	-	-	-	1,0	
58	17	168	33	3	9	-	-	-	8	37
19,6	5,7	56,8	11,1	1,0	3,0	-	-	-	2,7	
191	98	95	15	6	20	-	-	-	6	38
44,3	22,7	22,0	3,5	1,4	4,6	-	-	-	1,4	
2 965	1 880	4 631	462	291	358	-	-	-	186	39
27,5	17,5	43,0	4,3	2,7	3,3	-	-	-	1,7	
73	38	173	21	7	10	-	-	-	4	40
22,4	11,7	53,1	6,4	2,1	3,1	-	-	-	1,2	
72	67	267	15	8	30	-	-	-	4	41
15,6	14,5	57,7	3,2	1,7	6,5	-	-	-	0,9	
71	32	180	22	1	4	-	-	-	5	42
22,5	10,2	57,1	7,0	0,3	1,3	-	-	-	1,6	
161	72	490	25	13	36	-	-	-	11	43
19,9	8,9	60,6	3,1	1,6	4,5	-	-	-	1,4	
99	45	318	31	13	16	-	-	-	14	44
18,5	8,4	59,3	5,8	2,4	3,0	-	-	-	2,6	
165	78	407	31	6	18	-	-	-	15	45
22,9	10,8	56,5	4,3	0,8	2,5	-	-	-	2,1	
68	30	226	12	3	11	-	-	-	7	46
19,0	8,4	63,3	3,4	0,8	3,1	-	-	-	2,0	
72	49	209	13	7	14	-	-	-	5	47
19,5	13,3	56,6	3,5	1,9	3,8	-	-	-	1,4	
101	64	240	18	2	12	-	-	-	7	48
22,7	14,4	54,1	4,1	0,5	2,7	-	-	-	1,6	
63	44	185	19	7	15	-	-	-	7	49
18,5	12,9	54,4	5,6	2,1	4,4	-	-	-	2,1	
90	36	216	7	12	10	-	-	-	6	50
23,9	9,5	57,3	1,9	3,2	2,7	-	-	-	1,6	
196	93	369	48	19	23	-	-	-	22	51
25,5	12,1	47,9	6,2	2,5	3,0	-	-	-	2,9	
60	23	160	15	6	9	-	-	-	6	52
21,5	8,2	57,3	5,4	2,2	3,2	-	-	-	2,2	
74	40	296	23	6	22	-	-	-	7	53
15,8	8,5	63,2	4,9	1,3	4,7	-	-	-	1,5	
13	8	97	8	7	5	-	-	-	2	54
9,3	5,7	69,3	5,7	5,0	3,6	-	-	-	1,4	
140	77	450	31	15	32	-	-	-	29	55
18,1	9,9	58,1	4,0	1,9	4,1	-	-	-	3,7	
3 283	2 480	4 700	485	240	456	-	-	-	453	56
27,1	20,5	38,9	4,0	2,0	3,8	-	-	-	3,7	
61	24	99	8	1	15	-	-	-	1	57
29,2	11,5	47,4	3,8	0,5	7,2	-	-	-	0,5	
47	25	73	5	9	4	-	-	-	1	58
28,7	15,2	44,5	3,0	5,5	2,4	-	-	-	0,6	
72	51	285	15	2	21	-	-	-	10	59
15,8	11,2	62,5	3,3	0,4	4,6	-	-	-	2,2	
72	26	114	3	3	6	-	-	-	2	60
31,9	11,5	50,4	1,3	1,3	2,7	-	-	-	0,9	
39	23	82	12	8	5	-	-	-	-	61
23,1	13,6	48,5	7,1	4,7	3,0	-	-	-	-	
82	66	189	20	9	9	-	-	-	3	62
21,7	17,5	50,0	5,3	2,4	2,4	-	-	-	0,8	
431	274	740	89	36	59	-	-	-	42	63
25,8	16,4	44,3	5,3	2,2	3,5	-	-	-	2,5	
37	36	94	6	3	11	-	-	-	3	64
19,5	18,9	49,5	3,2	1,6	5,8	-	-	-	1,6	
103	38	328	22	5	10	-	-	-	13	65
19,8	7,3	63,2	4,2	1,0	1,9	-	-	-	2,5	
24	8	103	4	-	1	-	-	-	-	66
17,1	5,7	73,6	2,9	-	0,7	-	-	-	-	



8. Ergebnisse der Gemeinden

8.1 Erststimmen nach Gemeinden

Lfd. Nr.	Wahlkreis Landkreis Briefwahl Gemeinde	Einheit	Wahl- berechtigte	Wähler — Wahl- beteiligung	Erststimmen	
					ungültige	gültige
67	Röhrig	Anzahl	209	164	2	162
		%	x	78,5	1,2	98,8
68	Rustenfelde	Anzahl	409	332	5	327
		%	x	81,2	1,5	98,5
69	Schachtebich	Anzahl	203	166	3	163
		%	x	81,8	1,8	98,2
70	Schimberg	Anzahl	1 908	1 281	27	1 254
		%	x	67,1	2,1	97,9
71	Schönhagen	Anzahl	100	74	-	74
		%	x	74,0	-	100,0
72	Schwobfeld	Anzahl	86	68	-	68
		%	x	79,1	-	100,0
73	Sickerode	Anzahl	142	107	3	104
		%	x	75,4	2,8	97,2
74	Silberhausen	Anzahl	567	409	9	400
		%	x	72,1	2,2	97,8
75	Silkerode	Anzahl	334	212	4	208
		%	x	63,5	1,9	98,1
76	Steinbach	Anzahl	479	369	16	353
		%	x	77,0	4,3	95,7
77	Steinheuterode	Anzahl	227	169	6	163
		%	x	74,4	3,6	96,4
78	Steinrode	Anzahl	461	318	10	308
		%	x	69,0	3,1	96,9
79	Stöckey	Anzahl	357	272	4	268
		%	x	76,2	1,5	98,5
80	Tastungen	Anzahl	224	173	2	171
		%	x	77,2	1,2	98,8
81	Teistungen	Anzahl	2 068	1 441	30	1 411
		%	x	69,7	2,1	97,9
82	Thalwenden	Anzahl	313	243	3	240
		%	x	77,6	1,2	98,8
83	Uder	Anzahl	2 124	1 427	25	1 402
		%	x	67,2	1,8	98,2
84	Volkerode	Anzahl	229	181	-	181
		%	x	79,0	-	100,0
85	Vollenborn	Anzahl	226	179	3	176
		%	x	79,2	1,7	98,3
86	Wachstedt	Anzahl	481	347	6	341
		%	x	72,1	1,7	98,3
87	Wahlhausen	Anzahl	251	177	7	170
		%	x	70,5	4,0	96,0
88	Wehnde	Anzahl	316	229	2	227
		%	x	72,5	0,9	99,1
89	Weißborn-Lüderode	Anzahl	1 210	865	19	846
		%	x	71,5	2,2	97,8
90	Wiesenfeld	Anzahl	214	162	11	151
		%	x	75,7	6,8	93,2
91	Wingerode	Anzahl	1 025	788	11	777
		%	x	76,9	1,4	98,6
92	Wüstheuterode	Anzahl	533	375	14	361
		%	x	70,4	3,7	96,3
93	Zwinge	Anzahl	375	244	3	241
		%	x	65,1	1,2	98,8
94	<i>Landkreis: Nordhausen</i>	Anzahl	78 341	58 346	1 068	57 278
		%	x	74,5	1,8	98,2
95	Briefwahlergebnis ²⁾	Anzahl	x	2 963	24	2 939
		%	x	x	0,8	99,2
96	Auleben	Anzahl	916	609	11	598
		%	x	66,5	1,8	98,2
97	Bleicherode, Stadt	Anzahl	5 438	3 385	68	3 317
		%	x	62,2	2,0	98,0
98	Buchholz	Anzahl	188	143	3	140
		%	x	76,1	2,1	97,9

1) Einzelbewerber, FAMILIE, PBC – 2) soweit nicht eindeutig einer Gemeinde zuordenbar – 3) einschließlich Briefwahlergebnis



Von den gültigen Erststimmen entfallen auf										Lfd. Nr.
SPD	Die Linke.	CDU	FDP	GRÜNE	NPD	GRAUE	REP	MLPD	Sonstige	
24	33	91	6	2	3	-	-	-	3	67
14,8	20,4	56,2	3,7	1,2	1,9	-	-	-	1,9	
64	36	197	12	8	6	-	-	-	4	68
19,6	11,0	60,2	3,7	2,4	1,8	-	-	-	1,2	
40	22	93	-	5	1	-	-	-	2	69
24,5	13,5	57,1	-	3,1	0,6	-	-	-	1,2	
224	146	712	70	23	53	-	-	-	26	70
17,9	11,6	56,8	5,6	1,8	4,2	-	-	-	2,1	
23	12	27	5	3	3	-	-	-	1	71
31,1	16,2	36,5	6,8	4,1	4,1	-	-	-	1,4	
19	12	32	2	2	1	-	-	-	-	72
27,9	17,6	47,1	2,9	2,9	1,5	-	-	-	-	
16	4	72	5	-	6	-	-	-	1	73
15,4	3,8	69,2	4,8	-	5,8	-	-	-	1,0	
56	37	252	25	6	21	-	-	-	3	74
14,0	9,3	63,0	6,3	1,5	5,3	-	-	-	0,8	
77	33	65	4	12	14	-	-	-	3	75
37,0	15,9	31,3	1,9	5,8	6,7	-	-	-	1,4	
46	32	233	21	8	6	-	-	-	7	76
13,0	9,1	66,0	5,9	2,3	1,7	-	-	-	2,0	
41	20	79	6	-	8	-	-	-	9	77
25,2	12,3	48,5	3,7	-	4,9	-	-	-	5,5	
113	55	105	17	2	10	-	-	-	6	78
36,7	17,9	34,1	5,5	0,6	3,2	-	-	-	1,9	
73	38	99	32	10	12	-	-	-	4	79
27,2	14,2	36,9	11,9	3,7	4,5	-	-	-	1,5	
59	32	58	8	4	7	-	-	-	3	80
34,5	18,7	33,9	4,7	2,3	4,1	-	-	-	1,8	
304	153	782	101	15	42	-	-	-	14	81
21,5	10,8	55,4	7,2	1,1	3,0	-	-	-	1,0	
72	29	84	24	11	19	-	-	-	1	82
30,0	12,1	35,0	10,0	4,6	7,9	-	-	-	0,4	
322	158	764	67	15	59	-	-	-	17	83
23,0	11,3	54,5	4,8	1,1	4,2	-	-	-	1,2	
20	35	106	6	2	6	-	-	-	6	84
11,0	19,3	58,6	3,3	1,1	3,3	-	-	-	3,3	
27	25	100	9	3	8	-	-	-	4	85
15,3	14,2	56,8	5,1	1,7	4,5	-	-	-	2,3	
56	29	201	32	1	17	-	-	-	5	86
16,4	8,5	58,9	9,4	0,3	5,0	-	-	-	1,5	
58	40	57	7	3	5	-	-	-	-	87
34,1	23,5	33,5	4,1	1,8	2,9	-	-	-	-	
75	55	64	14	2	14	-	-	-	3	88
33,0	24,2	28,2	6,2	0,9	6,2	-	-	-	1,3	
160	88	506	28	19	21	-	-	-	24	89
18,9	10,4	59,8	3,3	2,2	2,5	-	-	-	2,8	
39	24	48	9	7	23	-	-	-	1	90
25,8	15,9	31,8	6,0	4,6	15,2	-	-	-	0,7	
161	73	461	36	10	24	-	-	-	12	91
20,7	9,4	59,3	4,6	1,3	3,1	-	-	-	1,5	
65	28	228	12	4	23	-	-	-	1	92
18,0	7,8	63,2	3,3	1,1	6,4	-	-	-	0,3	
138	19	55	14	1	13	-	-	-	1	93
57,3	7,9	22,8	5,8	0,4	5,4	-	-	-	0,4	
19 476	15 052	15 644	3 071	1 731	1 704	-	-	-	600	94
34,0	26,3	27,3	5,4	3,0	3,0	-	-	-	1,0	
1 009	727	871	164	91	43	-	-	-	34	95
34,3	24,7	29,6	5,6	3,1	1,5	-	-	-	1,2	
174	127	236	25	15	16	-	-	-	5	96
29,1	21,2	39,5	4,2	2,5	2,7	-	-	-	0,8	
1 095	967	871	196	66	85	-	-	-	37	97
33,0	29,2	26,3	5,9	2,0	2,6	-	-	-	1,1	
47	46	32	7	3	2	-	-	-	3	98
33,6	32,9	22,9	5,0	2,1	1,4	-	-	-	2,1	



8. Ergebnisse der Gemeinden

8.1 Erststimmen nach Gemeinden

Lfd. Nr.	Wahlkreis Landkreis Briefwahl Gemeinde	Einheit	Wahl- berechtigte	Wähler — Wahl- beteiligung	Erststimmen	
					ungültige	gültige
99	Ellrich, Stadt ³⁾	Anzahl	5 253	3 873	76	3 797
		%	x	73,7	2,0	98,0
100	Etzelsrode	Anzahl	82	63	1	62
		%	x	76,8	1,6	98,4
101	Friedrichsthal	Anzahl	239	176	3	173
		%	x	73,6	1,7	98,3
102	Görsbach	Anzahl	986	674	10	664
		%	x	68,4	1,5	98,5
103	Großlohra	Anzahl	878	614	6	608
		%	x	69,9	1,0	99,0
104	Hainrode/Hainleite	Anzahl	321	234	7	227
		%	x	72,9	3,0	97,0
105	Hamma	Anzahl	251	180	5	175
		%	x	71,7	2,8	97,2
106	Harzungen	Anzahl	195	143	5	138
		%	x	73,3	3,5	96,5
107	Heringen/Helme, Stadt	Anzahl	2 006	1 272	20	1 252
		%	x	63,4	1,6	98,4
108	Herrmannsacker	Anzahl	352	247	5	242
		%	x	70,2	2,0	98,0
109	Hohenstein ³⁾	Anzahl	2 200	1 712	32	1 680
		%	x	77,8	1,9	98,1
110	Ilfeld	Anzahl	2 741	1 557	40	1 517
		%	x	56,8	2,6	97,4
111	Kehmstedt	Anzahl	460	335	6	329
		%	x	72,8	1,8	98,2
112	Kleinbodungen	Anzahl	347	246	2	244
		%	x	70,9	0,8	99,2
113	Kleinfurra	Anzahl	1 013	734	15	719
		%	x	72,5	2,0	98,0
114	Kraja	Anzahl	285	215	2	213
		%	x	75,4	0,9	99,1
115	Lipprechterode	Anzahl	552	379	5	374
		%	x	68,7	1,3	98,7
116	Neustadt/Harz	Anzahl	1 051	758	10	748
		%	x	72,1	1,3	98,7
117	Niedergebra	Anzahl	697	499	7	492
		%	x	71,6	1,4	98,6
118	Niedersachswerfen	Anzahl	2 787	1 812	38	1 774
		%	x	65,0	2,1	97,9
119	Nohra	Anzahl	831	473	15	458
		%	x	56,9	3,2	96,8
120	Nordhausen, Stadt ³⁾	Anzahl	36 047	26 362	471	25 891
		%	x	73,1	1,8	98,2
121	Obergebra	Anzahl	753	504	9	495
		%	x	66,9	1,8	98,2
122	Petersdorf	Anzahl	301	232	1	231
		%	x	77,1	0,4	99,6
123	Rehungen	Anzahl	429	315	12	303
		%	x	73,4	3,8	96,2
124	Rodishain	Anzahl	227	156	2	154
		%	x	68,7	1,3	98,7
125	Sollstedt	Anzahl	2 574	1 597	32	1 565
		%	x	62,0	2,0	98,0
126	Stempeda	Anzahl	248	186	5	181
		%	x	75,0	2,7	97,3
127	Urbach	Anzahl	873	633	19	614
		%	x	72,5	3,0	97,0
128	Uthleben	Anzahl	1 004	712	16	696
		%	x	70,9	2,2	97,8
129	Werther ³⁾	Anzahl	3 079	2 407	43	2 364
		%	x	78,2	1,8	98,2
130	Windehausen	Anzahl	438	337	7	330
		%	x	76,9	2,1	97,9
131	Wipperdorf	Anzahl	1 360	955	26	929
		%	x	70,2	2,7	97,3
132	Wolkramshausen	Anzahl	939	654	9	645
		%	x	69,6	1,4	98,6

1) Einzelbewerber, FAMILIE, PBC – 2) soweit nicht eindeutig einer Gemeinde zuordenbar – 3) einschließlich Briefwählergebnis



Von den gültigen Erststimmen entfallen auf										Lfd. Nr.
SPD	Die Linke.	CDU	FDP	GRÜNE	NPD	GRAUE	REP	MLPD	Sonstige	
1 362	984	1 030	166	90	121	-	-	-	44	99
35,9	25,9	27,1	4,4	2,4	3,2	-	-	-	1,2	
15	10	17	16	-	3	-	-	-	1	100
24,2	16,1	27,4	25,8	-	4,8	-	-	-	1,6	
53	27	41	49	1	1	-	-	-	1	101
30,6	15,6	23,7	28,3	0,6	0,6	-	-	-	0,6	
226	144	219	19	35	14	-	-	-	7	102
34,0	21,7	33,0	2,9	5,3	2,1	-	-	-	1,1	
179	169	207	29	8	7	-	-	-	9	103
29,4	27,8	34,0	4,8	1,3	1,2	-	-	-	1,5	
70	63	60	19	3	11	-	-	-	1	104
30,8	27,8	26,4	8,4	1,3	4,8	-	-	-	0,4	
65	39	54	14	2	1	-	-	-	-	105
37,1	22,3	30,9	8,0	1,1	0,6	-	-	-	-	
45	39	44	5	-	3	-	-	-	2	106
32,6	28,3	31,9	3,6	-	2,2	-	-	-	1,4	
390	375	334	62	29	46	-	-	-	16	107
31,2	30,0	26,7	5,0	2,3	3,7	-	-	-	1,3	
67	51	90	14	11	5	-	-	-	4	108
27,7	21,1	37,2	5,8	4,5	2,1	-	-	-	1,7	
539	394	499	154	32	51	-	-	-	11	109
32,1	23,5	29,7	9,2	1,9	3,0	-	-	-	0,7	
531	349	469	77	32	43	-	-	-	16	110
35,0	23,0	30,9	5,1	2,1	2,8	-	-	-	1,1	
84	77	75	72	2	14	-	-	-	5	111
25,5	23,4	22,8	21,9	0,6	4,3	-	-	-	1,5	
106	59	48	16	7	8	-	-	-	-	112
43,4	24,2	19,7	6,6	2,9	3,3	-	-	-	-	
247	184	194	38	16	35	-	-	-	5	113
34,4	25,6	27,0	5,3	2,2	4,9	-	-	-	0,7	
75	63	56	8	2	8	-	-	-	1	114
35,2	29,6	26,3	3,8	0,9	3,8	-	-	-	0,5	
132	101	100	24	5	7	-	-	-	5	115
35,3	27,0	26,7	6,4	1,3	1,9	-	-	-	1,3	
263	152	244	41	20	23	-	-	-	5	116
35,2	20,3	32,6	5,5	2,7	3,1	-	-	-	0,7	
146	131	156	29	14	12	-	-	-	4	117
29,7	26,6	31,7	5,9	2,8	2,4	-	-	-	0,8	
689	408	500	70	42	54	-	-	-	11	118
38,8	23,0	28,2	3,9	2,4	3,0	-	-	-	0,6	
165	109	104	35	14	23	-	-	-	8	119
36,0	23,8	22,7	7,6	3,1	5,0	-	-	-	1,7	
8 990	7 017	6 822	1 055	984	749	-	-	-	274	120
34,7	27,1	26,3	4,1	3,8	2,9	-	-	-	1,1	
181	111	139	23	13	25	-	-	-	3	121
36,6	22,4	28,1	4,6	2,6	5,1	-	-	-	0,6	
78	46	88	8	7	4	-	-	-	-	122
33,8	19,9	38,1	3,5	3,0	1,7	-	-	-	-	
111	103	58	9	6	11	-	-	-	5	123
36,6	34,0	19,1	3,0	2,0	3,6	-	-	-	1,7	
36	62	29	13	7	4	-	-	-	3	124
23,4	40,3	18,8	8,4	4,5	2,6	-	-	-	1,9	
532	425	407	91	30	61	-	-	-	19	125
34,0	27,2	26,0	5,8	1,9	3,9	-	-	-	1,2	
48	75	37	6	7	7	-	-	-	1	126
26,5	41,4	20,4	3,3	3,9	3,9	-	-	-	0,6	
199	168	155	36	24	25	-	-	-	7	127
32,4	27,4	25,2	5,9	3,9	4,1	-	-	-	1,1	
234	168	217	32	14	25	-	-	-	6	128
33,6	24,1	31,2	4,6	2,0	3,6	-	-	-	0,9	
723	614	635	222	65	82	-	-	-	23	129
30,6	26,0	26,9	9,4	2,7	3,5	-	-	-	1,0	
112	72	104	16	9	11	-	-	-	6	130
33,9	21,8	31,5	4,8	2,7	3,3	-	-	-	1,8	
253	210	247	168	11	27	-	-	-	13	131
27,2	22,6	26,6	18,1	1,2	2,9	-	-	-	1,4	
205	186	155	43	14	37	-	-	-	5	132
31,8	28,8	24,0	6,7	2,2	5,7	-	-	-	0,8	



8. Ergebnisse der Gemeinden

8.1 Erststimmen nach Gemeinden

Lfd. Nr.	Wahlkreis Landkreis Briefwahl Gemeinde	Einheit	Wahl- berechtigte	Wähler — Wahl- beteiligung	Erststimmen	
					ungültige	gültige
133	<i>Landkreis: Unstrut-Hainich-Kreis (sofern Wahlkreis 190)</i>	Anzahl	40 838	30 186	637	29 549
		%	x	73,9	2,1	97,9
134	Briefwahlergebnis ²⁾	Anzahl	x	328	3	325
		%	x	x	0,9	99,1
135	Anrode ³⁾	Anzahl	2 929	2 372	55	2 317
		%	x	81,0	2,3	97,7
136	Dünwald ³⁾	Anzahl	2 037	1 651	39	1 612
		%	x	81,1	2,4	97,6
137	Hildebrandshausen	Anzahl	326	255	5	250
		%	x	78,2	2,0	98,0
138	Lengenfeld unterm Stein	Anzahl	1 114	763	9	754
		%	x	68,5	1,2	98,8
139	Mühlhausen/Thüringen, Stadt ³⁾	Anzahl	29 647	21 211	454	20 757
		%	x	71,5	2,1	97,9
140	Rodeberg	Anzahl	1 794	1 274	32	1 242
		%	x	71,0	2,5	97,5
141	Unstruttal ³⁾	Anzahl	2 991	2 332	40	2 292
		%	x	78,0	1,7	98,3
142	Wahlkreis: 191 Eisenach – Wartburgkreis – Unstrut-Hainich-Kreis II	Anzahl	206 854	155 366	3 206	152 160
		%	x	75,1	2,1	97,9
143	Stadt Eisenach ³⁾	Anzahl	36 390	26 676	455	26 221
		%	x	73,3	1,7	98,3
144	<i>Landkreis: Wartburgkreis</i>	Anzahl	116 676	88 671	1 810	86 861
		%	x	76,0	2,0	98,0
145	Briefwahlergebnis ²⁾	Anzahl	x	5 805	67	5 738
		%	x	x	1,2	98,8
146	Andenhausen	Anzahl	206	147	6	141
		%	x	71,4	4,1	95,9
147	Bad Liebenstein, Stadt ³⁾	Anzahl	3 571	2 664	45	2 619
		%	x	74,6	1,7	98,3
148	Bad Salzungen, Stadt	Anzahl	13 922	8 166	188	7 978
		%	x	58,7	2,3	97,7
149	Barchfeld	Anzahl	2 918	1 927	38	1 889
		%	x	66,0	2,0	98,0
150	Behringen ³⁾	Anzahl	2 892	2 218	45	2 173
		%	x	76,7	2,0	98,0
151	Berka v.d. Hainich	Anzahl	714	514	9	505
		%	x	72,0	1,8	98,2
152	Berka/Werra, Stadt	Anzahl	4 029	2 709	54	2 655
		%	x	67,2	2,0	98,0
153	Bischofroda	Anzahl	563	394	6	388
		%	x	70,0	1,5	98,5
154	Brunnhartshausen	Anzahl	345	272	3	269
		%	x	78,8	1,1	98,9
155	Buttlar	Anzahl	1 146	896	12	884
		%	x	78,2	1,3	98,7
156	Creuzburg, Stadt	Anzahl	2 227	1 561	43	1 518
		%	x	70,1	2,8	97,2
157	Dankmarshausen	Anzahl	967	677	16	661
		%	x	70,0	2,4	97,6
158	Dernbach	Anzahl	2 773	1 951	50	1 901
		%	x	70,4	2,6	97,4
159	Diedorf/Rhön	Anzahl	337	246	4	242
		%	x	73,0	1,6	98,4
160	Dippach	Anzahl	1 020	723	11	712
		%	x	70,9	1,5	98,5
161	Dorndorf	Anzahl	2 456	1 642	34	1 608
		%	x	66,9	2,1	97,9
162	Ebenshausen	Anzahl	267	172	5	167
		%	x	64,4	2,9	97,1
163	Empfertshausen	Anzahl	542	390	7	383
		%	x	72,0	1,8	98,2

1) Einzelbewerber, FAMILIE, PBC – 2) soweit nicht eindeutig einer Gemeinde zuordenbar – 3) einschließlich Briefwahlergebnis



Von den gültigen Erststimmen entfallen auf										Lfd. Nr.
SPD	Die Linke.	CDU	FDP	GRÜNE	NPD	GRAUE	REP	MLPD	Sonstige	
9 891	6 989	9 332	1 261	727	1 003	-	-	-	346	133
33,5	23,7	31,6	4,3	2,5	3,4	-	-	-	1,2	
65	49	178	13	9	3	-	-	-	8	134
20,0	15,1	54,8	4,0	2,8	0,9	-	-	-	2,5	
515	342	1 224	89	28	98	-	-	-	21	135
22,2	14,8	52,8	3,8	1,2	4,2	-	-	-	0,9	
341	290	815	73	26	49	-	-	-	18	136
21,2	18,0	50,6	4,5	1,6	3,0	-	-	-	1,1	
58	52	117	13	6	4	-	-	-	-	137
23,2	20,8	46,8	5,2	2,4	1,6	-	-	-	-	
155	93	421	37	18	21	-	-	-	9	138
20,6	12,3	55,8	4,9	2,4	2,8	-	-	-	1,2	
7 737	5 531	5 141	841	560	700	-	-	-	247	139
37,3	26,6	24,8	4,1	2,7	3,4	-	-	-	1,2	
211	100	761	89	33	35	-	-	-	13	140
17,0	8,1	61,3	7,2	2,7	2,8	-	-	-	1,0	
809	532	675	106	47	93	-	-	-	30	141
35,3	23,2	29,5	4,6	2,1	4,1	-	-	-	1,3	
53 696	34 133	43 695	7 301	4 412	6 008	-	-	789	2 126	142
35,3	22,4	28,7	4,8	2,9	3,9	-	-	0,5	1,4	
10 395	5 953	6 280	879	1 436	768	-	-	238	272	143
39,6	22,7	24,0	3,4	5,5	2,9	-	-	0,9	1,0	
31 376	18 807	24 878	4 299	2 052	3 717	-	-	404	1 328	144
36,1	21,7	28,6	4,9	2,4	4,3	-	-	0,5	1,5	
1 950	1 295	1 805	272	162	124	-	-	-	19	145
34,0	22,6	31,5	4,7	2,8	2,2	-	-	0,3	1,9	
46	27	42	9	2	14	-	-	1	-	146
32,6	19,1	29,8	6,4	1,4	9,9	-	-	0,7	-	
908	675	662	153	78	102	-	-	-	12	147
34,7	25,8	25,3	5,8	3,0	3,9	-	-	0,5	1,1	
2 710	2 362	1 744	486	184	380	-	-	37	75	148
34,0	29,6	21,9	6,1	2,3	4,8	-	-	0,5	0,9	
683	588	374	107	38	72	-	-	-	9	149
36,2	31,1	19,8	5,7	2,0	3,8	-	-	0,5	1,0	
775	374	525	90	46	62	-	-	7	294	150
35,7	17,2	24,2	4,1	2,1	2,9	-	-	0,3	13,5	
196	87	152	27	15	18	-	-	-	2	151
38,8	17,2	30,1	5,3	3,0	3,6	-	-	0,4	1,6	
1 014	522	793	113	60	103	-	-	16	34	152
38,2	19,7	29,9	4,3	2,3	3,9	-	-	0,6	1,3	
120	61	135	43	11	12	-	-	3	3	153
30,9	15,7	34,8	11,1	2,8	3,1	-	-	0,8	0,8	
53	37	146	9	7	14	-	-	2	1	154
19,7	13,8	54,3	3,3	2,6	5,2	-	-	0,7	0,4	
141	59	597	47	10	22	-	-	3	5	155
16,0	6,7	67,5	5,3	1,1	2,5	-	-	0,3	0,6	
625	277	398	69	48	69	-	-	9	23	156
41,2	18,2	26,2	4,5	3,2	4,5	-	-	0,6	1,5	
269	117	217	26	11	15	-	-	-	5	157
40,7	17,7	32,8	3,9	1,7	2,3	-	-	0,2	0,8	
497	350	770	103	37	120	-	-	1	23	158
26,1	18,4	40,5	5,4	1,9	6,3	-	-	0,1	1,2	
59	57	80	25	1	18	-	-	1	1	159
24,4	23,6	33,1	10,3	0,4	7,4	-	-	0,4	0,4	
316	172	164	12	10	26	-	-	5	7	160
44,4	24,2	23,0	1,7	1,4	3,7	-	-	0,7	1,0	
576	376	373	110	42	110	-	-	5	16	161
35,8	23,4	23,2	6,8	2,6	6,8	-	-	0,3	1,0	
74	29	40	13	5	4	-	-	-	2	162
44,3	17,4	24,0	7,8	3,0	2,4	-	-	-	1,2	
96	76	141	25	11	23	-	-	3	8	163
25,1	19,8	36,8	6,5	2,9	6,0	-	-	0,8	2,1	



8. Ergebnisse der Gemeinden

8.1 Erststimmen nach Gemeinden

Lfd. Nr.	Wahlkreis Landkreis Briefwahl Gemeinde	Einheit	Wahl- berechtigte	Wähler — Wahl- beteiligung	Erststimmen	
					ungültige	gültige
164	Ettenhausen a.d. Suhl	Anzahl	398	305	9	296
		%	x	76,6	3,0	97,0
165	Fischbach/Rhön	Anzahl	503	318	5	313
		%	x	63,2	1,6	98,4
166	Frankenroda	Anzahl	321	221	3	218
		%	x	68,8	1,4	98,6
167	Frauensee	Anzahl	809	604	9	595
		%	x	74,7	1,5	98,5
168	Geisa, Stadt	Anzahl	2 773	1 939	30	1 909
		%	x	69,9	1,5	98,5
169	Gerstengrund	Anzahl	46	42	1	41
		%	x	91,3	2,4	97,6
170	Gerstungen ³⁾	Anzahl	5 162	3 887	99	3 788
		%	x	75,3	2,5	97,5
171	Großensee	Anzahl	182	145	4	141
		%	x	79,7	2,8	97,2
172	Hallungen	Anzahl	204	165	7	158
		%	x	80,9	4,2	95,8
173	Hörselberg ³⁾	Anzahl	2 828	2 156	42	2 114
		%	x	76,2	1,9	98,1
174	Ifta	Anzahl	1 033	691	14	677
		%	x	66,9	2,0	98,0
175	Immelborn	Anzahl	1 524	1 056	12	1 044
		%	x	69,3	1,1	98,9
176	Kaltenlengsfeld	Anzahl	394	276	7	269
		%	x	70,1	2,5	97,5
177	Kaltennordheim, Stadt	Anzahl	1 573	1 036	28	1 008
		%	x	65,9	2,7	97,3
178	Klings	Anzahl	416	337	6	331
		%	x	81,0	1,8	98,2
179	Krauthausen	Anzahl	1 409	1 012	19	993
		%	x	71,8	1,9	98,1
180	Lauterbach	Anzahl	551	427	14	413
		%	x	77,5	3,3	96,7
181	Leimbach	Anzahl	1 624	1 139	32	1 107
		%	x	70,1	2,8	97,2
182	Marksuhl	Anzahl	2 724	1 915	25	1 890
		%	x	70,3	1,3	98,7
183	Martinroda	Anzahl	253	179	6	173
		%	x	70,8	3,4	96,6
184	Merkers-Kieselbach	Anzahl	2 699	1 911	37	1 874
		%	x	70,8	1,9	98,1
185	Mihla	Anzahl	2 038	1 317	24	1 293
		%	x	64,6	1,8	98,2
186	Moorgrund ³⁾	Anzahl	3 137	2 443	29	2 414
		%	x	77,9	1,2	98,8
187	Nazza	Anzahl	551	367	9	358
		%	x	66,6	2,5	97,5
188	Neidhartshausen	Anzahl	295	215	1	214
		%	x	72,9	0,5	99,5
189	Oechsen	Anzahl	589	443	11	432
		%	x	75,2	2,5	97,5
190	Rockenstuhl	Anzahl	1 058	836	22	814
		%	x	79,0	2,6	97,4
191	Ruhla, Stadt ³⁾	Anzahl	5 750	4 384	119	4 265
		%	x	76,2	2,7	97,3
192	Schleid	Anzahl	905	706	13	693
		%	x	78,0	1,8	98,2
193	Schweina	Anzahl	2 625	1 695	31	1 664
		%	x	64,6	1,8	98,2
194	Seebach ³⁾	Anzahl	2 131	1 692	36	1 656
		%	x	79,4	2,1	97,9
195	Stadt lengsfeld, Stadt ³⁾	Anzahl	2 303	1 777	42	1 735
		%	x	77,2	2,4	97,6
196	Steinbach	Anzahl	1 194	709	12	697
		%	x	59,4	1,7	98,3

1) Einzelbewerber, FAMILIE, PBC – 2) soweit nicht eindeutig einer Gemeinde zuordenbar – 3) einschließlich Briefwählergebnis



Von den gültigen Erststimmen entfallen auf										Lfd. Nr.
SPD	Die Linke.	CDU	FDP	GRÜNE	NPD	GRAUE	REP	MLPD	Sonstige	
105	68	81	17	4	13	-	-	1	7	164
35,5	23,0	27,4	5,7	1,4	4,4	-	-	0,3	2,4	
106	52	103	17	6	26	-	-	-	3	165
33,9	16,6	32,9	5,4	1,9	8,3	-	-	-	1,0	
86	57	54	6	11	3	-	-	-	1	166
39,4	26,1	24,8	2,8	5,0	1,4	-	-	-	0,5	
214	123	173	32	9	36	-	-	1	7	167
36,0	20,7	29,1	5,4	1,5	6,1	-	-	0,2	1,2	
392	239	1 030	112	38	79	-	-	11	8	168
20,5	12,5	54,0	5,9	2,0	4,1	-	-	0,6	0,4	
1	-	32	4	1	3	-	-	-	-	169
2,4	-	78,0	9,8	2,4	7,3	-	-	-	-	
1 624	785	930	143	99	135	-	-	16	56	170
42,9	20,7	24,6	3,8	2,6	3,6	-	-	0,4	1,5	
50	19	55	8	3	6	-	-	-	-	171
35,5	13,5	39,0	5,7	2,1	4,3	-	-	-	-	
62	16	58	11	3	6	-	-	2	-	172
39,2	10,1	36,7	7,0	1,9	3,8	-	-	1,3	-	
843	396	647	62	42	55	-	-	7	62	173
39,9	18,7	30,6	2,9	2,0	2,6	-	-	0,3	2,9	
274	150	162	45	15	18	-	-	1	12	174
40,5	22,2	23,9	6,6	2,2	2,7	-	-	0,1	1,8	
311	274	317	54	22	51	-	-	6	9	175
29,8	26,2	30,4	5,2	2,1	4,9	-	-	0,6	0,9	
70	61	84	16	6	24	-	-	3	5	176
26,0	22,7	31,2	5,9	2,2	8,9	-	-	1,1	1,9	
284	227	333	66	35	50	-	-	5	8	177
28,2	22,5	33,0	6,5	3,5	5,0	-	-	0,5	0,8	
113	41	133	19	10	13	-	-	1	1	178
34,1	12,4	40,2	5,7	3,0	3,9	-	-	0,3	0,3	
401	217	247	49	33	33	-	-	5	8	179
40,4	21,9	24,9	4,9	3,3	3,3	-	-	0,5	0,8	
139	67	145	28	18	10	-	-	2	4	180
33,7	16,2	35,1	6,8	4,4	2,4	-	-	0,5	1,0	
369	307	250	61	25	78	-	-	2	15	181
33,3	27,7	22,6	5,5	2,3	7,0	-	-	0,2	1,4	
656	390	592	90	49	72	-	-	12	29	182
34,7	20,6	31,3	4,8	2,6	3,8	-	-	0,6	1,5	
76	27	38	6	3	20	-	-	-	3	183
43,9	15,6	22,0	3,5	1,7	11,6	-	-	-	1,7	
662	525	400	86	41	134	-	-	8	18	184
35,3	28,0	21,3	4,6	2,2	7,2	-	-	0,4	1,0	
512	241	390	58	45	37	-	-	5	5	185
39,6	18,6	30,2	4,5	3,5	2,9	-	-	0,4	0,4	
829	614	625	139	52	106	-	-	13	36	186
34,3	25,4	25,9	5,8	2,2	4,4	-	-	0,5	1,5	
163	67	79	25	12	6	-	-	1	5	187
45,5	18,7	22,1	7,0	3,4	1,7	-	-	0,3	1,4	
72	36	68	8	5	18	-	-	1	6	188
33,6	16,8	31,8	3,7	2,3	8,4	-	-	0,5	2,8	
157	84	140	17	10	17	-	-	1	6	189
36,3	19,4	32,4	3,9	2,3	3,9	-	-	0,2	1,4	
95	39	591	40	13	29	-	-	1	6	190
11,7	4,8	72,6	4,9	1,6	3,6	-	-	0,1	0,7	
1 881	849	1 065	161	103	118	-	-	40	48	191
44,1	19,9	25,0	3,8	2,4	2,8	-	-	0,9	1,1	
79	53	476	45	7	21	-	-	3	9	192
11,4	7,6	68,7	6,5	1,0	3,0	-	-	0,4	1,3	
584	418	404	107	57	56	-	-	11	27	193
35,1	25,1	24,3	6,4	3,4	3,4	-	-	0,7	1,6	
713	388	402	51	33	40	-	-	16	13	194
43,1	23,4	24,3	3,1	2,0	2,4	-	-	1,0	0,8	
634	381	421	111	37	122	-	-	9	20	195
36,5	22,0	24,3	6,4	2,1	7,0	-	-	0,5	1,2	
252	216	131	43	8	28	-	-	9	10	196
36,2	31,0	18,8	6,2	1,1	4,0	-	-	1,3	1,4	



8. Ergebnisse der Gemeinden

8.1 Erststimmen nach Gemeinden

Lfd. Nr.	Wahlkreis Landkreis Briefwahl Gemeinde	Einheit	Wahl- berechtigte	Wähler — Wahl- beteiligung	Erststimmen	
					ungültige	gültige
197	Tiefenort	Anzahl	3 551	2 538	65	2 473
		%	x	71,5	2,6	97,4
198	Treffurt, Stadt ³⁾	Anzahl	5 020	3 875	114	3 761
		%	x	77,2	2,9	97,1
199	Untereibach ³⁾	Anzahl	3 388	2 596	49	2 547
		%	x	76,6	1,9	98,1
200	Urnshausen	Anzahl	686	504	15	489
		%	x	73,5	3,0	97,0
201	Vacha, Stadt	Anzahl	3 259	2 226	39	2 187
		%	x	68,3	1,8	98,2
202	Völkershausen	Anzahl	1 019	765	13	752
		%	x	75,1	1,7	98,3
203	Weilar	Anzahl	762	540	11	529
		%	x	70,9	2,0	98,0
204	Wiesenthal	Anzahl	718	521	11	510
		%	x	72,6	2,1	97,9
205	Wölferbütt	Anzahl	367	264	3	261
		%	x	71,9	1,1	98,9
206	Wolfsburg-Unkeroda	Anzahl	675	530	10	520
		%	x	78,5	1,9	98,1
207	Wutha-Farnroda ³⁾	Anzahl	5 920	4 548	68	4 480
		%	x	76,8	1,5	98,5
208	Zella/Rhön	Anzahl	414	345	11	334
		%	x	83,3	3,2	96,8
209	<i>Landkreis: Unstrut-Hainich-Kreis (sofern Wahlkreis 191)</i>	Anzahl	53 788	40 019	941	39 078
		%	x	74,4	2,4	97,6
210	Briefwahlergebnis ²⁾	Anzahl	x	2 329	32	2297
		%	x	x	1,4	98,6
211	Altengottern	Anzahl	964	617	15	602
		%	x	64,0	2,4	97,6
212	Bad Langensalza, Stadt ³⁾	Anzahl	15 914	11 287	275	11 012
		%	x	70,9	2,4	97,6
213	Bad Tennstedt, Stadt	Anzahl	2 242	1 364	29	1 335
		%	x	60,8	2,1	97,9
214	Ballhausen	Anzahl	803	526	15	511
		%	x	65,5	2,9	97,1
215	Blankenburg	Anzahl	167	123	1	122
		%	x	73,7	0,8	99,2
216	Bothenheilingen	Anzahl	396	285	5	280
		%	x	72,0	1,8	98,2
217	Bruchstedt	Anzahl	251	181	2	179
		%	x	72,1	1,1	98,9
218	Flarchheim	Anzahl	429	279	5	274
		%	x	65,0	1,8	98,2
219	Großengottern	Anzahl	1 956	1 358	52	1 306
		%	x	69,4	3,8	96,2
220	Großvargula	Anzahl	695	426	10	416
		%	x	61,3	2,3	97,7
221	Haussömmern	Anzahl	209	144	2	142
		%	x	68,9	1,4	98,6
222	Herbsleben	Anzahl	2 654	1 768	58	1 710
		%	x	66,6	3,3	96,7
223	Heroldshausen	Anzahl	179	135	1	134
		%	x	75,4	0,7	99,3
224	Heyerode ³⁾	Anzahl	2 104	1 647	37	1 610
		%	x	78,3	2,2	97,8
225	Hornsömmern	Anzahl	136	104	1	103
		%	x	76,5	1,0	99,0
226	Issersheilingen	Anzahl	114	88	5	83
		%	x	77,2	5,7	94,3
227	Kammerforst	Anzahl	763	498	11	487
		%	x	65,3	2,2	97,8
228	Katharinenberg ³⁾	Anzahl	2 577	2 063	31	2 032
		%	x	80,1	1,5	98,5
229	Kirchheilingen	Anzahl	736	525	17	508
		%	x	71,3	3,2	96,8

1) Einzelbewerber, FAMILIE, PBC – 2) soweit nicht eindeutig einer Gemeinde zuordenbar – 3) einschließlich Briefwahlergebnis



Von den gültigen Erststimmen entfallen auf										Lfd. Nr.
SPD	Die Linke.	CDU	FDP	GRÜNE	NPD	GRAUE	REP	MLPD	Sonstige	
884	598	628	122	48	154	-	-	9	30	197
35,7	24,2	25,4	4,9	1,9	6,2	-	-	0,4	1,2	
1 395	847	1 066	137	110	134	-	-	20	52	198
37,1	22,5	28,3	3,6	2,9	3,6	-	-	0,5	1,4	
987	526	681	113	66	144	-	-	5	25	199
38,8	20,7	26,7	4,4	2,6	5,7	-	-	0,2	1,0	
156	113	128	34	2	50	-	-	3	3	200
31,9	23,1	26,2	7,0	0,4	10,2	-	-	0,6	0,6	
838	476	509	132	63	136	-	-	8	25	201
38,3	21,8	23,3	6,0	2,9	6,2	-	-	0,4	1,1	
268	176	166	42	18	66	-	-	3	13	202
35,6	23,4	22,1	5,6	2,4	8,8	-	-	0,4	1,7	
175	82	182	26	7	52	-	-	2	3	203
33,1	15,5	34,4	4,9	1,3	9,8	-	-	0,4	0,6	
139	109	143	44	3	58	-	-	2	12	204
27,3	21,4	28,0	8,6	0,6	11,4	-	-	0,4	2,4	
86	70	74	7	7	17	-	-	-	-	205
33,0	26,8	28,4	2,7	2,7	6,5	-	-	-	-	
222	108	130	25	12	11	-	-	4	8	206
42,7	20,8	25,0	4,8	2,3	2,1	-	-	0,8	1,5	
2 254	719	1 121	120	80	121	-	-	19	46	207
50,3	16,0	25,0	2,7	1,8	2,7	-	-	0,4	1,0	
55	15	236	21	3	3	-	-	-	1	208
16,5	4,5	70,7	6,3	0,9	0,9	-	-	-	0,3	
11 925	9 373	12 537	2 123	924	1 523	-	-	147	526	209
30,5	24,0	32,1	5,4	2,4	3,9	-	-	0,4	1,3	
734	518	740	136	66	55	-	-	7	41	210
32,0	22,6	32,2	5,9	2,9	2,4	-	-	0,3	1,8	
185	113	215	40	7	35	-	-	2	5	211
30,7	18,8	35,7	6,6	1,2	5,8	-	-	0,3	0,8	
3 595	2 902	2 943	659	258	355	-	-	46	254	212
32,6	26,4	26,7	6,0	2,3	3,2	-	-	0,4	2,3	
372	374	403	63	36	64	-	-	3	20	213
27,9	28,0	30,2	4,7	2,7	4,8	-	-	0,2	1,5	
147	148	153	32	6	21	-	-	1	3	214
28,8	29,0	29,9	6,3	1,2	4,1	-	-	0,2	0,6	
23	40	39	4	3	7	-	-	1	5	215
18,9	32,8	32,0	3,3	2,5	5,7	-	-	0,8	4,1	
98	71	84	5	4	17	-	-	-	1	216
35,0	25,4	30,0	1,8	1,4	6,1	-	-	-	0,4	
47	47	64	7	1	8	-	-	3	2	217
26,3	26,3	35,8	3,9	0,6	4,5	-	-	1,7	1,1	
67	40	138	14	5	8	-	-	1	1	218
24,5	14,6	50,4	5,1	1,8	2,9	-	-	0,4	0,4	
408	246	458	92	29	58	-	-	7	8	219
31,2	18,8	35,1	7,0	2,2	4,4	-	-	0,5	0,6	
126	115	101	27	8	26	-	-	1	12	220
30,3	27,6	24,3	6,5	1,9	6,3	-	-	0,2	2,9	
31	45	41	13	4	7	-	-	1	-	221
21,8	31,7	28,9	9,2	2,8	4,9	-	-	0,7	-	
486	403	570	92	43	84	-	-	1	31	222
28,4	23,6	33,3	5,4	2,5	4,9	-	-	0,1	1,8	
44	20	52	10	3	5	-	-	-	-	223
32,8	14,9	38,8	7,5	2,2	3,7	-	-	-	-	
341	251	856	73	36	42	-	-	4	7	224
21,2	15,6	53,2	4,5	2,2	2,6	-	-	0,2	0,4	
55	17	22	4	1	3	-	-	-	1	225
53,4	16,5	21,4	3,9	1,0	2,9	-	-	-	1,0	
15	17	42	3	-	5	-	-	1	-	226
18,1	20,5	50,6	3,6	-	6,0	-	-	1,2	-	
141	98	189	19	15	19	-	-	2	4	227
29,0	20,1	38,8	3,9	3,1	3,9	-	-	0,4	0,8	
453	220	1 168	82	56	30	-	-	5	18	228
22,3	10,8	57,5	4,0	2,8	1,5	-	-	0,2	0,9	
155	116	177	25	12	14	-	-	2	7	229
30,5	22,8	34,8	4,9	2,4	2,8	-	-	0,4	1,4	



8. Ergebnisse der Gemeinden

8.1 Erststimmen nach Gemeinden

Lfd. Nr.	Wahlkreis Landkreis Briefwahl Gemeinde	Einheit	Wahl- berechtigte	Wähler — Wahl- beteiligung	Erststimmen	
					ungültige	gültige
230	Kleinwelsbach	Anzahl	111	85	1	84
		%	x	76,6	1,2	98,8
231	Klettstedt	Anzahl	213	171	3	168
		%	x	80,3	1,8	98,2
232	Körner	Anzahl	1 579	1 066	20	1 046
		%	x	67,5	1,9	98,1
233	Kutzleben	Anzahl	597	349	12	337
		%	x	58,5	3,4	96,6
234	Langula	Anzahl	952	673	25	648
		%	x	70,7	3,7	96,3
235	Marolterode	Anzahl	319	250	9	241
		%	x	78,4	3,6	96,4
236	Menteroda ³⁾	Anzahl	2 077	1 614	24	1 590
		%	x	77,7	1,5	98,5
237	Mittelsömmern	Anzahl	198	129	3	126
		%	x	65,2	2,3	97,7
238	Mülverstedt	Anzahl	599	409	10	399
		%	x	68,3	2,4	97,6
239	Neunheilingen	Anzahl	438	352	12	340
		%	x	80,4	3,4	96,6
240	Niederdorla	Anzahl	1 221	841	18	823
		%	x	68,9	2,1	97,9
241	Oberdorla	Anzahl	1 985	1 361	36	1 325
		%	x	68,6	2,6	97,4
242	Obermehler	Anzahl	873	534	21	513
		%	x	61,2	3,9	96,1
243	Oppershausen	Anzahl	298	222	4	218
		%	x	74,5	1,8	98,2
244	Schlotheim, Stadt	Anzahl	3 520	2 149	56	2 093
		%	x	61,1	2,6	97,4
245	Schönstedt	Anzahl	1 237	860	26	834
		%	x	69,5	3,0	97,0
246	Sundhausen	Anzahl	336	268	5	263
		%	x	79,8	1,9	98,1
247	Tottleben	Anzahl	140	113	1	112
		%	x	80,7	0,9	99,1
248	Urleben	Anzahl	387	302	7	295
		%	x	78,0	2,3	97,7
249	Weberstedt	Anzahl	510	330	10	320
		%	x	64,7	3,0	97,0
250	Weinbergen ³⁾	Anzahl	2 909	2 194	34	2 160
		%	x	75,4	1,5	98,5
251	Wahlkreis: 192 Kyffhäuserkreis – Sömmerda – Weimarer Land I	Anzahl	207 463	155 082	3 661	151 421
		%	x	74,8	2,4	97,6
252	<i>Landkreis: Kyffhäuserkreis</i>	Anzahl	74 841	54 933	1 344	53 589
		%	x	73,4	2,4	97,6
253	<i>Briefwahlergebnis ²⁾</i>	Anzahl	x	4 268	34	4 234
		%	x	x	0,8	99,2
254	Abtsbessingen	Anzahl	467	338	4	334
		%	x	72,4	1,2	98,8
255	Artern/Unstrut, Stadt	Anzahl	5 375	3 175	76	3 099
		%	x	59,1	2,4	97,6
256	Bad Frankenhausen/Kyffhäuser, Stadt	Anzahl	7 382	4 809	106	4 703
		%	x	65,1	2,2	97,8
257	Badra	Anzahl	526	339	8	331
		%	x	64,4	2,4	97,6
258	Bellstedt	Anzahl	186	140	3	137
		%	x	75,3	2,1	97,9
259	Bendeleben	Anzahl	660	411	12	399
		%	x	62,3	2,9	97,1
260	Borxleben	Anzahl	307	201	8	193
		%	x	65,5	4,0	96,0
261	Bretleben	Anzahl	553	335	7	328
		%	x	60,6	2,1	97,9

1) Einzelbewerber, FAMILIE, PBC – 2) soweit nicht eindeutig einer Gemeinde zuordenbar – 3) einschließlich Briefwahlergebnis



Von den gültigen Erststimmen entfallen auf										Lfd. Nr.
SPD	Die Linke.	CDU	FDP	GRÜNE	NPD	GRAUE	REP	MLPD	Sonstige	
28	30	18	3	2	2	-	-	-	1	230
33,3	35,7	21,4	3,6	2,4	2,4	-	-	-	1,2	
47	37	59	6	8	10	-	-	-	1	231
28,0	22,0	35,1	3,6	4,8	6,0	-	-	-	0,6	
322	267	316	47	19	69	-	-	2	4	232
30,8	25,5	30,2	4,5	1,8	6,6	-	-	0,2	0,4	
96	71	122	17	16	11	-	-	1	3	233
28,5	21,1	36,2	5,0	4,7	3,3	-	-	0,3	0,9	
227	125	208	29	18	35	-	-	3	3	234
35,0	19,3	32,1	4,5	2,8	5,4	-	-	0,5	0,5	
74	85	41	10	10	18	-	-	1	2	235
30,7	35,3	17,0	4,1	4,1	7,5	-	-	0,4	0,8	
596	363	395	92	64	68	-	-	7	5	236
37,5	22,8	24,8	5,8	4,0	4,3	-	-	0,4	0,3	
30	53	29	5	5	4	-	-	-	-	237
23,8	42,1	23,0	4,0	4,0	3,2	-	-	-	-	
110	96	142	19	6	18	-	-	1	7	238
27,6	24,1	35,6	4,8	1,5	4,5	-	-	0,3	1,8	
89	96	99	24	3	20	-	-	3	6	239
26,2	28,2	29,1	7,1	0,9	5,9	-	-	0,9	1,8	
267	206	238	30	20	44	-	-	3	15	240
32,4	25,0	28,9	3,6	2,4	5,3	-	-	0,4	1,8	
390	289	460	93	33	40	-	-	8	12	241
29,4	21,8	34,7	7,0	2,5	3,0	-	-	0,6	0,9	
148	133	165	26	7	31	-	-	2	1	242
28,8	25,9	32,2	5,1	1,4	6,0	-	-	0,4	0,2	
60	54	82	10	6	5	-	-	-	1	243
27,5	24,8	37,6	4,6	2,8	2,3	-	-	-	0,5	
728	599	493	101	45	105	-	-	8	14	244
34,8	28,6	23,6	4,8	2,2	5,0	-	-	0,4	0,7	
255	223	245	45	17	34	-	-	7	8	245
30,6	26,7	29,4	5,4	2,0	4,1	-	-	0,8	1,0	
72	76	75	16	5	16	-	-	-	3	246
27,4	28,9	28,5	6,1	1,9	6,1	-	-	-	1,1	
21	23	38	12	-	14	-	-	2	2	247
18,8	20,5	33,9	10,7	-	12,5	-	-	1,8	1,8	
79	101	80	18	7	8	-	-	-	2	248
26,8	34,2	27,1	6,1	2,4	2,7	-	-	-	0,7	
97	67	106	18	5	24	-	-	-	3	249
30,3	20,9	33,1	5,6	1,6	7,5	-	-	-	0,9	
666	578	671	102	35	84	-	-	11	13	250
30,8	26,8	31,1	4,7	1,6	3,9	-	-	0,5	0,6	
44 638	41 234	46 738	7 596	4 391	6 824	-	-	-	-	251
29,5	27,2	30,9	5,0	2,9	4,5	-	-	-	-	
16 142	17 103	14 628	2 124	1 267	2 325	-	-	-	-	252
30,1	31,9	27,3	4,0	2,4	4,3	-	-	-	-	
1 357	1 243	1 261	147	113	113	-	-	-	-	253
32,1	29,4	29,8	3,5	2,7	2,7	-	-	-	-	
83	95	119	17	4	16	-	-	-	-	254
24,9	28,4	35,6	5,1	1,2	4,8	-	-	-	-	
917	1 231	690	96	62	103	-	-	-	-	255
29,6	39,7	22,3	3,1	2,0	3,3	-	-	-	-	
1 327	1 803	1 126	161	107	179	-	-	-	-	256
28,2	38,3	23,9	3,4	2,3	3,8	-	-	-	-	
98	64	113	40	6	10	-	-	-	-	257
29,6	19,3	34,1	12,1	1,8	3,0	-	-	-	-	
33	41	45	4	1	13	-	-	-	-	258
24,1	29,9	32,8	2,9	0,7	9,5	-	-	-	-	
120	103	121	22	10	23	-	-	-	-	259
30,1	25,8	30,3	5,5	2,5	5,8	-	-	-	-	
61	62	47	4	2	17	-	-	-	-	260
31,6	32,1	24,4	2,1	1,0	8,8	-	-	-	-	
106	99	91	13	10	9	-	-	-	-	261
32,3	30,2	27,7	4,0	3,0	2,7	-	-	-	-	



8. Ergebnisse der Gemeinden

8.1 Erststimmen nach Gemeinden

Lfd. Nr.	Wahlkreis Landkreis Briefwahl Gemeinde	Einheit	Wahl- berechtigte	Wähler — Wahl- beteiligung	Erststimmen	
					ungültige	gültige
262	Clingen, Stadt	Anzahl	957	611	10	601
		%	x	63,8	1,6	98,4
263	Donndorf	Anzahl	711	483	14	469
		%	x	67,9	2,9	97,1
264	Ebeleben, Stadt	Anzahl	2 545	1 650	32	1 618
		%	x	64,8	1,9	98,1
265	Esperstedt	Anzahl	545	364	9	355
		%	x	66,8	2,5	97,5
266	Etzleben	Anzahl	284	210	3	207
		%	x	73,9	1,4	98,6
267	Freienbessingen	Anzahl	253	172	5	167
		%	x	68,0	2,9	97,1
268	Gehofen	Anzahl	678	465	9	456
		%	x	68,6	1,9	98,1
269	Göllingen	Anzahl	682	422	9	413
		%	x	61,9	2,1	97,9
270	Gorsleben	Anzahl	538	374	14	360
		%	x	69,5	3,7	96,3
271	Greußen, Stadt	Anzahl	3 318	1 969	47	1 922
		%	x	59,3	2,4	97,6
272	Großenehrich, Stadt	Anzahl	2 375	1 686	63	1 623
		%	x	71,0	3,7	96,3
273	Günserode	Anzahl	159	106	2	104
		%	x	66,7	1,9	98,1
274	Hachelbich	Anzahl	561	369	14	355
		%	x	65,8	3,8	96,2
275	Hauteroda	Anzahl	501	354	7	347
		%	x	70,7	2,0	98,0
276	Helbedündorf	Anzahl	2 362	1 618	43	1 575
		%	x	68,5	2,7	97,3
277	Heldrungen, Stadt	Anzahl	2 021	1 188	19	1 169
		%	x	58,8	1,6	98,4
278	Hemleben	Anzahl	228	162	4	158
		%	x	71,1	2,5	97,5
279	Heygendorf	Anzahl	582	373	12	361
		%	x	64,1	3,2	96,8
280	Holzsußra	Anzahl	269	193	5	188
		%	x	71,7	2,6	97,4
281	Ichstedt	Anzahl	624	414	10	404
		%	x	66,3	2,4	97,6
282	Kalbsrieth	Anzahl	665	447	14	433
		%	x	67,2	3,1	96,9
283	Mönchpiffel-Nikolausrieth	Anzahl	337	246	1	245
		%	x	73,0	0,4	99,6
284	Nausitz	Anzahl	152	114	1	113
		%	x	75,0	0,9	99,1
285	Niederbösa	Anzahl	126	96	4	92
		%	x	76,2	4,2	95,8
286	Oberbösa	Anzahl	373	247	8	239
		%	x	66,2	3,2	96,8
287	Oberheldrungen	Anzahl	818	527	15	512
		%	x	64,4	2,8	97,2
288	Oldisleben	Anzahl	2 125	1 320	35	1 285
		%	x	62,1	2,7	97,3
289	Reinsdorf	Anzahl	770	542	9	533
		%	x	70,4	1,7	98,3
290	Ringleben (KYF)	Anzahl	888	647	16	631
		%	x	72,9	2,5	97,5
291	Rockstedt	Anzahl	235	159	4	155
		%	x	67,7	2,5	97,5
292	Roßleben	Anzahl	5 234	3 342	74	3 268
		%	x	63,9	2,2	97,8
293	Rottleben	Anzahl	616	415	12	403
		%	x	67,4	2,9	97,1
294	Schernberg	Anzahl	2 810	1 957	45	1 912
		%	x	69,6	2,3	97,7

1) Einzelbewerber, FAMILIE, PBC – 2) soweit nicht eindeutig einer Gemeinde zuordenbar – 3) einschließlich Briefwählergebnis



Von den gültigen Erststimmen entfallen auf										Lfd. Nr.
SPD	Die Linke.	CDU	FDP	GRÜNE	NPD	GRAUE	REP	MLPD	Sonstige	
142	199	197	19	12	32	-	-	-	-	262
23,6	33,1	32,8	3,2	2,0	5,3	-	-	-	-	
132	165	122	22	9	19	-	-	-	-	263
28,1	35,2	26,0	4,7	1,9	4,1	-	-	-	-	
504	485	434	70	33	92	-	-	-	-	264
31,1	30,0	26,8	4,3	2,0	5,7	-	-	-	-	
83	139	111	4	-	18	-	-	-	-	265
23,4	39,2	31,3	1,1	-	5,1	-	-	-	-	
46	61	73	6	5	16	-	-	-	-	266
22,2	29,5	35,3	2,9	2,4	7,7	-	-	-	-	
60	47	43	4	4	9	-	-	-	-	267
35,9	28,1	25,7	2,4	2,4	5,4	-	-	-	-	
116	140	165	16	7	12	-	-	-	-	268
25,4	30,7	36,2	3,5	1,5	2,6	-	-	-	-	
135	129	122	9	8	10	-	-	-	-	269
32,7	31,2	29,5	2,2	1,9	2,4	-	-	-	-	
95	134	86	18	7	20	-	-	-	-	270
26,4	37,2	23,9	5,0	1,9	5,6	-	-	-	-	
601	539	535	82	41	124	-	-	-	-	271
31,3	28,0	27,8	4,3	2,1	6,5	-	-	-	-	
451	501	479	83	21	88	-	-	-	-	272
27,8	30,9	29,5	5,1	1,3	5,4	-	-	-	-	
12	43	29	12	1	7	-	-	-	-	273
11,5	41,3	27,9	11,5	1,0	6,7	-	-	-	-	
108	103	105	16	9	14	-	-	-	-	274
30,4	29,0	29,6	4,5	2,5	3,9	-	-	-	-	
121	61	101	25	22	17	-	-	-	-	275
34,9	17,6	29,1	7,2	6,3	4,9	-	-	-	-	
544	395	508	54	24	50	-	-	-	-	276
34,5	25,1	32,3	3,4	1,5	3,2	-	-	-	-	
299	416	318	47	27	62	-	-	-	-	277
25,6	35,6	27,2	4,0	2,3	5,3	-	-	-	-	
30	32	74	5	4	13	-	-	-	-	278
19,0	20,3	46,8	3,2	2,5	8,2	-	-	-	-	
93	110	100	23	12	23	-	-	-	-	279
25,8	30,5	27,7	6,4	3,3	6,4	-	-	-	-	
82	51	42	2	9	2	-	-	-	-	280
43,6	27,1	22,3	1,1	4,8	1,1	-	-	-	-	
102	138	132	8	7	17	-	-	-	-	281
25,2	34,2	32,7	2,0	1,7	4,2	-	-	-	-	
143	141	111	14	5	19	-	-	-	-	282
33,0	32,6	25,6	3,2	1,2	4,4	-	-	-	-	
66	87	67	14	1	10	-	-	-	-	283
26,9	35,5	27,3	5,7	0,4	4,1	-	-	-	-	
41	31	24	8	4	5	-	-	-	-	284
36,3	27,4	21,2	7,1	3,5	4,4	-	-	-	-	
28	20	28	5	-	11	-	-	-	-	285
30,4	21,7	30,4	5,4	-	12,0	-	-	-	-	
61	56	91	14	8	9	-	-	-	-	286
25,5	23,4	38,1	5,9	3,3	3,8	-	-	-	-	
137	157	176	17	8	17	-	-	-	-	287
26,8	30,7	34,4	3,3	1,6	3,3	-	-	-	-	
377	330	413	47	38	80	-	-	-	-	288
29,3	25,7	32,1	3,7	3,0	6,2	-	-	-	-	
153	155	174	19	8	24	-	-	-	-	289
28,7	29,1	32,6	3,6	1,5	4,5	-	-	-	-	
152	210	179	26	10	54	-	-	-	-	290
24,1	33,3	28,4	4,1	1,6	8,6	-	-	-	-	
35	37	74	4	-	5	-	-	-	-	291
22,6	23,9	47,7	2,6	-	3,2	-	-	-	-	
1 005	1 077	846	151	64	125	-	-	-	-	292
30,8	33,0	25,9	4,6	2,0	3,8	-	-	-	-	
114	132	101	27	3	26	-	-	-	-	293
28,3	32,8	25,1	6,7	0,7	6,5	-	-	-	-	
439	586	659	88	34	106	-	-	-	-	294
23,0	30,6	34,5	4,6	1,8	5,5	-	-	-	-	



8. Ergebnisse der Gemeinden

8.1 Erststimmen nach Gemeinden

Lfd. Nr.	Wahlkreis Landkreis Briefwahl Gemeinde	Einheit	Wahl- berechtigte	Wähler — Wahl- beteiligung	Erststimmen	
					ungültige	gültige
295	Seega	Anzahl	395	281	12	269
		%	x	71,1	4,3	95,7
296	Sondershausen, Stadt ³⁾	Anzahl	18 638	13 978	378	13 600
		%	x	75,0	2,7	97,3
297	Steinthaleben	Anzahl	435	316	11	305
		%	x	72,6	3,5	96,5
298	Thüringenhausen	Anzahl	106	73	2	71
		%	x	68,9	2,7	97,3
299	Topfstedt	Anzahl	531	355	11	344
		%	x	66,9	3,1	96,9
300	Trebra	Anzahl	286	209	3	206
		%	x	73,1	1,4	98,6
301	Voigtstedt	Anzahl	883	601	9	592
		%	x	68,1	1,5	98,5
302	Wasserthaleben	Anzahl	414	269	9	260
		%	x	65,0	3,3	96,7
303	Westgreußen	Anzahl	374	303	47	256
		%	x	81,0	15,5	84,5
304	Wiehe, Stadt	Anzahl	1 865	1 208	32	1 176
		%	x	64,8	2,6	97,4
305	Wolferschwenda	Anzahl	116	82	3	79
		%	x	70,7	3,7	96,3
306	<i>Landkreis: Sömmerda</i>	Anzahl	65 005	48 653	1 149	47 504
		%	x	74,8	2,4	97,6
307	<i>Briefwahlergebnis ²⁾</i>	Anzahl	x	3 261	27	3 234
		%	x	x	0,8	99,2
308	Alperstedt	Anzahl	575	440	7	433
		%	x	76,5	1,6	98,4
309	Andisleben	Anzahl	495	349	9	340
		%	x	70,5	2,6	97,4
310	Beichlingen	Anzahl	494	339	8	331
		%	x	68,6	2,4	97,6
311	Bilzingsleben	Anzahl	671	477	23	454
		%	x	71,1	4,8	95,2
312	Büchel	Anzahl	220	160	1	159
		%	x	72,7	0,6	99,4
313	Buttstädt, Stadt	Anzahl	2 269	1 472	30	1 442
		%	x	64,9	2,0	98,0
314	Eckstedt	Anzahl	512	355	8	347
		%	x	69,3	2,3	97,7
315	Ellersleben	Anzahl	241	168	9	159
		%	x	69,7	5,4	94,6
316	Elxleben	Anzahl	1 996	1 426	35	1 391
		%	x	71,4	2,5	97,5
317	Eßleben-Teutleben	Anzahl	284	218	10	208
		%	x	76,8	4,6	95,4
318	Frömmstedt	Anzahl	493	307	9	298
		%	x	62,3	2,9	97,1
319	Gangloffsömmern	Anzahl	919	646	12	634
		%	x	70,3	1,9	98,1
320	Gebesee, Stadt	Anzahl	1 951	1 303	31	1 272
		%	x	66,8	2,4	97,6
321	Griefstedt	Anzahl	258	194	3	191
		%	x	75,2	1,5	98,5
322	Großbrennbach	Anzahl	682	513	14	499
		%	x	75,2	2,7	97,3
323	Großmölsen	Anzahl	217	186	1	185
		%	x	85,7	0,5	99,5
324	Großmonra	Anzahl	812	578	11	567
		%	x	71,2	1,9	98,1
325	Großneuhausen	Anzahl	669	464	13	451
		%	x	69,4	2,8	97,2
326	Großrudestedt	Anzahl	1 733	1 303	30	1 273
		%	x	75,2	2,3	97,7
327	Günstedt	Anzahl	703	505	20	485
		%	x	71,8	4,0	96,0

1) Einzelbewerber, FAMILIE, PBC – 2) soweit nicht eindeutig einer Gemeinde zuordenbar – 3) einschließlich Briefwahlergebnis



Von den gültigen Erststimmen entfallen auf										Lfd. Nr.
SPD	Die Linke.	CDU	FDP	GRÜNE	NPD	GRAUE	REP	MLPD	Sonstige	
68	123	50	6	5	17	-	-	-	-	295
25,3	45,7	18,6	2,2	1,9	6,3	-	-	-	-	
4 523	4 239	3 346	511	428	553	-	-	-	-	296
33,3	31,2	24,6	3,8	3,1	4,1	-	-	-	-	
68	109	90	17	7	14	-	-	-	-	297
22,3	35,7	29,5	5,6	2,3	4,6	-	-	-	-	
18	19	28	2	3	1	-	-	-	-	298
25,4	26,8	39,4	2,8	4,2	1,4	-	-	-	-	
108	115	83	16	9	13	-	-	-	-	299
31,4	33,4	24,1	4,7	2,6	3,8	-	-	-	-	
60	64	54	12	4	12	-	-	-	-	300
29,1	31,1	26,2	5,8	1,9	5,8	-	-	-	-	
172	216	154	21	10	19	-	-	-	-	301
29,1	36,5	26,0	3,5	1,7	3,2	-	-	-	-	
76	92	55	14	6	17	-	-	-	-	302
29,2	35,4	21,2	5,4	2,3	6,5	-	-	-	-	
80	78	69	14	4	11	-	-	-	-	303
31,3	30,5	27,0	5,5	1,6	4,3	-	-	-	-	
344	365	347	43	30	47	-	-	-	-	304
29,3	31,0	29,5	3,7	2,6	4,0	-	-	-	-	
16	35	20	5	1	2	-	-	-	-	305
20,3	44,3	25,3	6,3	1,3	2,5	-	-	-	-	
12 857	12 293	16 288	2 753	1 360	1 953	-	-	-	-	306
27,1	25,9	34,3	5,8	2,9	4,1	-	-	-	-	
900	721	1 209	189	120	95	-	-	-	-	307
27,8	22,3	37,4	5,8	3,7	2,9	-	-	-	-	
114	102	155	19	10	33	-	-	-	-	308
26,3	23,6	35,8	4,4	2,3	7,6	-	-	-	-	
91	87	127	11	14	10	-	-	-	-	309
26,8	25,6	37,4	3,2	4,1	2,9	-	-	-	-	
87	97	87	35	6	19	-	-	-	-	310
26,3	29,3	26,3	10,6	1,8	5,7	-	-	-	-	
114	110	190	13	7	20	-	-	-	-	311
25,1	24,2	41,9	2,9	1,5	4,4	-	-	-	-	
37	33	68	4	9	8	-	-	-	-	312
23,3	20,8	42,8	2,5	5,7	5,0	-	-	-	-	
420	329	451	126	43	73	-	-	-	-	313
29,1	22,8	31,3	8,7	3,0	5,1	-	-	-	-	
91	82	129	21	7	17	-	-	-	-	314
26,2	23,6	37,2	6,1	2,0	4,9	-	-	-	-	
36	42	47	21	1	12	-	-	-	-	315
22,6	26,4	29,6	13,2	0,6	7,5	-	-	-	-	
422	289	507	78	40	55	-	-	-	-	316
30,3	20,8	36,4	5,6	2,9	4,0	-	-	-	-	
45	64	61	22	4	12	-	-	-	-	317
21,6	30,8	29,3	10,6	1,9	5,8	-	-	-	-	
87	92	85	5	6	23	-	-	-	-	318
29,2	30,9	28,5	1,7	2,0	7,7	-	-	-	-	
142	174	238	35	7	38	-	-	-	-	319
22,4	27,4	37,5	5,5	1,1	6,0	-	-	-	-	
376	326	396	86	36	52	-	-	-	-	320
29,6	25,6	31,1	6,8	2,8	4,1	-	-	-	-	
33	69	68	9	5	7	-	-	-	-	321
17,3	36,1	35,6	4,7	2,6	3,7	-	-	-	-	
136	119	179	35	10	20	-	-	-	-	322
27,3	23,8	35,9	7,0	2,0	4,0	-	-	-	-	
50	63	53	10	3	6	-	-	-	-	323
27,0	34,1	28,6	5,4	1,6	3,2	-	-	-	-	
147	125	207	48	14	26	-	-	-	-	324
25,9	22,0	36,5	8,5	2,5	4,6	-	-	-	-	
90	105	121	108	7	20	-	-	-	-	325
20,0	23,3	26,8	23,9	1,6	4,4	-	-	-	-	
294	343	491	68	31	46	-	-	-	-	326
23,1	26,9	38,6	5,3	2,4	3,6	-	-	-	-	
88	119	220	25	9	24	-	-	-	-	327
18,1	24,5	45,4	5,2	1,9	4,9	-	-	-	-	



8. Ergebnisse der Gemeinden

8.1 Erststimmen nach Gemeinden

Lfd. Nr.	Wahlkreis Landkreis Briefwahl Gemeinde	Einheit	Wahl- berechtigte	Wähler — Wahl- beteiligung	Erststimmen	
					ungültige	gültige
328	Guthmannshausen	Anzahl	712	457	12	445
		%	x	64,2	2,6	97,4
329	Hardisleben	Anzahl	528	371	11	360
		%	x	70,3	3,0	97,0
330	Haßleben	Anzahl	910	640	23	617
		%	x	70,3	3,6	96,4
331	Henschleben	Anzahl	319	229	4	225
		%	x	71,8	1,7	98,3
332	Herrnschwende	Anzahl	272	197	-	197
		%	x	72,4	-	100,0
333	Kannawurf	Anzahl	815	491	6	485
		%	x	60,2	1,2	98,8
334	Kindelbrück, Stadt	Anzahl	1 601	1 039	34	1 005
		%	x	64,9	3,3	96,7
335	Kleinbrembach	Anzahl	304	249	9	240
		%	x	81,9	3,6	96,4
336	Kleinmölsen	Anzahl	308	261	7	254
		%	x	84,7	2,7	97,3
337	Kleinneuhausen	Anzahl	367	244	8	236
		%	x	66,5	3,3	96,7
338	Kölleda, Stadt	Anzahl	4 919	2 996	88	2 908
		%	x	60,9	2,9	97,1
339	Mannstedt	Anzahl	328	242	8	234
		%	x	73,8	3,3	96,7
340	Markvippach	Anzahl	474	352	7	345
		%	x	74,3	2,0	98,0
341	Nöda	Anzahl	704	498	12	486
		%	x	70,7	2,4	97,6
342	Olbbersleben	Anzahl	664	457	7	450
		%	x	68,8	1,5	98,5
343	Ollendorf	Anzahl	401	312	3	309
		%	x	77,8	1,0	99,0
344	Ostramondra	Anzahl	467	336	5	331
		%	x	71,9	1,5	98,5
345	Rastenberg, Stadt	Anzahl	2 443	1 696	44	1 652
		%	x	69,4	2,6	97,4
346	Riethgen	Anzahl	239	168	7	161
		%	x	70,3	4,2	95,8
347	Riethordhausen	Anzahl	917	667	20	647
		%	x	72,7	3,0	97,0
348	Ringleben (SÖM)	Anzahl	468	365	11	354
		%	x	78,0	3,0	97,0
349	Rudersdorf	Anzahl	308	251	5	246
		%	x	81,5	2,0	98,0
350	Schillingstedt	Anzahl	243	167	11	156
		%	x	68,7	6,6	93,4
351	Schloßvippach	Anzahl	1267	947	16	931
		%	x	74,7	1,7	98,3
352	Schwerstedt (SÖM)	Anzahl	564	386	13	373
		%	x	68,4	3,4	96,6
353	Sömmerda, Stadt ³⁾	Anzahl	17 725	12 736	275	12 461
		%	x	71,9	2,2	97,8
354	Sprötau	Anzahl	623	456	11	445
		%	x	73,2	2,4	97,6
355	Straußfurt	Anzahl	1 612	1 019	22	997
		%	x	63,2	2,2	97,8
356	Udestedt	Anzahl	685	485	10	475
		%	x	70,8	2,1	97,9
357	Vogelsberg	Anzahl	652	485	13	472
		%	x	74,4	2,7	97,3
358	Walschleben	Anzahl	1 556	1 094	55	1 039
		%	x	70,3	5,0	95,0
359	Weißensee, Stadt	Anzahl	3 176	2 119	42	2 077
		%	x	66,7	2,0	98,0
360	Werningshausen	Anzahl	630	435	11	424
		%	x	69,0	2,5	97,5
361	Witterda	Anzahl	968	678	19	659
		%	x	70,0	2,8	97,2
362	Wundersleben	Anzahl	642	464	9	455
		%	x	72,3	1,9	98,1

1) Einzelbewerber, FAMILIE, PBC – 2) soweit nicht eindeutig einer Gemeinde zuordenbar – 3) einschließlich Briefwählergebnis



Von den gültigen Erststimmen entfallen auf										Lfd. Nr.
SPD	Die Linke.	CDU	FDP	GRÜNE	NPD	GRAUE	REP	MLPD	Sonstige	
96	87	203	33	8	18	-	-	-	-	328
21,6	19,6	45,6	7,4	1,8	4,0	-	-	-	-	
94	97	128	21	8	12	-	-	-	-	329
26,1	26,9	35,6	5,8	2,2	3,3	-	-	-	-	
166	116	249	32	17	37	-	-	-	-	330
26,9	18,8	40,4	5,2	2,8	6,0	-	-	-	-	
74	75	49	8	5	14	-	-	-	-	331
32,9	33,3	21,8	3,6	2,2	6,2	-	-	-	-	
27	53	99	3	-	15	-	-	-	-	332
13,7	26,9	50,3	1,5	-	7,6	-	-	-	-	
128	154	149	18	7	29	-	-	-	-	333
26,4	31,8	30,7	3,7	1,4	6,0	-	-	-	-	
218	274	390	51	22	50	-	-	-	-	334
21,7	27,3	38,8	5,1	2,2	5,0	-	-	-	-	
45	57	112	9	4	13	-	-	-	-	335
18,8	23,8	46,7	3,8	1,7	5,4	-	-	-	-	
83	71	75	5	5	15	-	-	-	-	336
32,7	28,0	29,5	2,0	2,0	5,9	-	-	-	-	
42	39	111	30	3	11	-	-	-	-	337
17,8	16,5	47,0	12,7	1,3	4,7	-	-	-	-	
758	788	958	217	72	115	-	-	-	-	338
26,1	27,1	32,9	7,5	2,5	4,0	-	-	-	-	
58	51	88	25	4	8	-	-	-	-	339
24,8	21,8	37,6	10,7	1,7	3,4	-	-	-	-	
100	98	91	18	8	30	-	-	-	-	340
29,0	28,4	26,4	5,2	2,3	8,7	-	-	-	-	
150	114	163	26	13	20	-	-	-	-	341
30,9	23,5	33,5	5,3	2,7	4,1	-	-	-	-	
106	94	154	47	11	38	-	-	-	-	342
23,6	20,9	34,2	10,4	2,4	8,4	-	-	-	-	
74	104	88	12	12	19	-	-	-	-	343
23,9	33,7	28,5	3,9	3,9	6,1	-	-	-	-	
82	90	108	19	12	20	-	-	-	-	344
24,8	27,2	32,6	5,7	3,6	6,0	-	-	-	-	
465	371	568	115	68	65	-	-	-	-	345
28,1	22,5	34,4	7,0	4,1	3,9	-	-	-	-	
31	56	46	12	5	11	-	-	-	-	346
19,3	34,8	28,6	7,5	3,1	6,8	-	-	-	-	
195	147	220	39	22	24	-	-	-	-	347
30,1	22,7	34,0	6,0	3,4	3,7	-	-	-	-	
84	94	138	17	13	8	-	-	-	-	348
23,7	26,6	39,0	4,8	3,7	2,3	-	-	-	-	
57	67	87	22	8	5	-	-	-	-	349
23,2	27,2	35,4	8,9	3,3	2,0	-	-	-	-	
35	38	61	13	2	7	-	-	-	-	350
22,4	24,4	39,1	8,3	1,3	4,5	-	-	-	-	
225	228	352	61	16	49	-	-	-	-	351
24,2	24,5	37,8	6,6	1,7	5,3	-	-	-	-	
106	87	143	23	7	7	-	-	-	-	352
28,4	23,3	38,3	6,2	1,9	1,9	-	-	-	-	
3 705	3 737	3 595	575	445	404	-	-	-	-	353
29,7	30,0	28,9	4,6	3,6	3,2	-	-	-	-	
131	135	127	28	10	14	-	-	-	-	354
29,4	30,3	28,5	6,3	2,2	3,1	-	-	-	-	
317	260	299	41	24	56	-	-	-	-	355
31,8	26,1	30,0	4,1	2,4	5,6	-	-	-	-	
149	120	145	21	16	24	-	-	-	-	356
31,4	25,3	30,5	4,4	3,4	5,1	-	-	-	-	
105	123	187	26	11	20	-	-	-	-	357
22,2	26,1	39,6	5,5	2,3	4,2	-	-	-	-	
328	245	339	58	36	33	-	-	-	-	358
31,6	23,6	32,6	5,6	3,5	3,2	-	-	-	-	
409	396	1 103	62	37	70	-	-	-	-	359
19,7	19,1	53,1	3,0	1,8	3,4	-	-	-	-	
111	94	147	32	8	32	-	-	-	-	360
26,2	22,2	34,7	7,5	1,9	7,5	-	-	-	-	
189	101	288	31	25	25	-	-	-	-	361
28,7	15,3	43,7	4,7	3,8	3,8	-	-	-	-	
114	141	139	35	7	19	-	-	-	-	362
25,1	31,0	30,5	7,7	1,5	4,2	-	-	-	-	



8. Ergebnisse der Gemeinden

8.1 Erststimmen nach Gemeinden

Lfd. Nr.	Wahlkreis Landkreis Briefwahl Gemeinde	Einheit	Wahl- berechtigte	Wähler — Wahl- beteiligung	Erststimmen	
					ungültige	gültige
363	<i>Landkreis: Weimarer Land (sofern Wahlkreis 192)</i>	Anzahl	67 617	51 496	1 168	50 328
		%	x	76,2	2,3	97,7
364	Briefwahlresultat ²⁾	Anzahl	x	2 528	36	2 492
		%	x	x	1,4	98,6
365	Apolda, Stadt ³⁾	Anzahl	20 283	14 471	360	14 111
		%	x	71,3	2,5	97,5
366	Auerstedt	Anzahl	408	289	3	286
		%	x	70,8	1,0	99,0
367	Bad Berka, Stadt ³⁾	Anzahl	6 403	4 821	69	4 752
		%	x	75,3	1,4	98,6
368	Bad Sulza, Stadt	Anzahl	2 533	1 623	31	1 592
		%	x	64,1	1,9	98,1
369	Ballstedt	Anzahl	285	220	12	208
		%	x	77,2	5,5	94,5
370	Berlstedt	Anzahl	1 364	966	40	926
		%	x	70,8	4,1	95,9
371	Blankenhain, Stadt ³⁾	Anzahl	5 760	4 288	88	4 200
		%	x	74,4	2,1	97,9
372	Buchfart	Anzahl	155	116	5	111
		%	x	74,8	4,3	95,7
373	Buttelstedt, Stadt	Anzahl	1 190	833	14	819
		%	x	70,0	1,7	98,3
374	Döbritschen	Anzahl	198	162	4	158
		%	x	81,8	2,5	97,5
375	Eberstedt	Anzahl	201	165	9	156
		%	x	82,1	5,5	94,5
376	Ettersburg	Anzahl	501	270	8	262
		%	x	53,9	3,0	97,0
377	Flurstedt	Anzahl	254	189	5	184
		%	x	74,4	2,6	97,4
378	Frankendorf	Anzahl	152	123	5	118
		%	x	80,9	4,1	95,9
379	Gebstedt	Anzahl	255	197	6	191
		%	x	77,3	3,0	97,0
380	Großheringen	Anzahl	583	427	10	417
		%	x	73,2	2,3	97,7
381	Großobringen	Anzahl	670	481	8	473
		%	x	71,8	1,7	98,3
382	Großschwabhausen	Anzahl	635	521	12	509
		%	x	82,0	2,3	97,7
383	Hammerstedt	Anzahl	152	114	2	112
		%	x	75,0	1,8	98,2
384	Heichelheim	Anzahl	250	190	9	181
		%	x	76,0	4,7	95,3
385	Hetschburg	Anzahl	205	154	3	151
		%	x	75,1	1,9	98,1
386	Hohenfelden	Anzahl	310	243	9	234
		%	x	78,4	3,7	96,3
387	Hohlstedt	Anzahl	203	149	3	146
		%	x	73,4	2,0	98,0
388	Hottelstedt	Anzahl	173	129	4	125
		%	x	74,6	3,1	96,9
389	Kapellendorf	Anzahl	366	266	5	261
		%	x	72,7	1,9	98,1
390	Kiliansroda	Anzahl	183	133	1	132
		%	x	72,7	0,8	99,2
391	Kleinobringen	Anzahl	251	196	12	184
		%	x	78,1	6,1	93,9
392	Kleinschwabhausen	Anzahl	206	176	1	175
		%	x	85,4	0,6	99,4
393	Klettbach	Anzahl	1 126	858	15	843
		%	x	76,2	1,7	98,3
394	Köderitzsch	Anzahl	105	96	-	96
		%	x	91,4	-	100,0
395	Kranichfeld, Stadt	Anzahl	3 112	2 046	38	2 008
		%	x	65,7	1,9	98,1

1) Einzelbewerber, FAMILIE, PBC – 2) soweit nicht eindeutig einer Gemeinde zuordenbar – 3) einschließlich Briefwahlresultat



Von den gültigen Erststimmen entfallen auf										Lfd. Nr.
SPD	Die Linke.	CDU	FDP	GRÜNE	NPD	GRAUE	REP	MLPD	Sonstige	
15 639	11 838	15 822	2 719	1 64	2 546	-	-	-	-	363
31,1	23,5	31,4	5,4	3,5	5,1	-	-	-	-	
804	545	861	106	110	66	-	-	-	-	364
32,3	21,9	34,6	4,3	4,4	2,6	-	-	-	-	
4 591	3 494	4 087	736	476	727	-	-	-	-	365
32,5	24,8	29,0	5,2	3,4	5,2	-	-	-	-	
102	67	80	14	4	19	-	-	-	-	366
35,7	23,4	28,0	4,9	1,4	6,6	-	-	-	-	
1 529	1 103	1 446	238	220	216	-	-	-	-	367
32,2	23,2	30,4	5,0	4,6	4,5	-	-	-	-	
527	359	536	72	35	63	-	-	-	-	368
33,1	22,6	33,7	4,5	2,2	4,0	-	-	-	-	
67	61	60	10	6	4	-	-	-	-	369
32,2	29,3	28,8	4,8	2,9	1,9	-	-	-	-	
244	244	266	59	22	91	-	-	-	-	370
26,3	26,3	28,7	6,4	2,4	9,8	-	-	-	-	
1 240	1 124	1 151	213	152	320	-	-	-	-	371
29,5	26,8	27,4	5,1	3,6	7,6	-	-	-	-	
34	18	43	6	4	6	-	-	-	-	372
30,6	16,2	38,7	5,4	3,6	5,4	-	-	-	-	
257	210	257	36	13	46	-	-	-	-	373
31,4	25,6	31,4	4,4	1,6	5,6	-	-	-	-	
65	32	38	8	4	11	-	-	-	-	374
41,1	20,3	24,1	5,1	2,5	7,0	-	-	-	-	
32	21	90	6	3	4	-	-	-	-	375
20,5	13,5	57,7	3,8	1,9	2,6	-	-	-	-	
77	62	82	15	13	13	-	-	-	-	376
29,4	23,7	31,3	5,7	5,0	5,0	-	-	-	-	
48	40	72	12	2	10	-	-	-	-	377
26,1	21,7	39,1	6,5	1,1	5,4	-	-	-	-	
23	13	61	10	3	8	-	-	-	-	378
19,5	11,0	51,7	8,5	2,5	6,8	-	-	-	-	
51	41	76	12	4	7	-	-	-	-	379
26,7	21,5	39,8	6,3	2,1	3,7	-	-	-	-	
134	88	148	18	14	15	-	-	-	-	380
32,1	21,1	35,5	4,3	3,4	3,6	-	-	-	-	
138	129	142	26	20	18	-	-	-	-	381
29,2	27,3	30,0	5,5	4,2	3,8	-	-	-	-	
189	95	143	44	22	16	-	-	-	-	382
37,1	18,7	28,1	8,6	4,3	3,1	-	-	-	-	
33	21	40	8	4	6	-	-	-	-	383
29,5	18,8	35,7	7,1	3,6	5,4	-	-	-	-	
60	43	53	13	2	10	-	-	-	-	384
33,1	23,8	29,3	7,2	1,1	5,5	-	-	-	-	
57	36	31	11	8	8	-	-	-	-	385
37,7	23,8	20,5	7,3	5,3	5,3	-	-	-	-	
72	61	69	6	17	9	-	-	-	-	386
30,8	26,1	29,5	2,6	7,3	3,8	-	-	-	-	
44	26	54	6	11	5	-	-	-	-	387
30,1	17,8	37,0	4,1	7,5	3,4	-	-	-	-	
35	33	36	6	1	14	-	-	-	-	388
28,0	26,4	28,8	4,8	0,8	11,2	-	-	-	-	
66	51	104	19	15	6	-	-	-	-	389
25,3	19,5	39,8	7,3	5,7	2,3	-	-	-	-	
35	8	70	5	11	3	-	-	-	-	390
26,5	6,1	53,0	3,8	8,3	2,3	-	-	-	-	
42	40	73	13	5	11	-	-	-	-	391
22,8	21,7	39,7	7,1	2,7	6,0	-	-	-	-	
75	40	48	5	3	4	-	-	-	-	392
42,9	22,9	27,4	2,9	1,7	2,3	-	-	-	-	
206	205	305	49	43	35	-	-	-	-	393
24,4	24,3	36,2	5,8	5,1	4,2	-	-	-	-	
17	12	56	5	1	5	-	-	-	-	394
17,7	12,5	58,3	5,2	1,0	5,2	-	-	-	-	
606	481	613	117	98	93	-	-	-	-	395
30,2	24,0	30,5	5,8	4,9	4,6	-	-	-	-	



8. Ergebnisse der Gemeinden

8.1 Erststimmen nach Gemeinden

Lfd. Nr.	Wahlkreis Landkreis Briefwahl Gemeinde	Einheit	Wahl- berechtigte	Wähler — Wahl- beteiligung	Erststimmen	
					ungültige	gültige
396	Krautheim	Anzahl	417	296	7	289
		%	x	71,0	2,4	97,6
397	Kromsdorf	Anzahl	1 286	901	17	884
		%	x	70,1	1,9	98,1
398	Lehnstedt	Anzahl	278	209	8	201
		%	x	75,2	3,8	96,2
399	Leutenthal	Anzahl	228	177	2	175
		%	x	77,6	1,1	98,9
400	Liebstedt	Anzahl	384	293	6	287
		%	x	76,3	2,0	98,0
401	Magdala, Stadt	Anzahl	1 683	1 157	28	1 129
		%	x	68,7	2,4	97,6
402	Mattstedt	Anzahl	435	326	14	312
		%	x	74,9	4,3	95,7
403	Mechelroda	Anzahl	215	153	8	145
		%	x	71,2	5,2	94,8
404	Mellingen	Anzahl	1 036	717	28	689
		%	x	69,2	3,9	96,1
405	Nauendorf	Anzahl	263	200	3	197
		%	x	76,0	1,5	98,5
406	Neumark, Stadt	Anzahl	445	317	12	305
		%	x	71,2	3,8	96,2
407	Niederreißen	Anzahl	188	141	1	140
		%	x	75,0	0,7	99,3
408	Niederroßla	Anzahl	1 078	753	14	739
		%	x	69,9	1,9	98,1
409	Niedertrebra	Anzahl	758	523	10	513
		%	x	69,0	1,9	98,1
410	Nirmsdorf	Anzahl	82	58	-	58
		%	x	70,7	-	100,0
411	Oberreißen	Anzahl	171	131	4	127
		%	x	76,6	3,1	96,9
412	Obertrebra	Anzahl	239	177	5	172
		%	x	74,1	2,8	97,2
413	Oettern	Anzahl	115	94	5	89
		%	x	81,7	5,3	94,7
414	Oßmannstedt	Anzahl	1 118	786	16	770
		%	x	70,3	2,0	98,0
415	Pfiffelbach	Anzahl	520	391	7	384
		%	x	75,2	1,8	98,2
416	Ramsla	Anzahl	270	203	4	199
		%	x	75,2	2,0	98,0
417	Rannstedt	Anzahl	178	114	-	114
		%	x	64,0	-	100,0
418	Reisdorf	Anzahl	292	223	7	216
		%	x	76,4	3,1	96,9
419	Rittersdorf	Anzahl	217	182	2	180
		%	x	83,9	1,1	98,9
420	Rohrbach	Anzahl	186	126	1	125
		%	x	67,7	0,8	99,2
421	Saaleplatte ³⁾	Anzahl	2 540	1 996	40	1 956
		%	x	78,6	2,0	98,0
422	Sachsenhausen	Anzahl	341	263	14	249
		%	x	77,1	5,3	94,7
423	Schmiedehausen	Anzahl	391	260	2	258
		%	x	66,5	0,8	99,2
424	Schwerstedt (AP)	Anzahl	317	248	11	237
		%	x	78,2	4,4	95,6
425	Tonndorf	Anzahl	530	393	7	386
		%	x	74,2	1,8	98,2
426	Umpferstedt	Anzahl	528	388	6	382
		%	x	73,5	1,5	98,5
427	Vippachedelhausen	Anzahl	533	420	13	407
		%	x	78,8	3,1	96,9
428	Vollersroda	Anzahl	183	144	2	142
		%	x	78,7	1,4	98,6

1) Einzelbewerber, FAMILIE, PBC – 2) soweit nicht eindeutig einer Gemeinde zuordenbar – 3) einschließlich Briefwählergebnis



Von den gültigen Erststimmen entfallen auf										Lfd. Nr.
SPD	Die Linke.	CDU	FDP	GRÜNE	NPD	GRAUE	REP	MLPD	Sonstige	
73	56	121	22	2	15	-	-	-	-	396
25,3	19,4	41,9	7,6	0,7	5,2	-	-	-	-	
297	218	255	39	39	36	-	-	-	-	397
33,6	24,7	28,8	4,4	4,4	4,1	-	-	-	-	
64	38	57	18	5	19	-	-	-	-	398
31,8	18,9	28,4	9,0	2,5	9,5	-	-	-	-	
49	51	44	14	12	5	-	-	-	-	399
28,0	29,1	25,1	8,0	6,9	2,9	-	-	-	-	
84	65	94	24	10	10	-	-	-	-	400
29,3	22,6	32,8	8,4	3,5	3,5	-	-	-	-	
376	271	342	64	26	50	-	-	-	-	401
33,3	24,0	30,3	5,7	2,3	4,4	-	-	-	-	
90	77	110	18	1	16	-	-	-	-	402
28,8	24,7	35,3	5,8	0,3	5,1	-	-	-	-	
52	30	37	8	5	13	-	-	-	-	403
35,9	20,7	25,5	5,5	3,4	9,0	-	-	-	-	
213	140	263	19	20	34	-	-	-	-	404
30,9	20,3	38,2	2,8	2,9	4,9	-	-	-	-	
73	50	53	8	5	8	-	-	-	-	405
37,1	25,4	26,9	4,1	2,5	4,1	-	-	-	-	
73	89	113	10	9	11	-	-	-	-	406
23,9	29,2	37,0	3,3	3,0	3,6	-	-	-	-	
37	20	60	17	2	4	-	-	-	-	407
26,4	14,3	42,9	12,1	1,4	2,9	-	-	-	-	
264	166	209	51	23	26	-	-	-	-	408
35,7	22,5	28,3	6,9	3,1	3,5	-	-	-	-	
150	123	159	37	16	28	-	-	-	-	409
29,2	24,0	31,0	7,2	3,1	5,5	-	-	-	-	
17	17	18	5	1	-	-	-	-	-	410
29,3	29,3	31,0	8,6	1,7	-	-	-	-	-	
35	19	55	4	-	14	-	-	-	-	411
27,6	15,0	43,3	3,1	-	11,0	-	-	-	-	
50	23	60	23	5	11	-	-	-	-	412
29,1	13,4	34,9	13,4	2,9	6,4	-	-	-	-	
24	12	32	6	13	2	-	-	-	-	413
27,0	13,5	36,0	6,7	14,6	2,2	-	-	-	-	
254	159	263	43	22	29	-	-	-	-	414
33,0	20,6	34,2	5,6	2,9	3,8	-	-	-	-	
106	80	161	20	6	11	-	-	-	-	415
27,6	20,8	41,9	5,2	1,6	2,9	-	-	-	-	
59	37	73	14	5	11	-	-	-	-	416
29,6	18,6	36,7	7,0	2,5	5,5	-	-	-	-	
37	27	36	5	3	6	-	-	-	-	417
32,5	23,7	31,6	4,4	2,6	5,3	-	-	-	-	
76	33	82	10	6	9	-	-	-	-	418
35,2	15,3	38,0	4,6	2,8	4,2	-	-	-	-	
60	36	49	11	11	13	-	-	-	-	419
33,3	20,0	27,2	6,1	6,1	7,2	-	-	-	-	
34	18	54	10	3	6	-	-	-	-	420
27,2	14,4	43,2	8,0	2,4	4,8	-	-	-	-	
559	419	704	117	68	89	-	-	-	-	421
28,6	21,4	36,0	6,0	3,5	4,6	-	-	-	-	
61	76	71	22	8	11	-	-	-	-	422
24,5	30,5	28,5	8,8	3,2	4,4	-	-	-	-	
69	74	73	18	6	18	-	-	-	-	423
26,7	28,7	28,3	7,0	2,3	7,0	-	-	-	-	
60	46	103	7	6	15	-	-	-	-	424
25,3	19,4	43,5	3,0	2,5	6,3	-	-	-	-	
89	114	108	23	18	34	-	-	-	-	425
23,1	29,5	28,0	6,0	4,7	8,8	-	-	-	-	
131	51	154	22	7	17	-	-	-	-	426
34,3	13,4	40,3	5,8	1,8	4,5	-	-	-	-	
116	111	101	25	13	41	-	-	-	-	427
28,5	27,3	24,8	6,1	3,2	10,1	-	-	-	-	
49	35	46	6	2	4	-	-	-	-	428
34,5	24,6	32,4	4,2	1,4	2,8	-	-	-	-	



8. Ergebnisse der Gemeinden

8.1 Erststimmen nach Gemeinden

Lfd. Nr.	Wahlkreis Landkreis Briefwahl Gemeinde	Einheit	Wahl- berechtigte	Wähler — Wahl- beteiligung	Erststimmen	
					ungültige	gültige
429	Wickerstedt	Anzahl	718	535	20	515
		%	x	74,5	3,7	96,3
430	Wiegendorf	Anzahl	305	225	1	224
		%	x	73,8	0,4	99,6
431	Willerstedt	Anzahl	268	216	6	210
		%	x	80,6	2,8	97,2
432	Wohlsborn	Anzahl	409	320	10	310
		%	x	78,2	3,1	96,9
433	Wahlkreis: 193 Gotha – Ilm-Kreis	Anzahl	218 863	165 851	3 619	162 232
		%	x	75,8	2,2	97,8
434	Landkreis: Gotha	Anzahl	120 654	90 651	1 882	88 769
		%	x	75,1	2,1	97,9
435	Briefwahlergebnis ²⁾	Anzahl	x	5 538	93	5 445
		%	x	x	1,7	98,3
436	Apfelstädt	Anzahl	1 195	824	27	797
		%	x	69,0	3,3	96,7
437	Aspach	Anzahl	413	304	2	302
		%	x	73,6	0,7	99,3
438	Ballstädt	Anzahl	644	485	9	476
		%	x	75,3	1,9	98,1
439	Bienstädt	Anzahl	635	461	10	451
		%	x	72,6	2,2	97,8
440	Brüheim	Anzahl	422	294	2	292
		%	x	69,7	0,7	99,3
441	Bufleben	Anzahl	918	667	20	647
		%	x	72,7	3,0	97,0
442	Crawinkel	Anzahl	1 383	985	25	960
		%	x	71,2	2,5	97,5
443	Dachwig	Anzahl	1 336	955	24	931
		%	x	71,5	2,5	97,5
444	Döllstädt	Anzahl	1 028	651	15	636
		%	x	63,3	2,3	97,7
445	Ebenheim	Anzahl	228	185	2	183
		%	x	81,1	1,1	98,9
446	Emleben	Anzahl	670	522	9	513
		%	x	77,9	1,7	98,3
447	Emsetal	Anzahl	2 664	1 928	44	1 884
		%	x	72,4	2,3	97,7
448	Ernstroda	Anzahl	878	601	15	586
		%	x	68,5	2,5	97,5
449	Eschenbergen	Anzahl	641	506	18	488
		%	x	78,9	3,6	96,4
450	Finsterbergen	Anzahl	1 274	879	27	852
		%	x	69,0	3,1	96,9
451	Friedrichroda, Stadt	Anzahl	4 566	2 842	61	2 781
		%	x	62,2	2,1	97,9
452	Friedrichswerth	Anzahl	471	318	5	313
		%	x	67,5	1,6	98,4
453	Friemar	Anzahl	971	671	15	656
		%	x	69,1	2,2	97,8
454	Fröttstädt	Anzahl	356	290	7	283
		%	x	81,5	2,4	97,6
455	Gamstädt	Anzahl	640	467	14	453
		%	x	73,0	3,0	97,0
456	Georgenthal/Thür. Wald	Anzahl	2 388	1 508	40	1 468
		%	x	63,1	2,7	97,3
457	Gierstädt	Anzahl	807	518	24	494
		%	x	64,2	4,6	95,4
458	Goldbach	Anzahl	1 515	1 041	18	1 023
		%	x	68,7	1,7	98,3
459	Gotha, Stadt ³⁾	Anzahl	38 363	27 356	477	26 879
		%	x	71,3	1,7	98,3
460	Grabsleben	Anzahl	843	643	16	627
		%	x	76,3	2,5	97,5

1) Einzelbewerber, FAMILIE, PBC – 2) soweit nicht eindeutig einer Gemeinde zuordenbar – 3) einschließlich Briefwahlergebnis



Von den gültigen Erststimmen entfallen auf										Lfd. Nr.
SPD	Die Linke.	CDU	FDP	GRÜNE	NPD	GRAUE	REP	MLPD	Sonstige	
155	117	187	26	11	19	-	-	-	-	429
30,1	22,7	36,3	5,0	2,1	3,7	-	-	-	-	
55	50	90	15	6	8	-	-	-	-	430
24,6	22,3	40,2	6,7	2,7	3,6	-	-	-	-	
59	29	86	16	4	16	-	-	-	-	431
28,1	13,8	41,0	7,6	1,9	7,6	-	-	-	-	
89	58	108	18	19	18	-	-	-	-	432
28,7	18,7	34,8	5,8	6,1	5,8	-	-	-	-	
60 384	34 761	47 115	75 98	4 171	7 118	-	-	-	1 085	433
37,2	21,4	29,0	4,7	2,6	4,4	-	-	-	0,7	
32 979	18 835	26 338	4 181	2 237	3 724	-	-	-	475	434
37,2	21,2	29,7	4,7	2,5	4,2	-	-	-	0,5	
1 996	971	1 918	197	148	145	-	-	-	70	435
36,7	17,8	35,2	3,6	2,7	2,7	-	-	-	1,3	
233	131	336	40	32	23	-	-	-	2	436
29,2	16,4	42,2	5,0	4,0	2,9	-	-	-	0,3	
101	73	104	11	3	9	-	-	-	1	437
33,4	24,2	34,4	3,6	1,0	3,0	-	-	-	0,3	
152	120	152	21	14	13	-	-	-	4	438
31,9	25,2	31,9	4,4	2,9	2,7	-	-	-	0,8	
121	102	156	34	15	21	-	-	-	2	439
26,8	22,6	34,6	7,5	3,3	4,7	-	-	-	0,4	
93	64	98	12	6	18	-	-	-	1	440
31,8	21,9	33,6	4,1	2,1	6,2	-	-	-	0,3	
240	158	167	39	10	30	-	-	-	3	441
37,1	24,4	25,8	6,0	1,5	4,6	-	-	-	0,5	
407	174	276	29	14	58	-	-	-	2	442
42,4	18,1	28,8	3,0	1,5	6,0	-	-	-	0,2	
341	221	239	57	28	39	-	-	-	6	443
36,6	23,7	25,7	6,1	3,0	4,2	-	-	-	0,6	
174	173	201	43	10	33	-	-	-	2	444
27,4	27,2	31,6	6,8	1,6	5,2	-	-	-	0,3	
65	24	78	7	-	9	-	-	-	-	445
35,5	13,1	42,6	3,8	-	4,9	-	-	-	-	
170	117	172	22	10	22	-	-	-	-	446
33,1	22,8	33,5	4,3	1,9	4,3	-	-	-	-	
690	282	672	91	50	89	-	-	-	10	447
36,6	15,0	35,7	4,8	2,7	4,7	-	-	-	0,5	
230	118	167	27	14	23	-	-	-	7	448
39,2	20,1	28,5	4,6	2,4	3,9	-	-	-	1,2	
147	96	175	38	12	17	-	-	-	3	449
30,1	19,7	35,9	7,8	2,5	3,5	-	-	-	0,6	
282	170	270	53	19	49	-	-	-	9	450
33,1	20,0	31,7	6,2	2,2	5,8	-	-	-	1,1	
1 081	544	767	156	90	112	-	-	-	31	451
38,9	19,6	27,6	5,6	3,2	4,0	-	-	-	1,1	
102	56	124	10	7	13	-	-	-	1	452
32,6	17,9	39,6	3,2	2,2	4,2	-	-	-	0,3	
221	128	232	36	13	24	-	-	-	2	453
33,7	19,5	35,4	5,5	2,0	3,7	-	-	-	0,3	
99	69	72	15	7	19	-	-	-	2	454
35,0	24,4	25,4	5,3	2,5	6,7	-	-	-	0,7	
137	109	143	27	14	20	-	-	-	3	455
30,2	24,1	31,6	6,0	3,1	4,4	-	-	-	0,7	
582	296	409	86	28	63	-	-	-	4	456
39,6	20,2	27,9	5,9	1,9	4,3	-	-	-	0,3	
135	92	170	25	25	42	-	-	-	5	457
27,3	18,6	34,4	5,1	5,1	8,5	-	-	-	1,0	
451	174	314	36	22	24	-	-	-	2	458
44,1	17,0	30,7	3,5	2,2	2,3	-	-	-	0,2	
10 634	6 268	6 819	1 227	778	1 035	-	-	-	118	459
39,6	23,3	25,4	4,6	2,9	3,9	-	-	-	0,4	
215	119	214	37	16	24	-	-	-	2	460
34,3	19,0	34,1	5,9	2,6	3,8	-	-	-	0,3	



8. Ergebnisse der Gemeinden

8.1 Erststimmen nach Gemeinden

Lfd. Nr.	Wahlkreis Landkreis Briefwahl Gemeinde	Einheit	Wahl- berechtigte	Wähler — Wahl- beteiligung	Erststimmen	
					ungültige	gültige
461	Gräfenhain	Anzahl	1 282	867	17	850
		%	x	67,6	2,0	98,0
462	Großfahner	Anzahl	744	549	12	537
		%	x	73,8	2,2	97,8
463	Günthersleben-Wechmar	Anzahl	2 622	1 917	45	1 872
		%	x	73,1	2,3	97,7
464	Haina	Anzahl	442	320	8	312
		%	x	72,4	2,5	97,5
465	Herrenhof	Anzahl	717	520	8	512
		%	x	72,5	1,5	98,5
466	Hochheim	Anzahl	450	338	11	327
		%	x	75,1	3,3	96,7
467	Hohenkirchen	Anzahl	674	460	9	451
		%	x	68,2	2,0	98,0
468	Hörselgau	Anzahl	1 107	807	21	786
		%	x	72,9	2,6	97,4
469	Ingersleben	Anzahl	908	696	12	684
		%	x	76,7	1,7	98,3
470	Laucha	Anzahl	459	361	2	359
		%	x	78,6	0,6	99,4
471	Leinatal	Anzahl	3 372	2 398	56	2 342
		%	x	71,1	2,3	97,7
472	Luisenthal	Anzahl	1 215	865	18	847
		%	x	71,2	2,1	97,9
473	Mechterstädt	Anzahl	988	727	20	707
		%	x	73,6	2,8	97,2
474	Metebach	Anzahl	141	112	-	112
		%	x	79,4	-	100,0
475	Molschleben	Anzahl	980	698	6	692
		%	x	71,2	0,9	99,1
476	Mühlberg	Anzahl	1 144	885	31	854
		%	x	77,4	3,5	96,5
477	Neudietendorf	Anzahl	2 563	1 764	47	1 717
		%	x	68,8	2,7	97,3
478	Nottleben	Anzahl	388	291	3	288
		%	x	75,0	1,0	99,0
479	Ohrdruf, Stadt	Anzahl	4 930	3 099	48	3 051
		%	x	62,9	1,5	98,5
480	Petritroda	Anzahl	301	228	6	222
		%	x	75,7	2,6	97,4
481	Pferdingsleben	Anzahl	351	283	4	279
		%	x	80,6	1,4	98,6
482	Remstädt	Anzahl	800	570	7	563
		%	x	71,3	1,2	98,8
483	Schwabhausen	Anzahl	614	442	15	427
		%	x	72,0	3,4	96,6
484	Seebergen	Anzahl	1 090	814	12	802
		%	x	74,7	1,5	98,5
485	Sonneborn	Anzahl	1 106	789	11	778
		%	x	71,3	1,4	98,6
486	Tabarz/Thür. Wald	Anzahl	3 694	2 467	73	2 394
		%	x	66,8	3,0	97,0
487	Tambach-Dietharz/Thür. Wald, Stadt	Anzahl	3 771	2 505	72	2 433
		%	x	66,4	2,9	97,1
488	Teutleben	Anzahl	343	283	9	274
		%	x	82,5	3,2	96,8
489	Tonna	Anzahl	2 526	1 528	34	1 494
		%	x	60,5	2,2	97,8
490	Tröchtelborn	Anzahl	290	222	10	212
		%	x	76,6	4,5	95,5
491	Trügleben	Anzahl	310	255	3	252
		%	x	82,3	1,2	98,8
492	Tüttleben	Anzahl	673	413	13	400
		%	x	61,4	3,1	96,9
493	Waltershausen, Stadt ³⁾	Anzahl	9 388	7 071	129	6 942
		%	x	75,3	1,8	98,2

1) Einzelbewerber, FAMILIE, PBC – 2) soweit nicht eindeutig einer Gemeinde zuordenbar – 3) einschließlich Briefwählergebnis



Von den gültigen Erststimmen entfallen auf										Lfd. Nr.
SPD	Die Linke.	CDU	FDP	GRÜNE	NPD	GRAUE	REP	MLPD	Sonstige	
325	201	246	35	16	27	-	-	-	-	461
38,2	23,6	28,9	4,1	1,9	3,2	-	-	-	-	
126	114	209	28	15	43	-	-	-	2	462
23,5	21,2	38,9	5,2	2,8	8,0	-	-	-	0,4	
698	359	591	92	34	94	-	-	-	4	463
37,3	19,2	31,6	4,9	1,8	5,0	-	-	-	0,2	
99	59	124	8	12	9	-	-	-	1	464
31,7	18,9	39,7	2,6	3,8	2,9	-	-	-	0,3	
159	95	200	26	8	20	-	-	-	4	465
31,1	18,6	39,1	5,1	1,6	3,9	-	-	-	0,8	
91	63	134	22	4	13	-	-	-	-	466
27,8	19,3	41,0	6,7	1,2	4,0	-	-	-	-	
134	90	158	31	14	23	-	-	-	1	467
29,7	20,0	35,0	6,9	3,1	5,1	-	-	-	0,2	
265	177	233	32	15	61	-	-	-	3	468
33,7	22,5	29,6	4,1	1,9	7,8	-	-	-	0,4	
227	189	173	31	29	31	-	-	-	4	469
33,2	27,6	25,3	4,5	4,2	4,5	-	-	-	0,6	
130	65	123	14	12	15	-	-	-	-	470
36,2	18,1	34,3	3,9	3,3	4,2	-	-	-	-	
736	443	872	109	47	120	-	-	-	15	471
31,4	18,9	37,2	4,7	2,0	5,1	-	-	-	0,6	
366	170	236	37	9	24	-	-	-	5	472
43,2	20,1	27,9	4,4	1,1	2,8	-	-	-	0,6	
276	123	228	32	14	28	-	-	-	6	473
39,0	17,4	32,2	4,5	2,0	4,0	-	-	-	0,8	
21	19	45	11	2	13	-	-	-	1	474
18,8	17,0	40,2	9,8	1,8	11,6	-	-	-	0,9	
257	156	203	38	11	23	-	-	-	4	475
37,1	22,5	29,3	5,5	1,6	3,3	-	-	-	0,6	
257	158	329	43	17	50	-	-	-	-	476
30,1	18,5	38,5	5,0	2,0	5,9	-	-	-	-	
577	367	552	86	61	64	-	-	-	10	477
33,6	21,4	32,1	5,0	3,6	3,7	-	-	-	0,6	
73	72	112	8	7	15	-	-	-	1	478
25,3	25,0	38,9	2,8	2,4	5,2	-	-	-	0,3	
1 078	733	866	134	43	177	-	-	-	20	479
35,3	24,0	28,4	4,4	1,4	5,8	-	-	-	0,7	
104	46	53	8	7	2	-	-	-	2	480
46,8	20,7	23,9	3,6	3,2	0,9	-	-	-	0,9	
98	53	98	14	8	8	-	-	-	-	481
35,1	19,0	35,1	5,0	2,9	2,9	-	-	-	-	
221	118	173	28	10	13	-	-	-	-	482
39,3	21,0	30,7	5,0	1,8	2,3	-	-	-	-	
159	70	150	18	6	24	-	-	-	-	483
37,2	16,4	35,1	4,2	1,4	5,6	-	-	-	-	
251	144	289	42	27	43	-	-	-	6	484
31,3	18,0	36,0	5,2	3,4	5,4	-	-	-	0,7	
302	135	247	40	16	32	-	-	-	6	485
38,8	17,4	31,7	5,1	2,1	4,1	-	-	-	0,8	
933	447	694	126	61	123	-	-	-	10	486
39,0	18,7	29,0	5,3	2,5	5,1	-	-	-	0,4	
954	482	750	90	44	98	-	-	-	15	487
39,2	19,8	30,8	3,7	1,8	4,0	-	-	-	0,6	
105	56	81	19	6	7	-	-	-	-	488
38,3	20,4	29,6	6,9	2,2	2,6	-	-	-	-	
515	366	441	74	31	60	-	-	-	7	489
34,5	24,5	29,5	5,0	2,1	4,0	-	-	-	0,5	
83	45	55	17	2	10	-	-	-	-	490
39,2	21,2	25,9	8,0	0,9	4,7	-	-	-	-	
80	64	75	14	8	10	-	-	-	1	491
31,7	25,4	29,8	5,6	3,2	4,0	-	-	-	0,4	
120	77	146	19	11	25	-	-	-	2	492
30,0	19,3	36,5	4,8	2,8	6,3	-	-	-	0,5	
2 706	1 386	2 006	326	182	296	-	-	-	40	493
39,0	20,0	28,9	4,7	2,6	4,3	-	-	-	0,6	



8. Ergebnisse der Gemeinden

8.1 Erststimmen nach Gemeinden

Lfd. Nr.	Wahlkreis Landkreis Briefwahl Gemeinde	Einheit	Wahl- berechtigte	Wähler — Wahl- beteiligung	Erststimmen	
					ungültige	gültige
494	Wandersleben	Anzahl	1 477	1 089	19	1 070
		%	x	73,7	1,7	98,3
495	Wangenheim	Anzahl	601	454	11	443
		%	x	75,5	2,4	97,6
496	Warza	Anzahl	652	465	5	460
		%	x	71,3	1,1	98,9
497	Weingarten	Anzahl	151	118	2	116
		%	x	78,1	1,7	98,3
498	Westhausen	Anzahl	423	311	11	300
		%	x	73,5	3,5	96,5
499	Wölfis	Anzahl	1 391	998	33	965
		%	x	71,7	3,3	96,7
500	Zimmernsupra	Anzahl	327	233	10	223
		%	x	71,3	4,3	95,7
501	Landkreis: Ilm-Kreis	Anzahl	98 209	75 200	1 737	73 463
		%	x	76,6	2,3	97,7
502	Briefwahlresultat ²⁾	Anzahl	x	5 184	75	5 109
		%	x	x	1,4	98,6
503	Alkersleben	Anzahl	291	233	1	232
		%	x	80,1	0,4	99,6
504	Altenfeld	Anzahl	977	657	12	645
		%	x	67,2	1,8	98,2
505	Angelroda	Anzahl	374	277	14	263
		%	x	74,1	5,1	94,9
506	Arnstadt, Stadt ³⁾	Anzahl	21 249	15 566	325	15 241
		%	x	73,3	2,1	97,9
507	Böhlen	Anzahl	608	476	17	459
		%	x	78,3	3,6	96,4
508	Bösleben-Wüllersleben	Anzahl	561	426	6	420
		%	x	75,9	1,4	98,6
509	Dornheim	Anzahl	489	351	5	346
		%	x	71,8	1,4	98,6
510	Elgersburg	Anzahl	1 031	729	11	718
		%	x	70,7	1,5	98,5
511	Elleben	Anzahl	789	597	14	583
		%	x	75,7	2,3	97,7
512	Elxleben	Anzahl	519	372	13	359
		%	x	71,7	3,5	96,5
513	Frankenhain	Anzahl	751	530	12	518
		%	x	70,6	2,3	97,7
514	Frauenwald	Anzahl	940	653	20	633
		%	x	69,5	3,1	96,9
515	Friedersdorf	Anzahl	193	129	1	128
		%	x	66,8	0,8	99,2
516	Gehlberg	Anzahl	562	361	8	353
		%	x	64,2	2,2	97,8
517	Gehren, Stadt	Anzahl	3 134	2 155	58	2 097
		%	x	68,8	2,7	97,3
518	Geraberg	Anzahl	2 245	1 607	37	1 570
		%	x	71,6	2,3	97,7
519	Geschwenda	Anzahl	1 969	1 343	44	1 299
		%	x	68,2	3,3	96,7
520	Gillersdorf	Anzahl	284	210	8	202
		%	x	73,9	3,8	96,2
521	Gossel	Anzahl	458	337	10	327
		%	x	73,6	3,0	97,0
522	Gräfenroda	Anzahl	3 039	2 020	53	1 967
		%	x	66,5	2,6	97,4
523	Großbreitenbach, Stadt	Anzahl	2 518	1 677	47	1 630
		%	x	66,6	2,8	97,2
524	Herschorf	Anzahl	862	678	16	662
		%	x	78,7	2,4	97,6
525	Ichtershausen	Anzahl	3 320	2 211	56	2 155
		%	x	66,6	2,5	97,5

1) Einzelbewerber, FAMILIE, PBC – 2) soweit nicht eindeutig einer Gemeinde zuordenbar – 3) einschließlich Briefwahlresultat



Von den gültigen Erststimmen entfallen auf										Lfd. Nr.
SPD	Die Linke.	CDU	FDP	GRÜNE	NPD	GRAUE	REP	MLPD	Sonstige	
373	261	307	51	30	46	-	-	-	2	494
34,9	24,4	28,7	4,8	2,8	4,3	-	-	-	0,2	
187	105	119	10	5	16	-	-	-	1	495
42,2	23,7	26,9	2,3	1,1	3,6	-	-	-	0,2	
198	85	130	24	5	14	-	-	-	4	496
43,0	18,5	28,3	5,2	1,1	3,0	-	-	-	0,9	
45	36	16	6	1	12	-	-	-	-	497
38,8	31,0	13,8	5,2	0,9	10,3	-	-	-	-	
134	71	66	15	4	10	-	-	-	-	498
44,7	23,7	22,0	5,0	1,3	3,3	-	-	-	-	
353	231	280	38	15	43	-	-	-	5	499
36,6	23,9	29,0	3,9	1,6	4,5	-	-	-	0,5	
64	55	83	9	3	8	-	-	-	1	500
28,7	24,7	37,2	4,0	1,3	3,6	-	-	-	0,4	
27 405	15 926	20 777	3 417	1 934	3 394	-	-	-	610	501
37,3	21,7	28,3	4,7	2,6	4,6	-	-	-	0,8	
1 927	1 033	1 588	213	130	164	-	-	-	54	502
37,7	20,2	31,1	4,2	2,5	3,2	-	-	-	1,1	
72	42	78	15	6	14	-	-	-	5	503
31,0	18,1	33,6	6,5	2,6	6,0	-	-	-	2,2	
256	147	176	20	10	33	-	-	-	3	504
39,7	22,8	27,3	3,1	1,6	5,1	-	-	-	0,5	
88	55	89	8	10	13	-	-	-	-	505
33,5	20,9	33,8	3,0	3,8	4,9	-	-	-	-	
6 390	3 271	3 624	743	391	681	-	-	-	141	506
41,9	21,5	23,8	4,9	2,6	4,5	-	-	-	0,9	
132	107	175	12	4	25	-	-	-	4	507
28,8	23,3	38,1	2,6	0,9	5,4	-	-	-	0,9	
179	82	117	19	7	13	-	-	-	3	508
42,6	19,5	27,9	4,5	1,7	3,1	-	-	-	0,7	
152	73	84	16	6	14	-	-	-	1	509
43,9	21,1	24,3	4,6	1,7	4,0	-	-	-	0,3	
228	154	269	29	13	22	-	-	-	3	510
31,8	21,4	37,5	4,0	1,8	3,1	-	-	-	0,4	
201	94	209	32	32	9	-	-	-	6	511
34,5	16,1	35,8	5,5	5,5	1,5	-	-	-	1,0	
120	79	104	23	8	19	-	-	-	6	512
33,4	22,0	29,0	6,4	2,2	5,3	-	-	-	1,7	
229	102	148	16	3	19	-	-	-	1	513
44,2	19,7	28,6	3,1	0,6	3,7	-	-	-	0,2	
201	121	238	35	9	25	-	-	-	4	514
31,8	19,1	37,6	5,5	1,4	3,9	-	-	-	0,6	
30	30	40	10	-	16	-	-	-	2	515
23,4	23,4	31,3	7,8	-	12,5	-	-	-	1,6	
133	102	73	14	7	21	-	-	-	3	516
37,7	28,9	20,7	4,0	2,0	5,9	-	-	-	0,8	
694	511	595	89	35	162	-	-	-	11	517
33,1	24,4	28,4	4,2	1,7	7,7	-	-	-	0,5	
468	408	469	113	31	70	-	-	-	11	518
29,8	26,0	29,9	7,2	2,0	4,5	-	-	-	0,7	
462	255	408	62	17	89	-	-	-	6	519
35,6	19,6	31,4	4,8	1,3	6,9	-	-	-	0,5	
70	32	75	11	5	8	-	-	-	1	520
34,7	15,8	37,1	5,4	2,5	4,0	-	-	-	0,5	
109	84	92	15	8	12	-	-	-	7	521
33,3	25,7	28,1	4,6	2,4	3,7	-	-	-	2,1	
759	443	520	87	35	102	-	-	-	21	522
38,6	22,5	26,4	4,4	1,8	5,2	-	-	-	1,1	
548	417	440	75	23	121	-	-	-	6	523
33,6	25,6	27,0	4,6	1,4	7,4	-	-	-	0,4	
192	119	252	37	11	48	-	-	-	3	524
29,0	18,0	38,1	5,6	1,7	7,3	-	-	-	0,5	
807	468	628	101	46	96	-	-	-	9	525
37,4	21,7	29,1	4,7	2,1	4,5	-	-	-	0,4	



8. Ergebnisse der Gemeinden

8.1 Erststimmen nach Gemeinden

Lfd. Nr.	Wahlkreis Landkreis Briefwahl Gemeinde	Einheit	Wahl- berechtigte	Wähler — Wahl- beteiligung	Erststimmen	
					ungültige	gültige
526	Ilmenau, Stadt ³⁾	Anzahl	21 805	16 645	383	16 262
		%	x	76,3	2,3	97,7
527	Ilmtal	Anzahl	3 481	2 319	50	2 269
		%	x	66,6	2,2	97,8
528	Kirchheim	Anzahl	1 011	686	15	671
		%	x	67,9	2,2	97,8
529	Langewiesen, Stadt	Anzahl	3 199	2 176	64	2 112
		%	x	68,0	2,9	97,1
530	Liebenstein	Anzahl	353	262	11	251
		%	x	74,2	4,2	95,8
531	Martinroda	Anzahl	788	580	13	567
		%	x	73,6	2,2	97,8
532	Möhrenbach	Anzahl	648	467	15	452
		%	x	72,1	3,2	96,8
533	Neusiß	Anzahl	221	173	7	166
		%	x	78,3	4,0	96,0
534	Neustadt am Rennsteig	Anzahl	1 016	689	15	674
		%	x	67,8	2,2	97,8
535	Osthausen-Wülfershausen	Anzahl	445	309	5	304
		%	x	69,4	1,6	98,4
536	Pennewitz	Anzahl	533	374	9	365
		%	x	70,2	2,4	97,6
537	Plaue, Stadt	Anzahl	1 675	1 168	28	1 140
		%	x	69,7	2,4	97,6
538	Rockhausen	Anzahl	241	180	3	177
		%	x	74,7	1,7	98,3
539	Schmiedefeld am Rennsteig	Anzahl	1 668	991	23	968
		%	x	59,4	2,3	97,7
540	Stadtilm, Stadt	Anzahl	4 335	2 750	50	2 700
		%	x	63,4	1,8	98,2
541	Stützerbach	Anzahl	1 458	935	26	909
		%	x	64,1	2,8	97,2
542	Wachsenburggemeinde	Anzahl	2 164	1 561	43	1 518
		%	x	72,1	2,8	97,2
543	Wildenspring	Anzahl	208	156	4	152
		%	x	75,0	2,6	97,4
544	Wipfratal	Anzahl	2 365	1 548	22	1 526
		%	x	65,5	1,4	98,6
545	Witzleben	Anzahl	599	463	23	440
		%	x	77,3	5,0	95,0
546	Wolfsberg	Anzahl	2 833	1 989	65	1 924
		%	x	70,2	3,3	96,7
547	Wahlkreis: 194 Erfurt – Weimar – Weimarer Land II	Anzahl	223 315	169 272	3 221	166 051
		%	x	75,8	1,9	98,1
548	Stadt Erfurt ³⁾	Anzahl	165 965	125 466	2 451	123 015
		%	x	75,6	2,0	98,0
549	Stadt Weimar ³⁾	Anzahl	51 699	39 219	674	38 545
		%	x	75,9	1,7	98,3
550	Landkreis: Weimarer Land (sofern Wahlkreis 194)	Anzahl	5 651	4 587	96	4 491
		%	x	81,2	2,1	97,9
551	Briefwählergebnis ²⁾	Anzahl	x	367	4	363
		%	x	x	1,1	98,9
552	Bechstetstraß	Anzahl	239	187	2	185
		%	x	78,2	1,1	98,9
553	Daasdorf a. Berge	Anzahl	219	178	3	175
		%	x	81,3	1,7	98,3
554	Gutendorf	Anzahl	183	118	4	114
		%	x	64,5	3,4	96,6
555	Hopfgarten	Anzahl	630	440	18	422
		%	x	69,8	4,1	95,9
556	Isseroda	Anzahl	446	329	9	320
		%	x	73,8	2,7	97,3
557	Mönchenholzhausen	Anzahl	1 358	1 034	20	1 014
		%	x	76,1	1,9	98,1

1) Einzelbewerber, FAMILIE, PBC – 2) soweit nicht eindeutig einer Gemeinde zuordenbar – 3) einschließlich Briefwählergebnis



Von den gültigen Erststimmen entfallen auf										Lfd. Nr.
SPD	Die Linke.	CDU	FDP	GRÜNE	NPD	GRAUE	REP	MLPD	Sonstige	
6 115	3 709	4 356	695	656	616	-	-	-	115	526
37,6	22,8	26,8	4,3	4,0	3,8	-	-	-	0,7	
772	421	754	126	51	128	-	-	-	17	527
34,0	18,6	33,2	5,6	2,2	5,6	-	-	-	0,7	
240	109	246	33	17	22	-	-	-	4	528
35,8	16,2	36,7	4,9	2,5	3,3	-	-	-	0,6	
732	498	617	86	61	99	-	-	-	19	529
34,7	23,6	29,2	4,1	2,9	4,7	-	-	-	0,9	
98	49	70	11	1	10	-	-	-	12	530
39,0	19,5	27,9	4,4	0,4	4,0	-	-	-	4,8	
185	111	194	24	16	25	-	-	-	12	531
32,6	19,6	34,2	4,2	2,8	4,4	-	-	-	2,1	
181	107	114	16	5	27	-	-	-	2	532
40,0	23,7	25,2	3,5	1,1	6,0	-	-	-	0,4	
80	32	32	5	4	11	-	-	-	2	533
48,2	19,3	19,3	3,0	2,4	6,6	-	-	-	1,2	
257	152	195	21	7	39	-	-	-	3	534
38,1	22,6	28,9	3,1	1,0	5,8	-	-	-	0,4	
111	67	81	21	7	17	-	-	-	-	535
36,5	22,0	26,6	6,9	2,3	5,6	-	-	-	-	
108	70	131	20	8	27	-	-	-	1	536
29,6	19,2	35,9	5,5	2,2	7,4	-	-	-	0,3	
419	252	302	54	22	48	-	-	-	43	537
36,8	22,1	26,5	4,7	1,9	4,2	-	-	-	3,8	
66	44	46	8	8	5	-	-	-	-	538
37,3	24,9	26,0	4,5	4,5	2,8	-	-	-	-	
320	208	349	30	23	32	-	-	-	6	539
33,1	21,5	36,1	3,1	2,4	3,3	-	-	-	0,6	
1 074	553	737	159	72	90	-	-	-	15	540
39,8	20,5	27,3	5,9	2,7	3,3	-	-	-	0,6	
336	229	264	34	16	28	-	-	-	2	541
37,0	25,2	29,0	3,7	1,8	3,1	-	-	-	0,2	
549	304	459	68	35	88	-	-	-	15	542
36,2	20,0	30,2	4,5	2,3	5,8	-	-	-	1,0	
44	34	54	2	4	14	-	-	-	-	543
28,9	22,4	35,5	1,3	2,6	9,2	-	-	-	-	
593	318	427	88	38	48	-	-	-	14	544
38,9	20,8	28,0	5,8	2,5	3,1	-	-	-	0,9	
140	79	142	30	11	33	-	-	-	5	545
31,8	18,0	32,3	6,8	2,5	7,5	-	-	-	1,1	
538	351	716	91	25	191	-	-	-	12	546
28,0	18,2	37,2	4,7	1,3	9,9	-	-	-	0,6	
52 304	43 520	45 728	6 801	12 553	5 145	-	-	-	-	547
31,5	26,2	27,5	4,1	7,6	3,1	-	-	-	-	
38 502	33 965	33 491	4 966	8 543	3 548	-	-	-	-	548
31,3	27,6	27,2	4,0	6,9	2,9	-	-	-	-	
12 432	8 554	10 752	1 613	3 822	1 372	-	-	-	-	549
32,3	22,2	27,9	4,2	9,9	3,6	-	-	-	-	
1 370	1 001	1 485	222	188	225	-	-	-	-	550
30,5	22,3	33,1	4,9	4,2	5,0	-	-	-	-	
101	81	123	24	23	11	-	-	-	-	551
27,8	22,3	33,9	6,6	6,3	3,0	-	-	-	-	
82	27	45	10	11	10	-	-	-	-	552
44,3	14,6	24,3	5,4	5,9	5,4	-	-	-	-	
46	38	64	8	3	16	-	-	-	-	553
26,3	21,7	36,6	4,6	1,7	9,1	-	-	-	-	
27	29	38	3	6	11	-	-	-	-	554
23,7	25,4	33,3	2,6	5,3	9,6	-	-	-	-	
150	88	123	20	10	31	-	-	-	-	555
35,5	20,9	29,1	4,7	2,4	7,3	-	-	-	-	
97	70	108	17	18	10	-	-	-	-	556
30,3	21,9	33,8	5,3	5,6	3,1	-	-	-	-	
287	256	343	48	39	41	-	-	-	-	557
28,3	25,2	33,8	4,7	3,8	4,0	-	-	-	-	



8. Ergebnisse der Gemeinden

8.1 Erststimmen nach Gemeinden

Lfd. Nr.	Wahlkreis Landkreis Briefwahl Gemeinde	Einheit	Wahl- berechtigte	Wähler — Wahl- beteiligung	Erststimmen	
					ungültige	gültige
558	Niederzimmern	Anzahl %	840 x	634 75,5	9 1,4	625 98,6
559	Nohra	Anzahl %	1 074 x	787 73,3	12 1,5	775 98,5
560	Ottstedt a. Berge	Anzahl %	204 x	175 85,8	8 4,6	167 95,4
561	Troistedt	Anzahl %	181 x	130 71,8	5 3,8	125 96,2
562	Utzberg	Anzahl %	277 x	208 75,1	2 1,0	206 99,0
563	Wahlkreis: 195 Gera – Jena – Saale-Holzland-Kreis	Anzahl %	248 530 x	190 472 76,6	3 248 1,7	187 224 98,3
564	Stadt Gera ³⁾	Anzahl %	88 281 x	65 210 73,9	1 193 1,8	64 017 98,2
565	Stadt Jena ³⁾	Anzahl %	84 117 x	65 811 78,2	892 1,4	64 919 98,6
566	Landkreis: Saale-Holzland-Kreis	Anzahl %	76 132 x	59 451 78,1	1 163 2,0	58 288 98,0
567	Briefwahlergebnis ²⁾	Anzahl %	x x	7 090 x	100 1,4	6 990 98,6
568	Albersdorf	Anzahl %	239 x	168 70,3	2 1,2	166 98,8
569	Altenberga	Anzahl %	627 x	490 78,1	8 1,6	482 98,4
570	Bad Klosterlausnitz	Anzahl %	3 012 x	1 940 64,4	24 1,2	1 916 98,8
571	Bibra	Anzahl %	234 x	184 78,6	3 1,6	181 98,4
572	Bobeck	Anzahl %	282 x	217 77,0	7 3,2	210 96,8
573	Bollberg	Anzahl %	256 x	188 73,4	3 1,6	185 98,4
574	Bremsnitz	Anzahl %	132 x	110 83,3	1 0,9	109 99,1
575	Bucha	Anzahl %	965 x	732 75,9	13 1,8	719 98,2
576	Bürgel, Stadt	Anzahl %	2 774 x	1 971 71,1	29 1,5	1 942 98,5
577	Camburg, Stadt	Anzahl %	2 511 x	1 642 65,4	36 2,2	1 606 97,8
578	Crossen an der Elster	Anzahl %	1 705 x	1 188 69,7	19 1,6	1 169 98,4
579	Dornburg/Saale, Stadt	Anzahl %	772 x	543 70,3	14 2,6	529 97,4
580	Dorndorf-Steudnitz	Anzahl %	1 620 x	1 112 68,6	33 3,0	1 079 97,0
581	Eichenberg	Anzahl %	385 x	260 67,5	4 1,5	256 98,5
582	Eineborn	Anzahl %	306 x	237 77,5	4 1,7	233 98,3
583	Eisenberg, Stadt	Anzahl %	9 474 x	5 967 63,0	134 2,2	5 833 97,8
584	Frauenprießnitz	Anzahl %	882 x	639 72,4	16 2,5	623 97,5
585	Freienorla	Anzahl %	291 x	215 73,9	1 0,5	214 99,5
586	Geisenhain	Anzahl %	180 x	133 73,9	7 5,3	126 94,7
587	Gneus	Anzahl %	138 x	95 68,8	1 1,1	94 98,9
588	Golmsdorf	Anzahl %	591 x	430 72,8	1 0,2	429 99,8
589	Gösen	Anzahl %	182 x	133 73,1	3 2,3	130 97,7

1) Einzelbewerber, FAMILIE, PBC – 2) soweit nicht eindeutig einer Gemeinde zuordenbar – 3) einschließlich Briefwahlergebnis



Von den gültigen Erststimmen entfallen auf										Lfd. Nr.
SPD	Die Linke.	CDU	FDP	GRÜNE	NPD	GRAUE	REP	MLPD	Sonstige	
207	118	229	27	16	28	-	-	-	-	558
33,1	18,9	36,6	4,3	2,6	4,5	-	-	-	-	
230	185	239	48	39	34	-	-	-	-	559
29,7	23,9	30,8	6,2	5,0	4,4	-	-	-	-	
49	39	48	9	12	10	-	-	-	-	560
29,3	23,4	28,7	5,4	7,2	6,0	-	-	-	-	
27	21	60	2	3	12	-	-	-	-	561
21,6	16,8	48,0	1,6	2,4	9,6	-	-	-	-	
67	49	65	6	8	11	-	-	-	-	562
32,5	23,8	31,6	2,9	3,9	5,3	-	-	-	-	
59 508	55 080	45 982	10 970	9 155	6 529	-	-	-	-	563
31,8	29,4	24,6	5,9	4,9	3,5	-	-	-	-	
18 306	22 826	15 221	3 345	1 934	2 385	-	-	-	-	564
28,6	35,7	23,8	5,2	3,0	3,7	-	-	-	-	
24 879	15 428	13 514	4 049	5 377	1 672	-	-	-	-	565
38,3	23,8	20,8	6,2	8,3	2,6	-	-	-	-	
16 323	16 826	17 247	3 576	1 844	2 472	-	-	-	-	566
28,0	28,9	29,6	6,1	3,2	4,2	-	-	-	-	
2 081	2 043	2 051	397	277	141	-	-	-	-	567
29,8	29,2	29,3	5,7	4,0	2,0	-	-	-	-	
50	45	57	5	2	7	-	-	-	-	568
30,1	27,1	34,3	3,0	1,2	4,2	-	-	-	-	
147	97	151	49	11	27	-	-	-	-	569
30,5	20,1	31,3	10,2	2,3	5,6	-	-	-	-	
498	553	592	136	81	56	-	-	-	-	570
26,0	28,9	30,9	7,1	4,2	2,9	-	-	-	-	
49	27	84	7	8	6	-	-	-	-	571
27,1	14,9	46,4	3,9	4,4	3,3	-	-	-	-	
65	46	77	10	8	4	-	-	-	-	572
31,0	21,9	36,7	4,8	3,8	1,9	-	-	-	-	
49	32	81	15	4	4	-	-	-	-	573
26,5	17,3	43,8	8,1	2,2	2,2	-	-	-	-	
34	18	48	6	3	-	-	-	-	-	574
31,2	16,5	44,0	5,5	2,8	-	-	-	-	-	
201	190	224	44	25	35	-	-	-	-	575
28,0	26,4	31,2	6,1	3,5	4,9	-	-	-	-	
567	577	548	93	74	83	-	-	-	-	576
29,2	29,7	28,2	4,8	3,8	4,3	-	-	-	-	
499	412	482	100	46	67	-	-	-	-	577
31,1	25,7	30,0	6,2	2,9	4,2	-	-	-	-	
297	342	394	63	23	50	-	-	-	-	578
25,4	29,3	33,7	5,4	2,0	4,3	-	-	-	-	
127	167	167	32	12	24	-	-	-	-	579
24,0	31,6	31,6	6,0	2,3	4,5	-	-	-	-	
313	328	268	70	40	60	-	-	-	-	580
29,0	30,4	24,8	6,5	3,7	5,6	-	-	-	-	
54	88	81	7	8	18	-	-	-	-	581
21,1	34,4	31,6	2,7	3,1	7,0	-	-	-	-	
62	67	57	36	2	9	-	-	-	-	582
26,6	28,8	24,5	15,5	0,9	3,9	-	-	-	-	
1 576	1 871	1 674	319	143	250	-	-	-	-	583
27,0	32,1	28,7	5,5	2,5	4,3	-	-	-	-	
177	205	160	41	11	29	-	-	-	-	584
28,4	32,9	25,7	6,6	1,8	4,7	-	-	-	-	
55	47	84	14	8	6	-	-	-	-	585
25,7	22,0	39,3	6,5	3,7	2,8	-	-	-	-	
34	29	48	8	5	2	-	-	-	-	586
27,0	23,0	38,1	6,3	4,0	1,6	-	-	-	-	
25	18	47	1	2	1	-	-	-	-	587
26,6	19,1	50,0	1,1	2,1	1,1	-	-	-	-	
141	94	136	24	19	15	-	-	-	-	588
32,9	21,9	31,7	5,6	4,4	3,5	-	-	-	-	
38	30	46	4	1	11	-	-	-	-	589
29,2	23,1	35,4	3,1	0,8	8,5	-	-	-	-	



8. Ergebnisse der Gemeinden

8.1 Erststimmen nach Gemeinden

Lfd. Nr.	Wahlkreis Landkreis Briefwahl Gemeinde	Einheit	Wahl- berechtigte	Wähler — Wahl- beteiligung	Erststimmen	
					ungültige	gültige
590	Graitschen b. Bürgel	Anzahl	349	273	4	269
		%	x	78,2	1,5	98,5
591	Großbockedra	Anzahl	169	129	3	126
		%	x	76,3	2,3	97,7
592	Großeutersdorf	Anzahl	250	183	8	175
		%	x	73,2	4,4	95,6
593	Großlöbichau	Anzahl	648	506	8	498
		%	x	78,1	1,6	98,4
594	Großpürschütz	Anzahl	356	258	3	255
		%	x	72,5	1,2	98,8
595	Gumperda	Anzahl	351	283	7	276
		%	x	80,6	2,5	97,5
596	Hainichen	Anzahl	183	132	2	130
		%	x	72,1	1,5	98,5
597	Hainspitz	Anzahl	598	412	5	407
		%	x	68,9	1,2	98,8
598	Hartmannsdorf	Anzahl	686	469	10	459
		%	x	68,4	2,1	97,9
599	Heideland	Anzahl	1 780	1 317	33	1 284
		%	x	74,0	2,5	97,5
600	Hermisdorf, Stadt	Anzahl	7 188	4 603	102	4 501
		%	x	64,0	2,2	97,8
601	Hummelshain	Anzahl	584	338	7	331
		%	x	57,9	2,1	97,9
602	Jenalöbnitz	Anzahl	119	101	1	100
		%	x	84,9	1,0	99,0
603	Kahla, Stadt	Anzahl	6 272	3 888	83	3 805
		%	x	62,0	2,1	97,9
604	Karlsdorf	Anzahl	97	72	-	72
		%	x	74,2	-	100,0
605	Kleinbockedra	Anzahl	39	25	1	24
		%	x	64,1	4,0	96,0
606	Kleinebersdorf	Anzahl	157	129	4	125
		%	x	82,2	3,1	96,9
607	Kleineutersdorf	Anzahl	349	259	5	254
		%	x	74,2	1,9	98,1
608	Laasdorf	Anzahl	449	329	1	328
		%	x	73,3	0,3	99,7
609	Lehesten	Anzahl	668	522	8	514
		%	x	78,1	1,5	98,5
610	Lindig	Anzahl	238	183	3	180
		%	x	76,9	1,6	98,4
611	Lippersdorf-Erdmannsdorf	Anzahl	427	309	4	305
		%	x	72,4	1,3	98,7
612	Löberschütz	Anzahl	139	113	6	107
		%	x	81,3	5,3	94,7
613	Mertendorf	Anzahl	135	101	6	95
		%	x	74,8	5,9	94,1
614	Meusebach	Anzahl	86	72	1	71
		%	x	83,7	1,4	98,6
615	Milda	Anzahl	663	543	8	535
		%	x	81,9	1,5	98,5
616	Möckern	Anzahl	113	86	4	82
		%	x	76,1	4,7	95,3
617	Mörsdorf	Anzahl	379	310	9	301
		%	x	81,8	2,9	97,1
618	Nausnitz	Anzahl	57	38	2	36
		%	x	66,7	5,3	94,7
619	Neuengönna	Anzahl	535	387	13	374
		%	x	72,3	3,4	96,6
620	Oberbodnitz	Anzahl	223	170	3	167
		%	x	76,2	1,8	98,2
621	Orlamünde, Stadt	Anzahl	1 089	775	16	759
		%	x	71,2	2,1	97,9
622	Ottendorf	Anzahl	386	261	8	253
		%	x	67,6	3,1	96,9

1) Einzelbewerber, FAMILIE, PBC – 2) soweit nicht eindeutig einer Gemeinde zuordenbar – 3) einschließlich Briefwählergebnis



Von den gültigen Erststimmen entfallen auf										Lfd. Nr.
SPD	Die Linke.	CDU	FDP	GRÜNE	NPD	GRAUE	REP	MLPD	Sonstige	
60	79	84	19	14	13	-	-	-	-	590
22,3	29,4	31,2	7,1	5,2	4,8	-	-	-	-	
33	29	51	2	2	9	-	-	-	-	591
26,2	23,0	40,5	1,6	1,6	7,1	-	-	-	-	
56	45	56	12	5	1	-	-	-	-	592
32,0	25,7	32,0	6,9	2,9	0,6	-	-	-	-	
161	135	128	41	10	23	-	-	-	-	593
32,3	27,1	25,7	8,2	2,0	4,6	-	-	-	-	
71	46	86	20	15	17	-	-	-	-	594
27,8	18,0	33,7	7,8	5,9	6,7	-	-	-	-	
89	68	84	15	9	11	-	-	-	-	595
32,2	24,6	30,4	5,4	3,3	4,0	-	-	-	-	
46	35	27	15	4	3	-	-	-	-	596
35,4	26,9	20,8	11,5	3,1	2,3	-	-	-	-	
112	123	116	25	14	17	-	-	-	-	597
27,5	30,2	28,5	6,1	3,4	4,2	-	-	-	-	
109	178	108	32	9	23	-	-	-	-	598
23,7	38,8	23,5	7,0	2,0	5,0	-	-	-	-	
266	392	498	54	26	48	-	-	-	-	599
20,7	30,5	38,8	4,2	2,0	3,7	-	-	-	-	
1 346	1 494	1 125	256	143	137	-	-	-	-	600
29,9	33,2	25,0	5,7	3,2	3,0	-	-	-	-	
97	93	96	19	6	20	-	-	-	-	601
29,3	28,1	29,0	5,7	1,8	6,0	-	-	-	-	
33	16	27	9	8	7	-	-	-	-	602
33,0	16,0	27,0	9,0	8,0	7,0	-	-	-	-	
1 133	1 159	906	242	97	268	-	-	-	-	603
29,8	30,5	23,8	6,4	2,5	7,0	-	-	-	-	
29	14	19	4	1	5	-	-	-	-	604
40,3	19,4	26,4	5,6	1,4	6,9	-	-	-	-	
8	4	6	5	-	1	-	-	-	-	605
33,3	16,7	25,0	20,8	-	4,2	-	-	-	-	
41	29	31	8	3	13	-	-	-	-	606
32,8	23,2	24,8	6,4	2,4	10,4	-	-	-	-	
81	59	91	14	6	3	-	-	-	-	607
31,9	23,2	35,8	5,5	2,4	1,2	-	-	-	-	
109	77	94	19	15	14	-	-	-	-	608
33,2	23,5	28,7	5,8	4,6	4,3	-	-	-	-	
147	88	175	51	25	28	-	-	-	-	609
28,6	17,1	34,0	9,9	4,9	5,4	-	-	-	-	
45	67	45	13	1	9	-	-	-	-	610
25,0	37,2	25,0	7,2	0,6	5,0	-	-	-	-	
80	82	108	13	13	9	-	-	-	-	611
26,2	26,9	35,4	4,3	4,3	3,0	-	-	-	-	
37	33	17	13	4	3	-	-	-	-	612
34,6	30,8	15,9	12,1	3,7	2,8	-	-	-	-	
30	20	25	10	5	5	-	-	-	-	613
31,6	21,1	26,3	10,5	5,3	5,3	-	-	-	-	
22	13	19	3	4	10	-	-	-	-	614
31,0	18,3	26,8	4,2	5,6	14,1	-	-	-	-	
151	142	176	36	17	13	-	-	-	-	615
28,2	26,5	32,9	6,7	3,2	2,4	-	-	-	-	
25	19	27	6	1	4	-	-	-	-	616
30,5	23,2	32,9	7,3	1,2	4,9	-	-	-	-	
82	77	76	48	6	12	-	-	-	-	617
27,2	25,6	25,2	15,9	2,0	4,0	-	-	-	-	
16	9	9	-	1	1	-	-	-	-	618
44,4	25,0	25,0	-	2,8	2,8	-	-	-	-	
104	93	95	28	24	30	-	-	-	-	619
27,8	24,9	25,4	7,5	6,4	8,0	-	-	-	-	
34	41	68	11	3	10	-	-	-	-	620
20,4	24,6	40,7	6,6	1,8	6,0	-	-	-	-	
177	227	248	42	26	39	-	-	-	-	621
23,3	29,9	32,7	5,5	3,4	5,1	-	-	-	-	
65	83	87	7	6	5	-	-	-	-	622
25,7	32,8	34,4	2,8	2,4	2,0	-	-	-	-	



8. Ergebnisse der Gemeinden

8.1 Erststimmen nach Gemeinden

Lfd. Nr.	Wahlkreis Landkreis Briefwahl Gemeinde	Einheit	Wahl- berechtigte	Wähler — Wahl- beteiligung	Erststimmen	
					ungültige	gültige
623	Petersberg	Anzahl	248	161	2	159
		%	x	64,9	1,2	98,8
624	Poxdorf	Anzahl	88	48	2	46
		%	x	54,5	4,2	95,8
625	Quirla	Anzahl	460	305	4	301
		%	x	66,3	1,3	98,7
626	Rattelsdorf	Anzahl	75	64	2	62
		%	x	85,3	3,1	96,9
627	Rauda	Anzahl	310	219	9	210
		%	x	70,6	4,1	95,9
628	Rauschwitz	Anzahl	212	145	2	143
		%	x	68,4	1,4	98,6
629	Rausdorf	Anzahl	155	112	3	109
		%	x	72,3	2,7	97,3
630	Reichenbach	Anzahl	855	641	12	629
		%	x	75,0	1,9	98,1
631	Reinstädt	Anzahl	468	357	9	348
		%	x	76,3	2,5	97,5
632	Renthendorf	Anzahl	411	286	6	280
		%	x	69,6	2,1	97,9
633	Rothenstein	Anzahl	1 160	906	14	892
		%	x	78,1	1,5	98,5
634	Ruttersdorf-Lotschen	Anzahl	296	216	3	213
		%	x	73,0	1,4	98,6
635	Scheiditz	Anzahl	55	44	1	43
		%	x	80,0	2,3	97,7
636	Schkölen, Stadt	Anzahl	2 456	1 672	30	1 642
		%	x	68,1	1,8	98,2
637	Schleifreisen	Anzahl	396	291	5	286
		%	x	73,5	1,7	98,3
638	Schlöben	Anzahl	775	583	6	577
		%	x	75,2	1,0	99,0
639	Schöngleina	Anzahl	408	254	1	253
		%	x	62,3	0,4	99,6
640	Schöps	Anzahl	263	218	8	210
		%	x	82,9	3,7	96,3
641	Seitenroda	Anzahl	189	140	4	136
		%	x	74,1	2,9	97,1
642	Serba	Anzahl	661	485	8	477
		%	x	73,4	1,6	98,4
643	Silbitz	Anzahl	611	440	9	431
		%	x	72,0	2,0	98,0
644	St.Gangloff	Anzahl	1 104	792	26	766
		%	x	71,7	3,3	96,7
645	Stadtroda, Stadt	Anzahl	5 292	3 468	70	3 398
		%	x	65,5	2,0	98,0
646	Sulza	Anzahl	263	181	4	177
		%	x	68,8	2,2	97,8
647	Tautenburg	Anzahl	268	220	4	216
		%	x	82,1	1,8	98,2
648	Tautendorf	Anzahl	150	129	3	126
		%	x	86,0	2,3	97,7
649	Tautenhain	Anzahl	1 056	733	14	719
		%	x	69,4	1,9	98,1
650	Thierschneck	Anzahl	109	77	4	73
		%	x	70,6	5,2	94,8
651	Tissa	Anzahl	117	96	3	93
		%	x	82,1	3,1	96,9
652	Tröbnitz	Anzahl	408	286	3	283
		%	x	70,1	1,0	99,0
653	Trockenborn-Wolfersdorf	Anzahl	562	459	7	452
		%	x	81,7	1,5	98,5
654	Unterbodnitz	Anzahl	172	142	2	140
		%	x	82,6	1,4	98,6
655	Waldeck	Anzahl	228	170	6	164
		%	x	74,6	3,5	96,5

1) Einzelbewerber, FAMILIE, PBC – 2) soweit nicht eindeutig einer Gemeinde zuordenbar – 3) einschließlich Briefwählergebnis



Von den gültigen Erststimmen entfallen auf										Lfd. Nr.
SPD	Die Linke.	CDU	FDP	GRÜNE	NPD	GRAUE	REP	MLPD	Sonstige	
41	49	50	7	6	6	-	-	-	-	623
25,8	30,8	31,4	4,4	3,8	3,8	-	-	-	-	
10	12	20	3	1	-	-	-	-	-	624
21,7	26,1	43,5	6,5	2,2	-	-	-	-	-	
83	88	76	30	10	14	-	-	-	-	625
27,6	29,2	25,2	10,0	3,3	4,7	-	-	-	-	
14	11	24	8	1	4	-	-	-	-	626
22,6	17,7	38,7	12,9	1,6	6,5	-	-	-	-	
52	69	60	14	2	13	-	-	-	-	627
24,8	32,9	28,6	6,7	1,0	6,2	-	-	-	-	
26	39	62	9	3	4	-	-	-	-	628
18,2	27,3	43,4	6,3	2,1	2,8	-	-	-	-	
35	38	24	11	-	1	-	-	-	-	629
32,1	34,9	22,0	10,1	-	0,9	-	-	-	-	
166	147	259	27	7	23	-	-	-	-	630
26,4	23,4	41,2	4,3	1,1	3,7	-	-	-	-	
111	84	106	25	4	18	-	-	-	-	631
31,9	24,1	30,5	7,2	1,1	5,2	-	-	-	-	
56	103	72	17	14	18	-	-	-	-	632
20,0	36,8	25,7	6,1	5,0	6,4	-	-	-	-	
284	211	233	70	35	59	-	-	-	-	633
31,8	23,7	26,1	7,8	3,9	6,6	-	-	-	-	
52	50	77	15	6	13	-	-	-	-	634
24,4	23,5	36,2	7,0	2,8	6,1	-	-	-	-	
12	16	10	-	2	3	-	-	-	-	635
27,9	37,2	23,3	-	4,7	7,0	-	-	-	-	
381	482	550	96	35	98	-	-	-	-	636
23,2	29,4	33,5	5,8	2,1	6,0	-	-	-	-	
60	92	111	12	3	8	-	-	-	-	637
21,0	32,2	38,8	4,2	1,0	2,8	-	-	-	-	
169	134	180	34	23	37	-	-	-	-	638
29,3	23,2	31,2	5,9	4,0	6,4	-	-	-	-	
67	86	58	10	9	23	-	-	-	-	639
26,5	34,0	22,9	4,0	3,6	9,1	-	-	-	-	
67	47	53	14	10	19	-	-	-	-	640
31,9	22,4	25,2	6,7	4,8	9,0	-	-	-	-	
37	33	50	8	2	6	-	-	-	-	641
27,2	24,3	36,8	5,9	1,5	4,4	-	-	-	-	
113	166	150	19	8	21	-	-	-	-	642
23,7	34,8	31,4	4,0	1,7	4,4	-	-	-	-	
98	151	125	29	12	16	-	-	-	-	643
22,7	35,0	29,0	6,7	2,8	3,7	-	-	-	-	
201	206	246	52	33	28	-	-	-	-	644
26,2	26,9	32,1	6,8	4,3	3,7	-	-	-	-	
1 013	980	890	232	139	144	-	-	-	-	645
29,8	28,8	26,2	6,8	4,1	4,2	-	-	-	-	
47	37	63	6	15	9	-	-	-	-	646
26,6	20,9	35,6	3,4	8,5	5,1	-	-	-	-	
66	60	42	25	10	13	-	-	-	-	647
30,6	27,8	19,4	11,6	4,6	6,0	-	-	-	-	
44	24	45	7	4	2	-	-	-	-	648
34,9	19,0	35,7	5,6	3,2	1,6	-	-	-	-	
174	243	224	50	14	14	-	-	-	-	649
24,2	33,8	31,2	7,0	1,9	1,9	-	-	-	-	
16	24	22	8	1	2	-	-	-	-	650
21,9	32,9	30,1	11,0	1,4	2,7	-	-	-	-	
35	21	29	2	6	-	-	-	-	-	651
37,6	22,6	31,2	2,2	6,5	-	-	-	-	-	
71	63	102	18	9	20	-	-	-	-	652
25,1	22,3	36,0	6,4	3,2	7,1	-	-	-	-	
112	133	165	17	15	10	-	-	-	-	653
24,8	29,4	36,5	3,8	3,3	2,2	-	-	-	-	
28	22	63	8	4	15	-	-	-	-	654
20,0	15,7	45,0	5,7	2,9	10,7	-	-	-	-	
51	40	51	10	6	6	-	-	-	-	655
31,1	24,4	31,1	6,1	3,7	3,7	-	-	-	-	



8. Ergebnisse der Gemeinden

8.1 Erststimmen nach Gemeinden

Lfd. Nr.	Wahlkreis Landkreis Briefwahl Gemeinde	Einheit	Wahl- berechtigte	Wähler — Wahl- beteiligung	Erststimmen	
					ungültige	gültige
656	Walpernhain	Anzahl	173	133	6	127
		%	x	76,9	4,5	95,5
657	Waltersdorf	Anzahl	163	131	2	129
		%	x	80,4	1,5	98,5
658	Weißbach	Anzahl	116	81	-	81
		%	x	69,8	-	100,0
659	Weißborn	Anzahl	1 114	761	8	753
		%	x	68,3	1,1	98,9
660	Wichmar	Anzahl	199	151	5	146
		%	x	75,9	3,3	96,7
661	Zimmern	Anzahl	172	145	4	141
		%	x	84,3	2,8	97,2
662	Zöllnitz	Anzahl	594	449	11	438
		%	x	75,6	2,4	97,6
663	Wahlkreis: 196 Greiz – Altenburger Land	Anzahl	190 763	144 322	3 159	141 163
		%	x	75,7	2,2	97,8
664	<i>Landkreis: Greiz</i>	Anzahl	99 427	77 216	1 654	75 562
		%	x	77,7	2,1	97,9
665	Briefwahlergebnis ²⁾	Anzahl	x	10 424	155	10 269
		%	x	x	1,5	98,5
666	Auma, Stadt	Anzahl	2 743	1 829	49	1 780
		%	x	66,7	2,7	97,3
667	Bad Köstritz, Stadt	Anzahl	3 389	2 234	43	2 191
		%	x	65,9	1,9	98,1
668	Berga/Elster, Stadt	Anzahl	3 379	2 290	61	2 229
		%	x	67,8	2,7	97,3
669	Bethenhausen	Anzahl	222	168	6	162
		%	x	75,7	3,6	96,4
670	Bocka	Anzahl	452	332	14	318
		%	x	73,5	4,2	95,8
671	Brahmenau	Anzahl	929	683	17	666
		%	x	73,5	2,5	97,5
672	Braunichswalde	Anzahl	574	466	14	452
		%	x	81,2	3,0	97,0
673	Braunsdorf	Anzahl	230	160	4	156
		%	x	69,6	2,5	97,5
674	Caaschwitz	Anzahl	589	400	11	389
		%	x	67,9	2,8	97,3
675	Crimla	Anzahl	291	217	5	212
		%	x	74,6	2,3	97,7
676	Endschütz	Anzahl	318	241	12	229
		%	x	75,8	5,0	95,0
677	Gauern	Anzahl	121	90	2	88
		%	x	74,4	2,2	97,8
678	Göhren-Döhlen	Anzahl	113	72	2	70
		%	x	63,7	2,8	97,2
679	Greiz, Stadt	Anzahl	20 559	12 452	272	12 180
		%	x	60,6	2,2	97,8
680	Großenstein	Anzahl	1192	855	18	837
		%	x	71,7	2,1	97,9
681	Hain	Anzahl	58	54	1	53
		%	x	93,1	1,9	98,1
682	Harth-Pöllnitz	Anzahl	2 802	1 933	50	1 883
		%	x	69,0	2,6	97,4
683	Hartmannsdorf	Anzahl	362	261	3	258
		%	x	72,1	1,1	98,9
684	Hilbersdorf	Anzahl	196	139	2	137
		%	x	70,9	1,4	98,6
685	Hirschfeld	Anzahl	113	83	2	81
		%	x	73,5	2,4	97,6
686	Hohenleuben, Stadt	Anzahl	1 515	901	39	862
		%	x	59,5	4,3	95,7
687	Hohenölsen	Anzahl	572	418	13	405
		%	x	73,1	3,1	96,9

1) Einzelbewerber, FAMILIE, PBC – 2) soweit nicht eindeutig einer Gemeinde zuordenbar – 3) einschließlich Briefwahlergebnis



Von den gültigen Erststimmen entfallen auf										Lfd. Nr.
SPD	Die Linke.	CDU	FDP	GRÜNE	NPD	GRAUE	REP	MLPD	Sonstige	
34	39	43	6	3	2	-	-	-	-	656
26,8	30,7	33,9	4,7	2,4	1,6	-	-	-	-	
34	35	34	9	7	10	-	-	-	-	657
26,4	27,1	26,4	7,0	5,4	7,8	-	-	-	-	
20	23	27	4	2	5	-	-	-	-	658
24,7	28,4	33,3	4,9	2,5	6,2	-	-	-	-	
202	192	248	51	19	41	-	-	-	-	659
26,8	25,5	32,9	6,8	2,5	5,4	-	-	-	-	
46	44	34	8	5	9	-	-	-	-	660
31,5	30,1	23,3	5,5	3,4	6,2	-	-	-	-	
15	32	68	10	3	13	-	-	-	-	661
10,6	22,7	48,2	7,1	2,1	9,2	-	-	-	-	
146	105	136	22	20	9	-	-	-	-	662
33,3	24,0	31,1	5,0	4,6	2,1	-	-	-	-	
42 586	36 507	44 714	7 289	3 661	6 406	-	-	-	-	663
30,2	25,9	31,7	5,2	2,6	4,5	-	-	-	-	
22 468	18 828	24 647	4 136	2 194	3 289	-	-	-	-	664
29,7	24,9	32,6	5,5	2,9	4,4	-	-	-	-	
3 382	2 420	3 356	497	348	266	-	-	-	-	665
32,9	23,6	32,7	4,8	3,4	2,6	-	-	-	-	
518	416	603	108	47	88	-	-	-	-	666
29,1	23,4	33,9	6,1	2,6	4,9	-	-	-	-	
702	564	693	85	66	81	-	-	-	-	667
32,0	25,7	31,6	3,9	3,0	3,7	-	-	-	-	
650	632	675	119	67	86	-	-	-	-	668
29,2	28,4	30,3	5,3	3,0	3,9	-	-	-	-	
53	35	42	19	2	11	-	-	-	-	669
32,7	21,6	25,9	11,7	1,2	6,8	-	-	-	-	
87	77	115	13	14	12	-	-	-	-	670
27,4	24,2	36,2	4,1	4,4	3,8	-	-	-	-	
211	163	220	32	13	27	-	-	-	-	671
31,7	24,5	33,0	4,8	2,0	4,1	-	-	-	-	
101	57	226	31	11	26	-	-	-	-	672
22,3	12,6	50,0	6,9	2,4	5,8	-	-	-	-	
48	31	48	14	4	11	-	-	-	-	673
30,8	19,9	30,8	9,0	2,6	7,1	-	-	-	-	
117	104	111	27	7	23	-	-	-	-	674
30,1	26,7	28,5	6,9	1,8	5,9	-	-	-	-	
61	65	59	10	4	13	-	-	-	-	675
28,8	30,7	27,8	4,7	1,9	6,1	-	-	-	-	
68	49	72	15	12	13	-	-	-	-	676
29,7	21,4	31,4	6,6	5,2	5,7	-	-	-	-	
20	15	33	12	-	8	-	-	-	-	677
22,7	17,0	37,5	13,6	-	9,1	-	-	-	-	
25	18	17	4	2	4	-	-	-	-	678
35,7	25,7	24,3	5,7	2,9	5,7	-	-	-	-	
3 998	3 079	3 584	584	349	586	-	-	-	-	679
32,8	25,3	29,4	4,8	2,9	4,8	-	-	-	-	
266	173	292	44	26	36	-	-	-	-	680
31,8	20,7	34,9	5,3	3,1	4,3	-	-	-	-	
15	9	19	6	3	1	-	-	-	-	681
28,3	17,0	35,8	11,3	5,7	1,9	-	-	-	-	
503	487	616	133	62	82	-	-	-	-	682
26,7	25,9	32,7	7,1	3,3	4,4	-	-	-	-	
84	41	97	12	12	12	-	-	-	-	683
32,6	15,9	37,6	4,7	4,7	4,7	-	-	-	-	
30	18	76	7	3	3	-	-	-	-	684
21,9	13,1	55,5	5,1	2,2	2,2	-	-	-	-	
22	22	27	2	3	5	-	-	-	-	685
27,2	27,2	33,3	2,5	3,7	6,2	-	-	-	-	
217	228	271	65	29	52	-	-	-	-	686
25,2	26,5	31,4	7,5	3,4	6,0	-	-	-	-	
99	120	138	28	3	17	-	-	-	-	687
24,4	29,6	34,1	6,9	0,7	4,2	-	-	-	-	



8. Ergebnisse der Gemeinden

8.1 Erststimmen nach Gemeinden

Lfd. Nr.	Wahlkreis Landkreis Briefwahl Gemeinde	Einheit	Wahl- berechtigte	Wähler — Wahl- beteiligung	Erststimmen	
					ungültige	gültige
688	Hundhaupten	Anzahl	328	228	4	224
		%	x	69,5	1,8	98,2
689	Kauern	Anzahl	376	278	1	277
		%	x	73,9	0,4	99,6
690	Korbußen	Anzahl	414	302	3	299
		%	x	72,9	1,0	99,0
691	Kraftsdorf	Anzahl	3 683	2 538	66	2 472
		%	x	68,9	2,6	97,4
692	Kühdorf	Anzahl	64	48	3	45
		%	x	75,0	6,3	93,8
693	Langenwetzendorf	Anzahl	3 188	2 279	43	2 236
		%	x	71,5	1,9	98,1
694	Langenwolschendorf	Anzahl	817	595	13	582
		%	x	72,8	2,2	97,8
695	Lederhose	Anzahl	253	180	2	178
		%	x	71,1	1,1	98,9
696	Linda b. Weida	Anzahl	410	313	6	307
		%	x	76,3	1,9	98,1
697	Lindenkreuz	Anzahl	432	301	6	295
		%	x	69,7	2,0	98,0
698	Lunzig	Anzahl	156	128	2	126
		%	x	82,1	1,6	98,4
699	Merkendorf	Anzahl	274	198	2	196
		%	x	72,3	1,0	99,0
700	Mohlsdorf	Anzahl	2 533	1 820	37	1 783
		%	x	71,9	2,0	98,0
701	Münchenbernsdorf, Stadt	Anzahl	2 869	1 836	26	1 810
		%	x	64,0	1,4	98,6
702	Neugernsdorf	Anzahl	143	116	4	112
		%	x	81,1	3,4	96,6
703	Neumühle/Elster	Anzahl	450	321	3	318
		%	x	71,3	0,9	99,1
704	Paitzdorf	Anzahl	367	274	3	271
		%	x	74,7	1,1	98,9
705	Pölzig	Anzahl	1 149	798	17	781
		%	x	69,5	2,1	97,9
706	Reichstädt	Anzahl	349	263	10	253
		%	x	75,4	3,8	96,2
707	Ronneburg, Stadt ³⁾	Anzahl	4 800	3 576	68	3 508
		%	x	74,5	1,9	98,1
708	Rückersdorf	Anzahl	707	557	9	548
		%	x	78,8	1,6	98,4
709	Saara (GRZ)	Anzahl	602	486	13	473
		%	x	80,7	2,7	97,3
710	Schömberg	Anzahl	105	76	2	74
		%	x	72,4	2,6	97,4
711	Schwaara	Anzahl	137	108	4	104
		%	x	78,8	3,7	96,3
712	Schwarzbach	Anzahl	205	161	2	159
		%	x	78,5	1,2	98,8
713	Seelingstädt	Anzahl	1 324	943	14	929
		%	x	71,2	1,5	98,5
714	Silberfeld	Anzahl	90	77	1	76
		%	x	85,6	1,3	98,7
715	Staitz	Anzahl	278	196	2	194
		%	x	70,5	1,0	99,0
716	Steinsdorf	Anzahl	606	437	8	429
		%	x	72,1	1,8	98,2
717	Teichwitz	Anzahl	107	80	2	78
		%	x	74,8	2,5	97,5
718	Teichwolframsdorf	Anzahl	2 278	1 695	28	1 667
		%	x	74,4	1,7	98,3
719	Triebes, Stadt	Anzahl	3 454	2 369	71	2 298
		%	x	68,6	3,0	97,0
720	Vogtländisches Oberland	Anzahl	2 661	1 945	49	1 896
		%	x	73,1	2,5	97,5

1) Einzelbewerber, FAMILIE, PBC – 2) soweit nicht eindeutig einer Gemeinde zuordenbar – 3) einschließlich Briefwählergebnis



Von den gültigen Erststimmen entfallen auf										Lfd. Nr.
SPD	Die Linke.	CDU	FDP	GRÜNE	NPD	GRAUE	REP	MLPD	Sonstige	
56	53	87	13	8	7	-	-	-	-	688
25,0	23,7	38,8	5,8	3,6	3,1	-	-	-	-	689
68	101	71	19	6	12	-	-	-	-	690
24,5	36,5	25,6	6,9	2,2	4,3	-	-	-	-	691
63	73	128	19	6	10	-	-	-	-	692
21,1	24,4	42,8	6,4	2,0	3,3	-	-	-	-	693
753	521	949	108	58	83	-	-	-	-	694
30,5	21,1	38,4	4,4	2,3	3,4	-	-	-	-	695
12	5	18	5	1	4	-	-	-	-	696
26,7	11,1	40,0	11,1	2,2	8,9	-	-	-	-	697
632	543	755	149	71	86	-	-	-	-	698
28,3	24,3	33,8	6,7	3,2	3,8	-	-	-	-	699
157	150	192	38	20	25	-	-	-	-	700
27,0	25,8	33,0	6,5	3,4	4,3	-	-	-	-	701
53	41	66	7	2	9	-	-	-	-	702
29,8	23,0	37,1	3,9	1,1	5,1	-	-	-	-	703
95	54	126	17	6	9	-	-	-	-	704
30,9	17,6	41,0	5,5	2,0	2,9	-	-	-	-	705
57	69	130	15	6	18	-	-	-	-	706
19,3	23,4	44,1	5,1	2,0	6,1	-	-	-	-	707
40	30	41	6	3	6	-	-	-	-	708
31,7	23,8	32,5	4,8	2,4	4,8	-	-	-	-	709
43	37	89	15	4	8	-	-	-	-	710
21,9	18,9	45,4	7,7	2,0	4,1	-	-	-	-	711
560	374	611	88	61	89	-	-	-	-	712
31,4	21,0	34,3	4,9	3,4	5,0	-	-	-	-	713
507	460	621	101	55	66	-	-	-	-	714
28,0	25,4	34,3	5,6	3,0	3,6	-	-	-	-	715
37	30	38	3	-	4	-	-	-	-	716
33,0	26,8	33,9	2,7	-	3,6	-	-	-	-	717
124	56	94	14	16	14	-	-	-	-	718
39,0	17,6	29,6	4,4	5,0	4,4	-	-	-	-	719
62	72	105	17	7	8	-	-	-	-	720
22,9	26,6	38,7	6,3	2,6	3,0	-	-	-	-	721
187	227	267	47	15	38	-	-	-	-	722
23,9	29,1	34,2	6,0	1,9	4,9	-	-	-	-	723
80	52	77	18	5	21	-	-	-	-	724
31,6	20,6	30,4	7,1	2,0	8,3	-	-	-	-	725
1 076	992	974	199	69	198	-	-	-	-	726
30,7	28,3	27,8	5,7	2,0	5,6	-	-	-	-	727
155	112	200	41	19	21	-	-	-	-	728
28,3	20,4	36,5	7,5	3,5	3,8	-	-	-	-	729
126	82	213	12	15	25	-	-	-	-	730
26,6	17,3	45,0	2,5	3,2	5,3	-	-	-	-	731
10	18	37	3	4	2	-	-	-	-	732
13,5	24,3	50,0	4,1	5,4	2,7	-	-	-	-	733
26	33	35	2	6	2	-	-	-	-	734
25,0	31,7	33,7	1,9	5,8	1,9	-	-	-	-	735
41	43	49	12	3	11	-	-	-	-	736
25,8	27,0	30,8	7,5	1,9	6,9	-	-	-	-	737
293	261	288	34	21	32	-	-	-	-	738
31,5	28,1	31,0	3,7	2,3	3,4	-	-	-	-	739
22	16	29	5	3	1	-	-	-	-	740
28,9	21,1	38,2	6,6	3,9	1,3	-	-	-	-	741
45	50	71	14	7	7	-	-	-	-	742
23,2	25,8	36,6	7,2	3,6	3,6	-	-	-	-	743
96	109	160	26	16	22	-	-	-	-	744
22,4	25,4	37,3	6,1	3,7	5,1	-	-	-	-	745
13	18	30	10	2	5	-	-	-	-	746
16,7	23,1	38,5	12,8	2,6	6,4	-	-	-	-	747
520	420	509	82	49	87	-	-	-	-	748
31,2	25,2	30,5	4,9	2,9	5,2	-	-	-	-	749
641	583	798	113	49	114	-	-	-	-	750
27,9	25,4	34,7	4,9	2,1	5,0	-	-	-	-	751
493	392	765	129	37	80	-	-	-	-	752
26,0	20,7	40,3	6,8	2,0	4,2	-	-	-	-	753



8. Ergebnisse der Gemeinden

8.1 Erststimmen nach Gemeinden

Lfd. Nr.	Wahlkreis Landkreis Briefwahl Gemeinde	Einheit	Wahl- berechtigte	Wähler — Wahl- beteiligung	Erststimmen		
					ungültige	gültige	
721	Weida, Stadt	Anzahl	7 127	4 170	103	4 067	
		%	x	58,5	2,5	97,5	
722	Weißendorf	Anzahl	294	230	3	227	
		%	x	78,2	1,3	98,7	
723	Wiebelsdorf	Anzahl	227	170	1	169	
		%	x	74,9	0,6	99,4	
724	Wildetaube	Anzahl	608	427	6	421	
		%	x	70,2	1,4	98,6	
725	Wünschendorf/Elster	Anzahl	2 797	2 002	46	1 956	
		%	x	71,6	2,3	97,7	
726	Zadelsdorf	Anzahl	150	111	-	111	
		%	x	74,0	-	100,0	
727	Zedlitz	Anzahl	649	467	17	450	
		%	x	72,0	3,6	96,4	
728	Zeulenroda, Stadt	Anzahl	11 247	7 415	159	7 256	
		%	x	65,9	2,1	97,9	
729	<i>Landkreis: Altenburger Land</i>	Anzahl	91 336	67 106	1 505	65 601	
		%	x	73,5	2,2	97,8	
730		Briefwahlergebnis ²⁾	Anzahl	x	2 763	31	2 732
			%	x	x	1,1	98,9
731	Altenburg, Stadt ³⁾	Anzahl	32 691	22 899	486	22 413	
		%	x	70,0	2,1	97,9	
732	Altkirchen	Anzahl	991	730	12	718	
		%	x	73,7	1,6	98,4	
733	Dobitschen	Anzahl	486	352	8	344	
		%	x	72,4	2,3	97,7	
734	Drogen	Anzahl	123	97	1	96	
		%	x	78,9	1,0	99,0	
735	Fockendorf	Anzahl	798	567	13	554	
		%	x	71,1	2,3	97,7	
736	Frohnsdorf	Anzahl	277	219	3	216	
		%	x	79,1	1,4	98,6	
737	Gerstenberg	Anzahl	510	355	7	348	
		%	x	69,6	2,0	98,0	
738	Göhren	Anzahl	440	332	10	322	
		%	x	75,5	3,0	97,0	
739	Göllnitz	Anzahl	324	242	8	234	
		%	x	74,7	3,3	96,7	
740	Göpfersdorf	Anzahl	193	160	2	158	
		%	x	82,9	1,3	98,8	
741	Gößnitz, Stadt	Anzahl	3 490	2 234	46	2 188	
		%	x	64,0	2,1	97,9	
742	Großröda	Anzahl	218	155	5	150	
		%	x	71,1	3,2	96,8	
743	Haselbach	Anzahl	756	491	11	480	
		%	x	64,9	2,2	97,8	
744	Heukewalde	Anzahl	193	158	1	157	
		%	x	81,9	0,6	99,4	
745	Heyersdorf	Anzahl	120	88	5	83	
		%	x	73,3	5,7	94,3	
746	Jonaswalde	Anzahl	293	205	5	200	
		%	x	70,0	2,4	97,6	
747	Jückelberg	Anzahl	293	222	8	214	
		%	x	75,8	3,6	96,4	
748	Kriebitzsch	Anzahl	1 091	783	22	761	
		%	x	71,8	2,8	97,2	
749	Langenleuba-Niederhain	Anzahl	1 721	1 231	17	1 214	
		%	x	71,5	1,4	98,6	
750	Löbichau	Anzahl	954	631	18	613	
		%	x	66,1	2,9	97,1	
751	Lödla	Anzahl	700	512	9	503	
		%	x	73,1	1,8	98,2	
752	Lucka, Stadt	Anzahl	4 002	2 655	85	2 570	
		%	x	66,3	3,2	96,8	

1) Einzelbewerber, FAMILIE, PBC – 2) soweit nicht eindeutig einer Gemeinde zuordenbar – 3) einschließlich Briefwahlergebnis



Von den gültigen Erststimmen entfallen auf										Lfd. Nr.
SPD	Die Linke.	CDU	FDP	GRÜNE	NPD	GRAUE	REP	MLPD	Sonstige	
1 110	1 184	1 210	227	114	222	-	-	-	-	721
27,3	29,1	29,8	5,6	2,8	5,5	-	-	-	-	
61	38	97	12	15	4	-	-	-	-	722
26,9	16,7	42,7	5,3	6,6	1,8	-	-	-	-	
28	44	77	11	5	4	-	-	-	-	723
16,6	26,0	45,6	6,5	3,0	2,4	-	-	-	-	
78	122	142	32	15	32	-	-	-	-	724
18,5	29,0	33,7	7,6	3,6	7,6	-	-	-	-	
531	536	624	106	79	80	-	-	-	-	725
27,1	27,4	31,9	5,4	4,0	4,1	-	-	-	-	
20	19	61	6	5	-	-	-	-	-	726
18,0	17,1	55,0	5,4	4,5	-	-	-	-	-	
116	113	153	29	11	28	-	-	-	-	727
25,8	25,1	34,0	6,4	2,4	6,2	-	-	-	-	
2 104	1 872	2 270	465	213	332	-	-	-	-	728
29,0	25,8	31,3	6,4	2,9	4,6	-	-	-	-	
20 118	17 679	20 067	3 153	1 467	3 117	-	-	-	-	729
30,7	26,9	30,6	4,8	2,2	4,8	-	-	-	-	
830	701	935	122	67	77	-	-	-	-	730
30,4	25,7	34,2	4,5	2,5	2,8	-	-	-	-	
7 325	6 309	6 318	978	546	937	-	-	-	-	731
32,7	28,1	28,2	4,4	2,4	4,2	-	-	-	-	
197	174	234	54	15	44	-	-	-	-	732
27,4	24,2	32,6	7,5	2,1	6,1	-	-	-	-	
104	81	126	15	8	10	-	-	-	-	733
30,2	23,5	36,6	4,4	2,3	2,9	-	-	-	-	
15	30	39	3	4	5	-	-	-	-	734
15,6	31,3	40,6	3,1	4,2	5,2	-	-	-	-	
139	140	203	30	8	34	-	-	-	-	735
25,1	25,3	36,6	5,4	1,4	6,1	-	-	-	-	
65	42	91	7	4	7	-	-	-	-	736
30,1	19,4	42,1	3,2	1,9	3,2	-	-	-	-	
100	106	88	21	5	28	-	-	-	-	737
28,7	30,5	25,3	6,0	1,4	8,0	-	-	-	-	
96	69	127	11	5	14	-	-	-	-	738
29,8	21,4	39,4	3,4	1,6	4,3	-	-	-	-	
64	44	78	26	6	16	-	-	-	-	739
27,4	18,8	33,3	11,1	2,6	6,8	-	-	-	-	
36	32	73	7	6	4	-	-	-	-	740
22,8	20,3	46,2	4,4	3,8	2,5	-	-	-	-	
727	582	610	104	39	126	-	-	-	-	741
33,2	26,6	27,9	4,8	1,8	5,8	-	-	-	-	
45	31	38	13	4	19	-	-	-	-	742
30,0	20,7	25,3	8,7	2,7	12,7	-	-	-	-	
117	149	166	28	2	18	-	-	-	-	743
24,4	31,0	34,6	5,8	0,4	3,8	-	-	-	-	
47	21	66	10	6	7	-	-	-	-	744
29,9	13,4	42,0	6,4	3,8	4,5	-	-	-	-	
15	19	41	7	-	1	-	-	-	-	745
18,1	22,9	49,4	8,4	-	1,2	-	-	-	-	
49	38	81	16	5	11	-	-	-	-	746
24,5	19,0	40,5	8,0	2,5	5,5	-	-	-	-	
32	35	123	14	3	7	-	-	-	-	747
15,0	16,4	57,5	6,5	1,4	3,3	-	-	-	-	
198	258	204	42	16	43	-	-	-	-	748
26,0	33,9	26,8	5,5	2,1	5,7	-	-	-	-	
327	302	433	69	32	51	-	-	-	-	749
26,9	24,9	35,7	5,7	2,6	4,2	-	-	-	-	
160	178	215	28	11	21	-	-	-	-	750
26,1	29,0	35,1	4,6	1,8	3,4	-	-	-	-	
159	106	162	26	22	28	-	-	-	-	751
31,6	21,1	32,2	5,2	4,4	5,6	-	-	-	-	
789	709	768	109	40	155	-	-	-	-	752
30,7	27,6	29,9	4,2	1,6	6,0	-	-	-	-	



8. Ergebnisse der Gemeinden

8.1 Erststimmen nach Gemeinden

Lfd. Nr.	Wahlkreis Landkreis Briefwahl Gemeinde	Einheit	Wahl- berechtigte	Wähler — Wahl- beteiligung	Erststimmen	
					ungültige	gültige
753	Lumpzig	Anzahl	563	420	8	412
		%	x	74,6	1,9	98,1
754	Mehna	Anzahl	293	207	11	196
		%	x	70,6	5,3	94,7
755	Meuselwitz, Stadt ³⁾	Anzahl	8 306	5 927	153	5 774
		%	x	71,4	2,6	97,4
756	Monstab	Anzahl	444	340	10	330
		%	x	76,6	2,9	97,1
757	Naundorf	Anzahl	440	325	6	319
		%	x	73,9	1,8	98,2
758	Nöbdenitz	Anzahl	893	650	12	638
		%	x	72,8	1,8	98,2
759	Nobitz	Anzahl	3 239	2 245	55	2 190
		%	x	69,3	2,4	97,6
760	Ponitz	Anzahl	1 478	1 048	20	1 028
		%	x	70,9	1,9	98,1
761	Posterstein	Anzahl	399	305	9	296
		%	x	76,4	3,0	97,0
762	Rositz	Anzahl	2 694	1 807	67	1 740
		%	x	67,1	3,7	96,3
763	Saara (ABG)	Anzahl	2 627	1 776	37	1 739
		%	x	67,6	2,1	97,9
764	Schmölln, Stadt ³⁾	Anzahl	10 693	7 968	188	7 780
		%	x	74,5	2,4	97,6
765	Starkenberg	Anzahl	1 043	725	17	708
		%	x	69,5	2,3	97,7
766	Tegkwitz	Anzahl	276	196	3	193
		%	x	71,0	1,5	98,5
767	Thonhausen	Anzahl	542	416	2	414
		%	x	76,8	0,5	99,5
768	Treben	Anzahl	872	546	8	538
		%	x	62,6	1,5	98,5
769	Vollmershain	Anzahl	272	211	-	211
		%	x	77,6	-	100,0
770	Wildenbörten	Anzahl	326	249	3	246
		%	x	76,4	1,2	98,8
771	Windischleuba	Anzahl	1 962	1 404	30	1 374
		%	x	71,6	2,1	97,9
772	Wintersdorf	Anzahl	2 495	1 698	44	1 654
		%	x	68,1	2,6	97,4
773	Ziegelheim	Anzahl	815	562	9	553
		%	x	69,0	1,6	98,4
774	Wahlkreis: 197	Anzahl	239 958	181 086	3 614	177 472
	Sonneberg – Saalfeld-Rudolstadt – Saale-Orla-Kreis	%	x	75,5	2,0	98,0
775	Landkreis: Sonneberg	Anzahl	55 264	40 333	880	39 453
		%	x	73,0	2,2	97,8
776	Briefwahlergebnis ²⁾	Anzahl	x	1 311	17	1 294
		%	x	x	1,3	98,7
777	Bachfeld	Anzahl	434	276	3	273
		%	x	63,6	1,1	98,9
778	Effelder-Rauenstein ³⁾	Anzahl	3 328	2 541	68	2 473
		%	x	76,4	2,7	97,3
779	Föritz ³⁾	Anzahl	3 172	2 413	52	2 361
		%	x	76,1	2,2	97,8
780	Goldisthal	Anzahl	403	271	6	265
		%	x	67,2	2,2	97,8
781	Judenbach ³⁾	Anzahl	2 261	1 822	55	1 767
		%	x	80,6	3,0	97,0
782	Lauscha, Stadt ³⁾	Anzahl	3 493	2 605	48	2 557
		%	x	74,6	1,8	98,2
783	Mengersgereuth-Hämmern ³⁾	Anzahl	2 549	1 931	42	1 889
		%	x	75,8	2,2	97,8
784	Neuhaus am Rennweg, Stadt	Anzahl	5 170	3 083	76	3 007
		%	x	59,6	2,5	97,5

1) Einzelbewerber, FAMILIE, PBC – 2) soweit nicht eindeutig einer Gemeinde zuordenbar – 3) einschließlich Briefwahlergebnis



Von den gültigen Erststimmen entfallen auf										Lfd. Nr.
SPD	Die Linke.	CDU	FDP	GRÜNE	NPD	GRAUE	REP	MLPD	Sonstige	
133	115	113	23	13	15	-	-	-	-	753
32,3	27,9	27,4	5,6	3,2	3,6	-	-	-	-	
69	52	56	11	-	8	-	-	-	-	754
35,2	26,5	28,6	5,6	-	4,1	-	-	-	-	
1 757	1 821	1 554	251	123	268	-	-	-	-	755
30,4	31,5	26,9	4,3	2,1	4,6	-	-	-	-	
101	87	105	8	7	22	-	-	-	-	756
30,6	26,4	31,8	2,4	2,1	6,7	-	-	-	-	
99	83	94	25	8	10	-	-	-	-	757
31,0	26,0	29,5	7,8	2,5	3,1	-	-	-	-	
213	189	173	29	8	26	-	-	-	-	758
33,4	29,6	27,1	4,5	1,3	4,1	-	-	-	-	
638	536	748	118	48	102	-	-	-	-	759
29,1	24,5	34,2	5,4	2,2	4,7	-	-	-	-	
334	245	307	54	25	63	-	-	-	-	760
32,5	23,8	29,9	5,3	2,4	6,1	-	-	-	-	
111	58	88	15	7	17	-	-	-	-	761
37,5	19,6	29,7	5,1	2,4	5,7	-	-	-	-	
510	497	516	78	32	107	-	-	-	-	762
29,3	28,6	29,7	4,5	1,8	6,1	-	-	-	-	
447	386	680	96	31	99	-	-	-	-	763
25,7	22,2	39,1	5,5	1,8	5,7	-	-	-	-	
2 364	2 046	2 366	397	186	421	-	-	-	-	764
30,4	26,3	30,4	5,1	2,4	5,4	-	-	-	-	
235	152	229	47	15	30	-	-	-	-	765
33,2	21,5	32,3	6,6	2,1	4,2	-	-	-	-	
69	49	56	11	2	6	-	-	-	-	766
35,8	25,4	29,0	5,7	1,0	3,1	-	-	-	-	
125	64	163	21	8	33	-	-	-	-	767
30,2	15,5	39,4	5,1	1,9	8,0	-	-	-	-	
143	129	197	31	10	28	-	-	-	-	768
26,6	24,0	36,6	5,8	1,9	5,2	-	-	-	-	
54	48	78	18	5	8	-	-	-	-	769
25,6	22,7	37,0	8,5	2,4	3,8	-	-	-	-	
95	57	73	8	8	5	-	-	-	-	770
38,6	23,2	29,7	3,3	3,3	2,0	-	-	-	-	
380	299	545	60	33	57	-	-	-	-	771
27,7	21,8	39,7	4,4	2,4	4,1	-	-	-	-	
465	465	501	84	31	108	-	-	-	-	772
28,1	28,1	30,3	5,1	1,9	6,5	-	-	-	-	
140	145	206	28	13	21	-	-	-	-	773
25,3	26,2	37,3	5,1	2,4	3,8	-	-	-	-	
53 561	46 099	46 818	8 850	4 687	8 520	-	-	806	8 131	774
30,2	26,0	26,4	5,0	2,6	4,8	-	-	0,5	4,6	
12 049	11 063	9 664	2 128	1 068	2 101	-	-	358	1 022	775
30,5	28,0	24,5	5,4	2,7	5,3	-	-	0,9	2,6	
390	362	391	59	35	28	-	-	8	21	776
30,1	28,0	30,2	4,6	2,7	2,2	-	-	0,6	1,6	
69	77	82	19	8	7	-	-	4	7	777
25,3	28,2	30,0	7,0	2,9	2,6	-	-	1,5	2,6	
790	646	612	161	77	105	-	-	26	56	778
31,9	26,1	24,7	6,5	3,1	4,2	-	-	1,1	2,3	
716	654	561	140	76	150	-	-	21	43	779
30,3	27,7	23,8	5,9	3,2	6,4	-	-	0,9	1,8	
66	81	56	15	3	26	-	-	4	14	780
24,9	30,6	21,1	5,7	1,1	9,8	-	-	1,5	5,3	
518	491	461	98	56	86	-	-	12	45	781
29,3	27,8	26,1	5,5	3,2	4,9	-	-	0,7	2,5	
785	640	583	94	56	317	-	-	16	66	782
30,7	25,0	22,8	3,7	2,2	12,4	-	-	0,6	2,6	
565	543	483	110	32	93	-	-	14	49	783
29,9	28,7	25,6	5,8	1,7	4,9	-	-	0,7	2,6	
861	1 061	656	109	62	158	-	-	17	83	784
28,6	35,3	21,8	3,6	2,1	5,3	-	-	0,6	2,8	



8. Ergebnisse der Gemeinden

8.1 Erststimmen nach Gemeinden

Lfd. Nr.	Wahlkreis Landkreis Briefwahl Gemeinde	Einheit	Wahl- berechtigte	Wähler — Wahl- beteiligung	Erststimmen	
					ungültige	gültige
785	Neuhaus-Schierschnitz ³⁾	Anzahl	2 937	2 279	41	2 238
		%	x	77,6	1,8	98,2
786	Oberland am Rennsteig ³⁾	Anzahl	2 164	1 638	35	1 603
		%	x	75,7	2,1	97,9
787	Schalkau, Stadt	Anzahl	2 880	2 005	58	1 947
		%	x	69,6	2,9	97,1
788	Scheibe-Alsbach	Anzahl	582	398	8	390
		%	x	68,4	2,0	98,0
789	Siegmundsburg	Anzahl	232	171	9	162
		%	x	73,7	5,3	94,7
790	Sonneberg, Stadt ³⁾	Anzahl	20 375	14 159	313	13 846
		%	x	69,5	2,2	97,8
791	Steinach, Stadt	Anzahl	4 107	2 575	41	2 534
		%	x	62,7	1,6	98,4
792	Steinheid	Anzahl	1 177	855	8	847
		%	x	72,6	0,9	99,1
793	<i>Landkreis: Saalfeld-Rudolstadt</i>	Anzahl	106 052	80 266	1536	78 730
		%	x	75,7	1,9	98,1
794		Briefwahlergebnis ²⁾	Anzahl	4 278	46	4 232
			%	x	1,1	98,9
795	Allendorf	Anzahl	307	217	3	214
		%	x	70,7	1,4	98,6
796	Altenbeuthen	Anzahl	220	155	4	151
		%	x	70,5	2,6	97,4
797	Arnsgeroth	Anzahl	237	148	2	146
		%	x	62,4	1,4	98,6
798	Bad Blankenburg, Stadt ³⁾	Anzahl	6 510	4 899	89	4 810
		%	x	75,3	1,8	98,2
799	Bechstede	Anzahl	153	113	5	108
		%	x	73,9	4,4	95,6
800	Birkigt	Anzahl	421	313	12	301
		%	x	74,3	3,8	96,2
801	Cursdorf	Anzahl	652	471	16	455
		%	x	72,2	3,4	96,6
802	Deesbach	Anzahl	393	267	5	262
		%	x	67,9	1,9	98,1
803	Döschnitz	Anzahl	252	193	3	190
		%	x	76,6	1,6	98,4
804	Dröbischau	Anzahl	450	351	2	349
		%	x	78,0	0,6	99,4
805	Drognitz	Anzahl	617	454	16	438
		%	x	73,6	3,5	96,5
806	Goßwitz	Anzahl	1 147	848	13	835
		%	x	73,9	1,5	98,5
807	Gräfenenthal, Stadt ³⁾	Anzahl	2 188	1 639	30	1 609
		%	x	74,9	1,8	98,2
808	Großkochberg	Anzahl	581	419	7	412
		%	x	72,1	1,7	98,3
809	Heilingen	Anzahl	274	214	7	207
		%	x	78,1	3,3	96,7
810	Hohenwarte	Anzahl	131	97	5	92
		%	x	74,0	5,2	94,8
811	Kamsdorf ³⁾	Anzahl	2 483	1 870	41	1 829
		%	x	75,3	2,2	97,8
812	Katzhütte	Anzahl	1 525	1 023	32	991
		%	x	67,1	3,1	96,9
813	Kaulsdorf	Anzahl	2 538	1 773	38	1 735
		%	x	69,9	2,1	97,9
814	Königsee, Stadt ³⁾	Anzahl	4 793	3 694	101	3 593
		%	x	77,1	2,7	97,3
815	Könitz	Anzahl	1 462	918	20	898
		%	x	62,8	2,2	97,8
816	Lausnitz b. Pößneck	Anzahl	131	112	-	112
		%	x	85,5	-	100,0

1) Einzelbewerber, FAMILIE, PBC – 2) soweit nicht eindeutig einer Gemeinde zuordenbar – 3) einschließlich Briefwahlergebnis



Von den gültigen Erststimmen entfallen auf										Lfd. Nr.
SPD	Die Linke.	CDU	FDP	GRÜNE	NPD	GRAUE	REP	MLPD	Sonstige	
620	606	654	82	88	128	-	-	9	51	785
27,7	27,1	29,2	3,7	3,9	5,7	-	-	0,4	2,3	
489	488	375	90	40	72	-	-	10	39	786
30,5	30,4	23,4	5,6	2,5	4,5	-	-	0,6	2,4	
567	543	520	82	30	114	-	-	48	43	787
29,1	27,9	26,7	4,2	1,5	5,9	-	-	2,5	2,2	
110	112	110	14	8	21	-	-	1	14	788
28,2	28,7	28,2	3,6	2,1	5,4	-	-	0,3	3,6	
55	48	34	3	3	12	-	-	1	6	789
34,0	29,6	21,0	1,9	1,9	7,4	-	-	0,6	3,7	
4 473	3 744	3 172	857	436	636	-	-	142	386	790
32,3	27,0	22,9	6,2	3,1	4,6	-	-	1,0	2,8	
743	754	647	155	39	98	-	-	16	82	791
29,3	29,8	25,5	6,1	1,5	3,9	-	-	0,6	3,2	
232	213	267	40	19	50	-	-	9	17	792
27,4	25,1	31,5	4,7	2,2	5,9	-	-	1,1	2,0	
24 615	20 208	20 857	3 819	2 114	4 031	-	-	280	2 806	793
31,3	25,7	26,5	4,9	2,7	5,1	-	-	0,4	3,6	
1 339	1 031	1 203	191	129	151	-	-	19	169	794
31,6	24,4	28,4	4,5	3,0	3,6	-	-	0,4	4,0	
49	35	89	10	7	18	-	-	-	6	795
22,9	16,4	41,6	4,7	3,3	8,4	-	-	-	2,8	
39	36	55	4	3	10	-	-	-	4	796
25,8	23,8	36,4	2,6	2,0	6,6	-	-	-	2,6	
34	32	53	6	6	12	-	-	-	3	797
23,3	21,9	36,3	4,1	4,1	8,2	-	-	-	2,1	
1 484	1 255	1 288	230	133	217	-	-	16	187	798
30,9	26,1	26,8	4,8	2,8	4,5	-	-	0,3	3,9	
31	20	25	4	7	13	-	-	-	8	799
28,7	18,5	23,1	3,7	6,5	12,0	-	-	-	7,4	
99	74	70	25	2	15	-	-	1	15	800
32,9	24,6	23,3	8,3	0,7	5,0	-	-	0,3	5,0	
155	122	120	18	9	21	-	-	3	7	801
34,1	26,8	26,4	4,0	2,0	4,6	-	-	0,7	1,5	
71	89	51	10	3	32	-	-	1	5	802
27,1	34,0	19,5	3,8	1,1	12,2	-	-	0,4	1,9	
60	41	55	12	-	12	-	-	-	10	803
31,6	21,6	28,9	6,3	-	6,3	-	-	-	5,3	
99	61	113	19	16	26	-	-	-	15	804
28,4	17,5	32,4	5,4	4,6	7,4	-	-	-	4,3	
114	99	138	28	9	31	-	-	1	18	805
26,0	22,6	31,5	6,4	2,1	7,1	-	-	0,2	4,1	
280	196	224	60	18	32	-	-	4	21	806
33,5	23,5	26,8	7,2	2,2	3,8	-	-	0,5	2,5	
506	417	455	64	33	97	-	-	7	30	807
31,4	25,9	28,3	4,0	2,1	6,0	-	-	0,4	1,9	
121	122	115	11	15	22	-	-	2	4	808
29,4	29,6	27,9	2,7	3,6	5,3	-	-	0,5	1,0	
69	51	59	8	2	12	-	-	-	6	809
33,3	24,6	28,5	3,9	1,0	5,8	-	-	-	2,9	
27	21	22	9	6	1	-	-	-	6	810
29,3	22,8	23,9	9,8	6,5	1,1	-	-	-	6,5	
659	448	430	103	37	86	-	-	11	55	811
36,0	24,5	23,5	5,6	2,0	4,7	-	-	0,6	3,0	
284	297	255	25	14	96	-	-	3	17	812
28,7	30,0	25,7	2,5	1,4	9,7	-	-	0,3	1,7	
552	364	517	96	42	94	-	-	3	67	813
31,8	21,0	29,8	5,5	2,4	5,4	-	-	0,2	3,9	
1 016	978	963	234	73	180	-	-	14	135	814
28,3	27,2	26,8	6,5	2,0	5,0	-	-	0,4	3,8	
292	210	269	33	23	41	-	-	1	29	815
32,5	23,4	30,0	3,7	2,6	4,6	-	-	0,1	3,2	
38	23	32	7	2	6	-	-	-	4	816
33,9	20,5	28,6	6,3	1,8	5,4	-	-	-	3,6	



8. Ergebnisse der Gemeinden

8.1 Erststimmen nach Gemeinden

Lfd. Nr.	Wahlkreis Landkreis Briefwahl Gemeinde	Einheit	Wahl- berechtigte	Wähler — Wahl- beteiligung	Erststimmen	
					ungültige	gültige
817	Lehesten, Stadt	Anzahl %	1 715 x	1 070 62,4	11 1,0	1 059 99,0
818	Leutenberg, Stadt ³⁾	Anzahl %	2 069 x	1 670 80,7	37 2,2	1 633 97,8
819	Lichte	Anzahl %	1 613 x	956 59,3	24 2,5	932 97,5
820	Lichtenhain/Bergbahn	Anzahl %	304 x	216 71,1	4 1,9	212 98,1
821	Mellenbach-Glasbach	Anzahl %	1 064 x	804 75,6	25 3,1	779 96,9
822	Meura	Anzahl %	440 x	316 71,8	5 1,6	311 98,4
823	Meuselbach-Schwarzühle	Anzahl %	1 194 x	779 65,2	14 1,8	765 98,2
824	Oberhain	Anzahl %	681 x	505 74,2	9 1,8	496 98,2
825	Oberweißbach/Thür. Wald, Stadt	Anzahl %	1 401 x	979 69,9	22 2,2	957 97,8
826	Piesau	Anzahl %	764 x	530 69,4	14 2,6	516 97,4
827	Probstzella	Anzahl %	3 138 x	1 994 63,5	31 1,6	1 963 98,4
828	Reichmannsdorf	Anzahl %	798 x	545 68,3	12 2,2	533 97,8
829	Remda-Teichel ³⁾	Anzahl %	2 780 x	2 227 80,1	25 1,1	2 202 98,9
830	Rohrbach	Anzahl %	191 x	157 82,2	2 1,3	155 98,7
831	Rottenbach ³⁾	Anzahl %	1 710 x	1 303 76,2	38 2,9	1 265 97,1
832	Rudolstadt, Stadt ³⁾	Anzahl %	21 712 x	15 916 73,3	274 1,7	15 642 98,3
833	Saalfeld/Saale, Stadt ³⁾	Anzahl %	23 326 x	16 032 68,7	301 1,9	15 731 98,1
834	Saalfelder Höhe ³⁾	Anzahl %	3 000 x	2 403 80,1	45 1,9	2 358 98,1
835	Schmiedefeld	Anzahl %	1 039 x	700 67,4	17 2,4	683 97,6
836	Schwarzburg	Anzahl %	538 x	370 68,8	6 1,6	364 98,4
837	Sitzendorf	Anzahl %	814 x	554 68,1	12 2,2	542 97,8
838	Uhlstädt-Kirchhasel	Anzahl %	4 836 x	3 337 69,0	55 1,6	3 282 98,4
839	Unterweißbach	Anzahl %	770 x	546 70,9	17 3,1	529 96,9
840	Unterwellenborn	Anzahl %	2 514 x	1 761 70,0	36 2,0	1 725 98,0
841	Wittgendorf	Anzahl %	176 x	130 73,9	3 2,3	127 97,7
842	Landkreis: Saale-Orla-Kreis	Anzahl %	78 642 x	60 487 76,9	1 198 2,0	59 289 98,0
843	Briefwahlergebnis ²⁾	Anzahl %	x x	3 488 x	38 1,1	3 450 98,9
844	Bad Lobenstein, Stadt ³⁾	Anzahl %	5 827 x	4 453 76,4	85 1,9	4 368 98,1
845	Birkenhügel	Anzahl %	387 x	275 71,1	3 1,1	272 98,9
846	Blankenberg	Anzahl %	1 010 x	735 72,8	20 2,7	715 97,3
847	Blankenstein	Anzahl %	788 x	540 68,5	14 2,6	526 97,4
848	Bodelwitz	Anzahl %	542 x	400 73,8	7 1,8	393 98,3

1) Einzelbewerber, FAMILIE, PBC – 2) soweit nicht eindeutig einer Gemeinde zuordenbar – 3) einschließlich Briefwahlergebnis



Von den gültigen Erststimmen entfallen auf										Lfd. Nr.
SPD	Die Linke.	CDU	FDP	GRÜNE	NPD	GRAUE	REP	MLPD	Sonstige	
342	305	240	58	14	66	-	-	4	30	817
32,3	28,8	22,7	5,5	1,3	6,2	-	-	0,4	2,8	
474	362	450	103	64	83	-	-	7	90	818
29,0	22,2	27,6	6,3	3,9	5,1	-	-	0,4	5,5	
216	271	285	45	19	58	-	-	3	35	819
23,2	29,1	30,6	4,8	2,0	6,2	-	-	0,3	3,8	
78	61	38	13	3	16	-	-	-	3	820
36,8	28,8	17,9	6,1	1,4	7,5	-	-	-	1,4	
247	244	180	31	12	38	-	-	3	24	821
31,7	31,3	23,1	4,0	1,5	4,9	-	-	0,4	3,1	
92	93	80	6	7	21	-	-	3	9	822
29,6	29,9	25,7	1,9	2,3	6,8	-	-	1,0	2,9	
229	220	222	24	16	38	-	-	1	15	823
29,9	28,8	29,0	3,1	2,1	5,0	-	-	0,1	2,0	
183	98	153	16	12	22	-	-	2	10	824
36,9	19,8	30,8	3,2	2,4	4,4	-	-	0,4	2,0	
285	248	292	41	19	41	-	-	8	23	825
29,8	25,9	30,5	4,3	2,0	4,3	-	-	0,8	2,4	
174	134	123	28	8	27	-	-	2	20	826
33,7	26,0	23,8	5,4	1,6	5,2	-	-	0,4	3,9	
667	457	499	75	57	136	-	-	6	66	827
34,0	23,3	25,4	3,8	2,9	6,9	-	-	0,3	3,4	
134	156	146	27	11	44	-	-	2	13	828
25,1	29,3	27,4	5,1	2,1	8,3	-	-	0,4	2,4	
653	466	703	120	52	172	-	-	11	25	829
29,7	21,2	31,9	5,4	2,4	7,8	-	-	0,5	1,1	
45	25	58	6	3	9	-	-	1	8	830
29,0	16,1	37,4	3,9	1,9	5,8	-	-	0,6	5,2	
340	307	376	54	27	104	-	-	4	53	831
26,9	24,3	29,7	4,3	2,1	8,2	-	-	0,3	4,2	
5 135	4 166	3 807	639	500	721	-	-	44	630	832
32,8	26,6	24,3	4,1	3,2	4,6	-	-	0,3	4,0	
5 148	4 194	3 822	825	473	582	-	-	57	630	833
32,7	26,7	24,3	5,2	3,0	3,7	-	-	0,4	4,0	
619	592	701	110	64	176	-	-	8	88	834
26,3	25,1	29,7	4,7	2,7	7,5	-	-	0,3	3,7	
203	206	138	28	16	60	-	-	3	29	835
29,7	30,2	20,2	4,1	2,3	8,8	-	-	0,4	4,2	
110	98	96	28	9	14	-	-	-	9	836
30,2	26,9	26,4	7,7	2,5	3,8	-	-	-	2,5	
188	131	128	17	15	44	-	-	3	16	837
34,7	24,2	23,6	3,1	2,8	8,1	-	-	0,6	3,0	
984	712	1 051	171	72	205	-	-	13	74	838
30,0	21,7	32,0	5,2	2,2	6,2	-	-	0,4	2,3	
125	148	165	26	11	38	-	-	-	16	839
23,6	28,0	31,2	4,9	2,1	7,2	-	-	-	3,0	
481	464	478	115	36	81	-	-	9	61	840
27,9	26,9	27,7	6,7	2,1	4,7	-	-	0,5	3,5	
45	28	25	6	5	10	-	-	-	8	841
35,4	22,0	19,7	4,7	3,9	7,9	-	-	-	6,3	
16 897	14 828	16 297	2 903	1 505	2 388	-	-	168	4 303	842
28,5	25,0	27,5	4,9	2,5	4,0	-	-	0,3	7,3	
1 006	900	921	156	116	102	-	-	14	235	843
29,2	26,1	26,7	4,5	3,4	3,0	-	-	0,4	6,8	
1 330	1 300	1 097	204	101	132	-	-	15	189	844
30,4	29,8	25,1	4,7	2,3	3,0	-	-	0,3	4,3	
114	46	73	15	2	6	-	-	-	16	845
41,9	16,9	26,8	5,5	0,7	2,2	-	-	-	5,9	
285	157	190	29	11	23	-	-	3	17	846
39,9	22,0	26,6	4,1	1,5	3,2	-	-	0,4	2,4	
201	145	109	18	9	14	-	-	2	28	847
38,2	27,6	20,7	3,4	1,7	2,7	-	-	0,4	5,3	
102	104	109	38	7	13	-	-	1	19	848
26,0	26,5	27,7	9,7	1,8	3,3	-	-	0,3	4,8	



8. Ergebnisse der Gemeinden

8.1 Erststimmen nach Gemeinden

Lfd. Nr.	Wahlkreis Landkreis Briefwahl Gemeinde	Einheit	Wahl- berechtigte	Wähler — Wahl- beteiligung	Erststimmen	
					ungültige	gültige
849	Breitenhain	Anzahl	136	95	4	91
		%	x	69,9	4,2	95,8
850	Bucha	Anzahl	84	66	1	65
		%	x	78,6	1,5	98,5
851	Burgk	Anzahl	83	65	3	62
		%	x	78,3	4,6	95,4
852	Chursdorf	Anzahl	167	129	1	128
		%	x	77,2	0,8	99,2
853	Crispendorf	Anzahl	393	283	3	280
		%	x	72,0	1,1	98,9
854	Dittersdorf	Anzahl	196	145	4	141
		%	x	74,0	2,8	97,2
855	Döbritz	Anzahl	173	138	1	137
		%	x	79,8	0,7	99,3
856	Dragensdorf	Anzahl	52	48	2	46
		%	x	92,3	4,2	95,8
857	Dreba	Anzahl	252	186	5	181
		%	x	73,8	2,7	97,3
858	Dreitzsch	Anzahl	380	266	10	256
		%	x	70,0	3,8	96,2
859	Eßbach	Anzahl	228	156	9	147
		%	x	68,4	5,8	94,2
860	Gefell, Stadt ³⁾	Anzahl	2 346	1 859	33	1 826
		%	x	79,2	1,8	98,2
861	Geroda	Anzahl	231	178	1	177
		%	x	77,1	0,6	99,4
862	Gertewitz	Anzahl	153	112	1	111
		%	x	73,2	0,9	99,1
863	Görkwitz	Anzahl	267	197	7	190
		%	x	73,8	3,6	96,4
864	Göschitz	Anzahl	225	155	7	148
		%	x	68,9	4,5	95,5
865	Gössitz	Anzahl	300	225	7	218
		%	x	75,0	3,1	96,9
866	Grobengereuth	Anzahl	200	144	4	140
		%	x	72,0	2,8	97,2
867	Harra	Anzahl	826	544	3	541
		%	x	65,9	0,6	99,4
868	Hirschberg, Stadt ³⁾	Anzahl	2 118	1 676	19	1 657
		%	x	79,1	1,1	98,9
869	Keila	Anzahl	75	53	2	51
		%	x	70,7	3,8	96,2
870	Kirschkau	Anzahl	205	173	4	169
		%	x	84,4	2,3	97,7
871	Knau	Anzahl	617	439	14	425
		%	x	71,2	3,2	96,8
872	Kospoda	Anzahl	390	264	8	256
		%	x	67,7	3,0	97,0
873	Krölpa ³⁾	Anzahl	2 631	2 044	34	2 010
		%	x	77,7	1,7	98,3
874	Langenorla	Anzahl	1 190	859	14	845
		%	x	72,2	1,6	98,4
875	Lausnitz b. Neustadt an der Orla	Anzahl	304	227	4	223
		%	x	74,7	1,8	98,2
876	Lemnitz	Anzahl	361	283	9	274
		%	x	78,4	3,2	96,8
877	Linda b. Neustadt an der Orla	Anzahl	334	253	5	248
		%	x	75,7	2,0	98,0
878	Löhma	Anzahl	268	197	5	192
		%	x	73,5	2,5	97,5
879	Miesitz	Anzahl	273	203	3	200
		%	x	74,4	1,5	98,5
880	Mittelpölnitz	Anzahl	271	214	5	209
		%	x	79,0	2,3	97,7
881	Moßbach	Anzahl	364	291	10	281
		%	x	79,9	3,4	96,6

1) Einzelbewerber, FAMILIE, PBC – 2) soweit nicht eindeutig einer Gemeinde zuordenbar – 3) einschließlich Briefwählergebnis



Von den gültigen Erststimmen entfallen auf										Lfd. Nr.
SPD	Die Linke.	CDU	FDP	GRÜNE	NPD	GRAUE	REP	MLPD	Sonstige	
48	18	14	3	1	5	-	-	-	2	849
52,7	19,8	15,4	3,3	1,1	5,5	-	-	-	2,2	
20	18	15	2	1	-	-	-	-	9	850
30,8	27,7	23,1	3,1	1,5	-	-	-	-	13,8	
17	12	20	3	3	1	-	-	-	6	851
27,4	19,4	32,3	4,8	4,8	1,6	-	-	-	9,7	
25	16	47	6	1	5	-	-	-	28	852
19,5	12,5	36,7	4,7	0,8	3,9	-	-	-	21,9	
82	59	59	15	10	13	-	-	-	42	853
29,3	21,1	21,1	5,4	3,6	4,6	-	-	-	15,0	
34	14	54	5	1	3	-	-	-	30	854
24,1	9,9	38,3	3,5	0,7	2,1	-	-	-	21,3	
53	23	41	12	2	3	-	-	-	3	855
38,7	16,8	29,9	8,8	1,5	2,2	-	-	-	2,2	
10	8	10	2	-	1	-	-	-	15	856
21,7	17,4	21,7	4,3	-	2,2	-	-	-	32,6	
30	35	78	10	2	12	-	-	-	14	857
16,6	19,3	43,1	5,5	1,1	6,6	-	-	-	7,7	
67	56	88	14	5	10	-	-	-	16	858
26,2	21,9	34,4	5,5	2,0	3,9	-	-	-	6,3	
34	39	42	4	3	6	-	-	2	17	859
23,1	26,5	28,6	2,7	2,0	4,1	-	-	1,4	11,6	
532	397	499	80	45	91	-	-	8	174	860
29,1	21,7	27,3	4,4	2,5	5,0	-	-	0,4	9,5	
56	31	63	9	3	7	-	-	2	6	861
31,6	17,5	35,6	5,1	1,7	4,0	-	-	1,1	3,4	
26	18	46	8	2	3	-	-	-	8	862
23,4	16,2	41,4	7,2	1,8	2,7	-	-	-	7,2	
32	36	59	13	10	6	-	-	1	33	863
16,8	18,9	31,1	6,8	5,3	3,2	-	-	0,5	17,4	
13	11	38	7	1	10	-	-	-	68	864
8,8	7,4	25,7	4,7	0,7	6,8	-	-	-	45,9	
47	50	70	13	4	21	-	-	-	13	865
21,6	22,9	32,1	6,0	1,8	9,6	-	-	-	6,0	
31	43	39	12	1	13	-	-	1	-	866
22,1	30,7	27,9	8,6	0,7	9,3	-	-	0,7	-	
185	116	145	34	19	19	-	-	-	23	867
34,2	21,4	26,8	6,3	3,5	3,5	-	-	-	4,3	
517	453	414	59	34	69	-	-	7	104	868
31,2	27,3	25,0	3,6	2,1	4,2	-	-	0,4	6,3	
9	16	18	-	1	4	-	-	-	3	869
17,6	31,4	35,3	-	2,0	7,8	-	-	-	5,9	
32	24	69	9	3	5	-	-	1	26	870
18,9	14,2	40,8	5,3	1,8	3,0	-	-	0,6	15,4	
98	101	138	20	10	22	-	-	-	36	871
23,1	23,8	32,5	4,7	2,4	5,2	-	-	-	8,5	
86	56	69	10	10	12	-	-	1	12	872
33,6	21,9	27,0	3,9	3,9	4,7	-	-	0,4	4,7	
579	505	532	104	53	122	-	-	9	106	873
28,8	25,1	26,5	5,2	2,6	6,1	-	-	0,4	5,3	
241	212	251	27	17	30	-	-	4	63	874
28,5	25,1	29,7	3,2	2,0	3,6	-	-	0,5	7,5	
61	61	63	8	5	9	-	-	-	16	875
27,4	27,4	28,3	3,6	2,2	4,0	-	-	-	7,2	
71	90	69	12	5	9	-	-	2	16	876
25,9	32,8	25,2	4,4	1,8	3,3	-	-	0,7	5,8	
56	40	106	15	8	5	-	-	-	18	877
22,6	16,1	42,7	6,0	3,2	2,0	-	-	-	7,3	
30	17	53	11	7	4	-	-	1	69	878
15,6	8,9	27,6	5,7	3,6	2,1	-	-	0,5	35,9	
57	55	59	10	8	7	-	-	1	3	879
28,5	27,5	29,5	5,0	4,0	3,5	-	-	0,5	1,5	
64	43	78	9	4	3	-	-	-	8	880
30,6	20,6	37,3	4,3	1,9	1,4	-	-	-	3,8	
76	43	98	19	3	5	-	-	1	36	881
27,0	15,3	34,9	6,8	1,1	1,8	-	-	0,4	12,8	



8. Ergebnisse der Gemeinden

8.1 Erststimmen nach Gemeinden

Lfd. Nr.	Wahlkreis Landkreis Briefwahl Gemeinde	Einheit	Wahl- berechtigte	Wähler — Wahl- beteiligung	Erststimmen	
					ungültige	gültige
882	Moxa	Anzahl	76	56	2	54
		%	x	73,7	3,6	96,4
883	Neundorf (bei Lobenstein)	Anzahl	610	448	4	444
		%	x	73,4	0,9	99,1
884	Neundorf (bei Schleiz)	Anzahl	260	196	4	192
		%	x	75,4	2,0	98,0
885	Neustadt an der Orla, Stadt	Anzahl	7 468	4 515	108	4 407
		%	x	60,5	2,4	97,6
886	Nimritz	Anzahl	280	201	2	199
		%	x	71,8	1,0	99,0
887	Oberoppurg	Anzahl	171	128	1	127
		%	x	74,9	0,8	99,2
888	Oettersdorf	Anzahl	736	541	10	531
		%	x	73,5	1,8	98,2
889	Oppurg	Anzahl	1 125	784	12	772
		%	x	69,7	1,5	98,5
890	Paska	Anzahl	112	95	2	93
		%	x	84,8	2,1	97,9
891	Peuschen	Anzahl	427	319	4	315
		%	x	74,7	1,3	98,7
892	Pillingsdorf	Anzahl	138	97	-	97
		%	x	70,3	-	100,0
893	Plothen	Anzahl	262	211	4	207
		%	x	80,5	1,9	98,1
894	Pörmitz	Anzahl	177	132	5	127
		%	x	74,6	3,8	96,2
895	Pößneck, Stadt ³⁾	Anzahl	11 550	8 312	185	8 127
		%	x	72,0	2,2	97,8
896	Pottiga	Anzahl	409	300	5	295
		%	x	73,3	1,7	98,3
897	Quaschwitz	Anzahl	65	53	2	51
		%	x	81,5	3,8	96,2
898	Ranis, Stadt	Anzahl	1 654	1 057	22	1 035
		%	x	63,9	2,1	97,9
899	Remptendorf	Anzahl	3 472	2 538	51	2 487
		%	x	73,1	2,0	98,0
900	Rosendorf	Anzahl	154	113	3	110
		%	x	73,4	2,7	97,3
901	Saalburg-Ebersdorf, Stadt ³⁾	Anzahl	3 364	2 598	43	2 555
		%	x	77,2	1,7	98,3
902	Schlegel	Anzahl	339	207	3	204
		%	x	61,1	1,4	98,6
903	Schleiz, Stadt ³⁾	Anzahl	7 530	5 644	113	5 531
		%	x	75,0	2,0	98,0
904	Schmieritz	Anzahl	362	259	11	248
		%	x	71,5	4,2	95,8
905	Schmorda	Anzahl	81	63	-	63
		%	x	77,8	-	100,0
906	Schöndorf	Anzahl	269	197	3	194
		%	x	73,2	1,5	98,5
907	Seisla	Anzahl	144	105	-	105
		%	x	72,9	-	100,0
908	Solkwitz	Anzahl	61	47	-	47
		%	x	77,0	-	100,0
909	Stanau	Anzahl	131	108	1	107
		%	x	82,4	0,9	99,1
910	Tanna, Stadt ³⁾	Anzahl	3 353	2 668	56	2 612
		%	x	79,6	2,1	97,9
911	Tegau	Anzahl	344	251	10	241
		%	x	73,0	4,0	96,0
912	Tömmelsdorf	Anzahl	109	97	1	96
		%	x	89,0	1,0	99,0
913	Triptis, Stadt	Anzahl	3 478	2 282	62	2 220
		%	x	65,6	2,7	97,3
914	Volkmannsdorf	Anzahl	269	172	2	170
		%	x	63,9	1,2	98,8

1) Einzelbewerber, FAMILIE, PBC – 2) soweit nicht eindeutig einer Gemeinde zuordenbar – 3) einschließlich Briefwählergebnis



Von den gültigen Erststimmen entfallen auf										Lfd. Nr.
SPD	Die Linke.	CDU	FDP	GRÜNE	NPD	GRAUE	REP	MLPD	Sonstige	
16	13	13	3	3	4	-	-	-	2	882
29,6	24,1	24,1	5,6	5,6	7,4	-	-	-	3,7	
118	126	135	18	9	23	-	-	-	15	883
26,6	28,4	30,4	4,1	2,0	5,2	-	-	-	3,4	
43	34	59	11	7	8	-	-	-	30	884
22,4	17,7	30,7	5,7	3,6	4,2	-	-	-	15,6	
1 316	1 191	1 125	196	112	208	-	-	4	255	885
29,9	27,0	25,5	4,4	2,5	4,7	-	-	0,1	5,8	
59	55	58	6	1	13	-	-	1	6	886
29,6	27,6	29,1	3,0	0,5	6,5	-	-	0,5	3,0	
30	36	36	10	5	5	-	-	-	5	887
23,6	28,3	28,3	7,9	3,9	3,9	-	-	-	3,9	
135	96	157	22	21	25	-	-	2	73	888
25,4	18,1	29,6	4,1	4,0	4,7	-	-	0,4	13,7	
236	227	193	37	16	21	-	-	-	42	889
30,6	29,4	25,0	4,8	2,1	2,7	-	-	-	5,4	
19	19	30	4	3	9	-	-	2	7	890
20,4	20,4	32,3	4,3	3,2	9,7	-	-	2,2	7,5	
88	71	92	21	5	28	-	-	-	10	891
27,9	22,5	29,2	6,7	1,6	8,9	-	-	-	3,2	
22	21	34	3	13	-	-	-	-	4	892
22,7	21,6	35,1	3,1	13,4	-	-	-	-	4,1	
36	30	78	4	3	9	-	-	-	47	893
17,4	14,5	37,7	1,9	1,4	4,3	-	-	-	22,7	
21	30	29	9	3	4	-	-	1	30	894
16,5	23,6	22,8	7,1	2,4	3,1	-	-	0,8	23,6	
2 310	2 393	1 982	396	193	330	-	-	33	490	895
28,4	29,4	24,4	4,9	2,4	4,1	-	-	0,4	6,0	
101	92	63	11	7	11	-	-	-	10	896
34,2	31,2	21,4	3,7	2,4	3,7	-	-	-	3,4	
15	8	18	3	-	3	-	-	-	4	897
29,4	15,7	35,3	5,9	-	5,9	-	-	-	7,8	
295	287	298	49	19	43	-	-	1	43	898
28,5	27,7	28,8	4,7	1,8	4,2	-	-	0,1	4,2	
655	594	815	120	72	107	-	-	3	121	899
26,3	23,9	32,8	4,8	2,9	4,3	-	-	0,1	4,9	
28	14	44	12	1	9	-	-	-	2	900
25,5	12,7	40,0	10,9	0,9	8,2	-	-	-	1,8	
732	533	795	153	70	84	-	-	8	180	901
28,6	20,9	31,1	6,0	2,7	3,3	-	-	0,3	7,0	
68	44	64	4	4	7	-	-	-	13	902
33,3	21,6	31,4	2,0	2,0	3,4	-	-	-	6,4	
1 494	1 307	1 417	276	135	192	-	-	16	694	903
27,0	23,6	25,6	5,0	2,4	3,5	-	-	0,3	12,5	
78	52	69	13	2	22	-	-	1	11	904
31,5	21,0	27,8	5,2	0,8	8,9	-	-	0,4	4,4	
13	18	16	9	2	2	-	-	-	3	905
20,6	28,6	25,4	14,3	3,2	3,2	-	-	-	4,8	
39	47	66	9	6	6	-	-	-	21	906
20,1	24,2	34,0	4,6	3,1	3,1	-	-	-	10,8	
26	20	38	9	4	3	-	-	1	4	907
24,8	19,0	36,2	8,6	3,8	2,9	-	-	1,0	3,8	
15	9	10	10	3	-	-	-	-	-	908
31,9	19,1	21,3	21,3	6,4	-	-	-	-	-	
26	26	46	5	2	1	-	-	-	1	909
24,3	24,3	43,0	4,7	1,9	0,9	-	-	-	0,9	
678	458	883	173	77	75	-	-	3	265	910
26,0	17,5	33,8	6,6	2,9	2,9	-	-	0,1	10,1	
43	40	57	8	5	31	-	-	-	57	911
17,8	16,6	23,7	3,3	2,1	12,9	-	-	-	23,7	
22	17	35	5	2	4	-	-	-	11	912
22,9	17,7	36,5	5,2	2,1	4,2	-	-	-	11,5	
662	589	575	105	65	112	-	-	4	108	913
29,8	26,5	25,9	4,7	2,9	5,0	-	-	0,2	4,9	
52	19	60	5	7	4	-	-	1	22	914
30,6	11,2	35,3	2,9	4,1	2,4	-	-	0,6	12,9	



8. Ergebnisse der Gemeinden

8.1 Erststimmen nach Gemeinden

Lfd. Nr.	Wahlkreis Landkreis Briefwahl Gemeinde	Einheit	Wahl- berechtigte	Wähler — Wahl- beteiligung	Erststimmen	
					ungültige	gültige
915	Weira	Anzahl	374	261	4	257
		%	x	69,8	1,5	98,5
916	Wernburg	Anzahl	638	459	11	448
		%	x	71,9	2,4	97,6
917	Wilhelmsdorf	Anzahl	207	164	5	159
		%	x	79,2	3,0	97,0
918	Wurzbach, Stadt ³⁾	Anzahl	3 098	2 301	29	2 272
		%	x	74,3	1,3	98,7
919	Ziegenrück, Stadt	Anzahl	698	450	9	441
		%	x	64,5	2,0	98,0
920	Wahlkreis: 198	Anzahl	213 525	158 033	3 120	154 913
	Suhl – Schmalkalden-Meiningen – Hildburghausen	%	x	74,0	2,0	98,0
921	Stadt Suhl ³⁾	Anzahl	36 325	26 603	479	26 124
		%	x	73,2	1,8	98,2
922	<i>Landkreis: Schmalkalden-Meiningen</i>	Anzahl	117 124	86 640	1 727	84 913
		%	x	74,0	2,0	98,0
923	Briefwahlergebnis ²⁾	Anzahl	x	5 255	46	5 209
		%	x	x	0,9	99,1
924	Altersbach	Anzahl	488	323	6	317
		%	x	66,2	1,9	98,1
925	Aschenhausen	Anzahl	160	127	8	119
		%	x	79,4	6,3	93,7
926	Bauerbach	Anzahl	256	198	2	196
		%	x	77,3	1,0	99,0
927	Behrungen	Anzahl	520	386	4	382
		%	x	74,2	1,0	99,0
928	Belrieth	Anzahl	343	227	7	220
		%	x	66,2	3,1	96,9
929	Benshausen ³⁾	Anzahl	2 269	1 686	42	1 644
		%	x	74,3	2,5	97,5
930	Berkach	Anzahl	325	239	1	238
		%	x	73,5	0,4	99,6
931	Bermbach	Anzahl	519	328	10	318
		%	x	63,2	3,0	97,0
932	Bibra	Anzahl	498	316	2	314
		%	x	63,5	0,6	99,4
933	Birx	Anzahl	155	112	4	108
		%	x	72,3	3,6	96,4
934	Breitungen/Werra	Anzahl	4 496	2 865	51	2 814
		%	x	63,7	1,8	98,2
935	Brotterode, Stadt	Anzahl	2 595	1 699	58	1 641
		%	x	65,5	3,4	96,6
936	Christes	Anzahl	595	395	11	384
		%	x	66,4	2,8	97,2
937	Dillstädt	Anzahl	747	467	13	454
		%	x	62,5	2,8	97,2
938	Einhausen	Anzahl	443	318	6	312
		%	x	71,8	1,9	98,1
939	Ellingshausen	Anzahl	253	180	2	178
		%	x	71,1	1,1	98,9
940	Erbenhausen	Anzahl	524	382	8	374
		%	x	72,9	2,1	97,9
941	Exdorf	Anzahl	472	361	7	354
		%	x	76,5	1,9	98,1
942	Fambach	Anzahl	1 665	1 130	31	1 099
		%	x	67,9	2,7	97,3
943	Floh-Seligenthal ³⁾	Anzahl	4 607	3 517	66	3 451
		%	x	76,3	1,9	98,1
944	Frankenheim/Rhön	Anzahl	1 038	559	6	553
		%	x	53,9	1,1	98,9
945	Friedelshausen	Anzahl	292	178	8	170
		%	x	61,0	4,5	95,5
946	Henneberg	Anzahl	560	420	14	406
		%	x	75,0	3,3	96,7

1) Einzelbewerber, FAMILIE, PBC – 2) soweit nicht eindeutig einer Gemeinde zuordenbar – 3) einschließlich Briefwahlergebnis



Von den gültigen Erststimmen entfallen auf										Lfd. Nr.
SPD	Die Linke.	CDU	FDP	GRÜNE	NPD	GRAUE	REP	MLPD	Sonstige	
76	46	78	18	2	8	-	-	2	27	915
29,6	17,9	30,4	7,0	0,8	3,1	-	-	0,8	10,5	
105	106	145	39	18	12	-	-	-	23	916
23,4	23,7	32,4	8,7	4,0	2,7	-	-	-	5,1	
46	34	49	18	1	4	-	-	-	7	917
28,9	21,4	30,8	11,3	0,6	2,5	-	-	-	4,4	
721	648	575	72	59	94	-	-	6	97	918
31,7	28,5	25,3	3,2	2,6	4,1	-	-	0,3	4,3	
101	110	117	12	20	42	-	-	3	36	919
22,9	24,9	26,5	2,7	4,5	9,5	-	-	0,7	8,2	
47 046	44 753	41 833	8 108	4 981	5 780	-	-	-	2 412	920
30,4	28,9	27,0	5,2	3,2	3,7	-	-	-	1,6	
7 939	9 072	6 087	1 043	784	853	-	-	-	346	921
30,4	34,7	23,3	4,0	3,0	3,3	-	-	-	1,3	
26 225	22 206	23 813	5 010	3 127	3 085	-	-	-	1 447	922
30,9	26,2	28,0	5,9	3,7	3,6	-	-	-	1,7	
1 614	1 293	1 494	280	324	93	-	-	-	111	923
31,0	24,8	28,7	5,4	6,2	1,8	-	-	-	2,1	
104	83	74	29	13	9	-	-	-	5	924
32,8	26,2	23,3	9,1	4,1	2,8	-	-	-	1,6	
36	35	34	8	-	5	-	-	-	1	925
30,3	29,4	28,6	6,7	-	4,2	-	-	-	0,8	
75	43	39	16	11	10	-	-	-	2	926
38,3	21,9	19,9	8,2	5,6	5,1	-	-	-	1,0	
109	77	146	21	22	4	-	-	-	3	927
28,5	20,2	38,2	5,5	5,8	1,0	-	-	-	0,8	
40	78	76	12	3	7	-	-	-	4	928
18,2	35,5	34,5	5,5	1,4	3,2	-	-	-	1,8	
498	486	430	89	51	58	-	-	-	32	929
30,3	29,6	26,2	5,4	3,1	3,5	-	-	-	1,9	
100	49	50	14	13	9	-	-	-	3	930
42,0	20,6	21,0	5,9	5,5	3,8	-	-	-	1,3	
101	65	104	19	7	13	-	-	-	9	931
31,8	20,4	32,7	6,0	2,2	4,1	-	-	-	2,8	
116	47	80	20	32	18	-	-	-	1	932
36,9	15,0	25,5	6,4	10,2	5,7	-	-	-	0,3	
31	40	23	1	6	6	-	-	-	1	933
28,7	37,0	21,3	0,9	5,6	5,6	-	-	-	0,9	
914	749	764	125	66	148	-	-	-	48	934
32,5	26,6	27,1	4,4	2,3	5,3	-	-	-	1,7	
475	408	480	132	43	84	-	-	-	19	935
28,9	24,9	29,3	8,0	2,6	5,1	-	-	-	1,2	
79	60	153	68	3	14	-	-	-	7	936
20,6	15,6	39,8	17,7	0,8	3,6	-	-	-	1,8	
131	115	150	21	12	19	-	-	-	6	937
28,9	25,3	33,0	4,6	2,6	4,2	-	-	-	1,3	
130	73	69	12	15	6	-	-	-	7	938
41,7	23,4	22,1	3,8	4,8	1,9	-	-	-	2,2	
71	34	51	7	5	9	-	-	-	1	939
39,9	19,1	28,7	3,9	2,8	5,1	-	-	-	0,6	
101	66	163	13	5	19	-	-	-	7	940
27,0	17,6	43,6	3,5	1,3	5,1	-	-	-	1,9	
104	84	121	17	9	10	-	-	-	9	941
29,4	23,7	34,2	4,8	2,5	2,8	-	-	-	2,5	
381	233	314	54	37	60	-	-	-	20	942
34,7	21,2	28,6	4,9	3,4	5,5	-	-	-	1,8	
978	618	1 206	379	87	127	-	-	-	56	943
28,3	17,9	34,9	11,0	2,5	3,7	-	-	-	1,6	
136	196	162	27	8	24	-	-	-	-	944
24,6	35,4	29,3	4,9	1,4	4,3	-	-	-	-	
56	37	52	10	4	9	-	-	-	2	945
32,9	21,8	30,6	5,9	2,4	5,3	-	-	-	1,2	
134	100	114	20	16	13	-	-	-	9	946
33,0	24,6	28,1	4,9	3,9	3,2	-	-	-	2,2	



8. Ergebnisse der Gemeinden

8.1 Erststimmen nach Gemeinden

Lfd. Nr.	Wahlkreis Landkreis Briefwahl Gemeinde	Einheit	Wahl- berechtigte	Wähler — Wahl- beteiligung	Erststimmen	
					ungültige	gültige
947	Herpf	Anzahl	798	592	14	578
		%	x	74,2	2,4	97,6
948	Heßles	Anzahl	322	219	5	214
		%	x	68,0	2,3	97,7
949	Hümpfershausen	Anzahl	388	312	5	307
		%	x	80,4	1,6	98,4
950	Jüchsen	Anzahl	1 341	950	17	933
		%	x	70,8	1,8	98,2
951	Kaltensundheim	Anzahl	778	544	2	542
		%	x	69,9	0,4	99,6
952	Kaltenwestheim	Anzahl	859	628	9	619
		%	x	73,1	1,4	98,6
953	Kleinschmalkalden, Kurort	Anzahl	1 295	853	25	828
		%	x	65,9	2,9	97,1
954	Kühndorf	Anzahl	957	651	19	632
		%	x	68,0	2,9	97,1
955	Leutersdorf	Anzahl	255	172	6	166
		%	x	67,5	3,5	96,5
956	Mehmels	Anzahl	342	243	6	237
		%	x	71,1	2,5	97,5
957	Meiningen, Stadt	Anzahl	18 128	11 038	216	10 822
		%	x	60,9	2,0	98,0
958	Melpers	Anzahl	94	69	2	67
		%	x	73,4	2,9	97,1
959	Metzels	Anzahl	593	422	11	411
		%	x	71,2	2,6	97,4
960	Neubrunn	Anzahl	519	352	6	346
		%	x	67,8	1,7	98,3
961	Nordheim	Anzahl	221	161	4	157
		%	x	72,9	2,5	97,5
962	Oberhof, Stadt ³⁾	Anzahl	1 431	1 113	23	1 090
		%	x	77,8	2,1	97,9
963	Oberkatz	Anzahl	232	199	5	194
		%	x	85,8	2,5	97,5
964	Obermaßfeld-Grimmenthal	Anzahl	1 093	694	15	679
		%	x	63,5	2,2	97,8
965	Oberschönau, Kurort	Anzahl	797	540	23	517
		%	x	67,8	4,3	95,7
966	Oberweid	Anzahl	504	378	4	374
		%	x	75,0	1,1	98,9
967	Oepfershausen	Anzahl	441	301	9	292
		%	x	68,3	3,0	97,0
968	Queienfeld	Anzahl	470	321	5	316
		%	x	68,3	1,6	98,4
969	Rentwertshausen	Anzahl	273	190	7	183
		%	x	69,6	3,7	96,3
970	Rhönblick ³⁾	Anzahl	2 605	2 071	46	2 025
		%	x	79,5	2,2	97,8
971	Rippershausen	Anzahl	822	542	8	534
		%	x	65,9	1,5	98,5
972	Ritschenhausen	Anzahl	325	212	1	211
		%	x	65,2	0,5	99,5
973	Rohr	Anzahl	896	592	11	581
		%	x	66,1	1,9	98,1
974	Rosa	Anzahl	705	510	12	498
		%	x	72,3	2,4	97,6
975	Roßdorf	Anzahl	621	445	-	445
		%	x	71,7	-	100,0
976	Rotterode	Anzahl	713	494	13	481
		%	x	69,3	2,6	97,4
977	Schmalkalden, Kurort, Stadt ³⁾	Anzahl	15 049	10 789	154	10 635
		%	x	71,7	1,4	98,6
978	Schwallungen ³⁾	Anzahl	2 387	1 850	42	1 808
		%	x	77,5	2,3	97,7
979	Schwarza	Anzahl	1 227	798	25	773
		%	x	65,0	3,1	96,9

1) Einzelbewerber, FAMILIE, PBC – 2) soweit nicht eindeutig einer Gemeinde zuordenbar – 3) einschließlich Briefwählergebnis



Von den gültigen Erststimmen entfallen auf										Lfd. Nr.
SPD	Die Linke.	CDU	FDP	GRÜNE	NPD	GRAUE	REP	MLPD	Sonstige	
147	143	193	29	29	21	-	-	-	16	947
25,4	24,7	33,4	5,0	5,0	3,6	-	-	-	2,8	
72	48	56	20	4	12	-	-	-	2	948
33,6	22,4	26,2	9,3	1,9	5,6	-	-	-	0,9	
74	87	106	22	7	9	-	-	-	2	949
24,1	28,3	34,5	7,2	2,3	2,9	-	-	-	0,7	
225	179	391	39	25	51	-	-	-	23	950
24,1	19,2	41,9	4,2	2,7	5,5	-	-	-	2,5	
130	83	261	36	8	14	-	-	-	10	951
24,0	15,3	48,2	6,6	1,5	2,6	-	-	-	1,8	
220	144	176	22	13	27	-	-	-	17	952
35,5	23,3	28,4	3,6	2,1	4,4	-	-	-	2,7	
243	221	248	48	19	35	-	-	-	14	953
29,3	26,7	30,0	5,8	2,3	4,2	-	-	-	1,7	
157	168	191	45	24	40	-	-	-	7	954
24,8	26,6	30,2	7,1	3,8	6,3	-	-	-	1,1	
28	32	86	7	7	4	-	-	-	2	955
16,9	19,3	51,8	4,2	4,2	2,4	-	-	-	1,2	
77	58	75	9	1	9	-	-	-	8	956
32,5	24,5	31,6	3,8	0,4	3,8	-	-	-	3,4	
3 534	3 127	2 493	437	688	358	-	-	-	185	957
32,7	28,9	23,0	4,0	6,4	3,3	-	-	-	1,7	
26	17	15	4	-	4	-	-	-	1	958
38,8	25,4	22,4	6,0	-	6,0	-	-	-	1,5	
107	115	123	32	10	20	-	-	-	4	959
26,0	28,0	29,9	7,8	2,4	4,9	-	-	-	1,0	
137	81	84	12	17	10	-	-	-	5	960
39,6	23,4	24,3	3,5	4,9	2,9	-	-	-	1,4	
45	45	41	7	6	5	-	-	-	8	961
28,7	28,7	26,1	4,5	3,8	3,2	-	-	-	5,1	
362	269	317	61	26	45	-	-	-	10	962
33,2	24,7	29,1	5,6	2,4	4,1	-	-	-	0,9	
80	47	45	9	-	9	-	-	-	4	963
41,2	24,2	23,2	4,6	-	4,6	-	-	-	2,1	
215	210	144	32	22	36	-	-	-	20	964
31,7	30,9	21,2	4,7	3,2	5,3	-	-	-	2,9	
189	90	186	36	8	4	-	-	-	4	965
36,6	17,4	36,0	7,0	1,5	0,8	-	-	-	0,8	
123	90	113	20	5	18	-	-	-	5	966
32,9	24,1	30,2	5,3	1,3	4,8	-	-	-	1,3	
101	56	72	35	7	14	-	-	-	7	967
34,6	19,2	24,7	12,0	2,4	4,8	-	-	-	2,4	
82	83	84	22	12	17	-	-	-	16	968
25,9	26,3	26,6	7,0	3,8	5,4	-	-	-	5,1	
51	52	56	10	5	6	-	-	-	3	969
27,9	28,4	30,6	5,5	2,7	3,3	-	-	-	1,6	
669	498	565	91	91	67	-	-	-	44	970
33,0	24,6	27,9	4,5	4,5	3,3	-	-	-	2,2	
161	143	145	35	22	22	-	-	-	6	971
30,1	26,8	27,2	6,6	4,1	4,1	-	-	-	1,1	
87	47	56	8	5	7	-	-	-	1	972
41,2	22,3	26,5	3,8	2,4	3,3	-	-	-	0,5	
146	163	185	30	15	26	-	-	-	16	973
25,1	28,1	31,8	5,2	2,6	4,5	-	-	-	2,8	
142	154	134	25	9	32	-	-	-	2	974
28,5	30,9	26,9	5,0	1,8	6,4	-	-	-	0,4	
158	105	115	18	9	34	-	-	-	6	975
35,5	23,6	25,8	4,0	2,0	7,6	-	-	-	1,3	
127	99	134	95	12	9	-	-	-	5	976
26,4	20,6	27,9	19,8	2,5	1,9	-	-	-	1,0	
3 362	3 156	2 732	587	330	331	-	-	-	137	977
31,6	29,7	25,7	5,5	3,1	3,1	-	-	-	1,3	
534	511	536	94	37	74	-	-	-	22	978
29,5	28,3	29,6	5,2	2,0	4,1	-	-	-	1,2	
199	214	258	43	23	32	-	-	-	4	979
25,7	27,7	33,4	5,6	3,0	4,1	-	-	-	0,5	



8. Ergebnisse der Gemeinden

8.1 Erststimmen nach Gemeinden

Lfd. Nr.	Wahlkreis Landkreis Briefwahl Gemeinde	Einheit	Wahl- berechtigte	Wähler — Wahl- beteiligung	Erststimmen	
					ungültige	gültige
980	Schwickershausen	Anzahl %	329 x	183 55,6	11 6,0	172 94,0
981	Springstille	Anzahl %	568 x	375 66,0	6 1,6	369 98,4
982	Steinbach-Hallenberg, Kurort, Stadt ³⁾	Anzahl %	4 896 x	3 739 76,4	95 2,5	3 644 97,5
983	Stepfershausen	Anzahl %	580 x	374 64,5	7 1,9	367 98,1
984	Sülzfeld	Anzahl %	739 x	493 66,7	12 2,4	481 97,6
985	Trusetal ³⁾	Anzahl %	3 606 x	2 564 71,1	63 2,5	2 501 97,5
986	Unterkatz	Anzahl %	370 x	254 68,6	4 1,6	250 98,4
987	Untermaßfeld	Anzahl %	1 136 x	733 64,5	13 1,8	720 98,2
988	Unterschönau	Anzahl %	545 x	384 70,5	14 3,6	370 96,4
989	Unterweid	Anzahl %	419 x	315 75,2	4 1,3	311 98,7
990	Utendorf	Anzahl %	431 x	322 74,7	5 1,6	317 98,4
991	Vachdorf	Anzahl %	730 x	515 70,5	7 1,4	508 98,6
992	Viernau	Anzahl %	1 903 x	1 244 65,4	43 3,5	1 201 96,5
993	Wahns	Anzahl %	389 x	307 78,9	4 1,3	303 98,7
994	Wallbach	Anzahl %	337 x	248 73,6	5 2,0	243 98,0
995	Walldorf	Anzahl %	1 944 x	1 257 64,7	27 2,1	1 230 97,9
996	Wasungen, Stadt	Anzahl %	3 188 x	2 079 65,2	43 2,1	2 036 97,9
997	Wernshausen ³⁾	Anzahl %	2 663 x	1 968 73,9	37 1,9	1 931 98,1
998	Wölfershausen	Anzahl %	327 x	257 78,6	2 0,8	255 99,2
999	Wolfmannshausen	Anzahl %	379 x	301 79,4	6 2,0	295 98,0
1000	Zella-Mehlis, Stadt ³⁾	Anzahl %	10 344 x	7 815 75,6	156 2,0	7 659 98,0
1001	<i>Landkreis: Hildburghausen</i>	Anzahl %	60 076 x	44 790 74,6	914 2,0	43 876 98,0
1002	<i>Briefwahlergebnis ²⁾</i>	Anzahl %	x x	1 306 x	14 1,1	1 292 98,9
1003	Ahlstädt	Anzahl %	119 x	90 75,6	2 2,2	88 97,8
1004	Auengrund	Anzahl %	2 830 x	1 930 68,2	41 2,1	1 889 97,9
1005	Bad Colberg-Heldburg, Stadt	Anzahl %	1 931 x	1 249 64,7	24 1,9	1 225 98,1
1006	Beinerstadt	Anzahl %	325 x	232 71,4	5 2,2	227 97,8
1007	Bischofrod	Anzahl %	166 x	139 83,7	- -	139 100,0
1008	Bockstadt	Anzahl %	261 x	207 79,3	7 3,4	200 96,6
1009	Brünn/Thür. Wald	Anzahl %	371 x	271 73,0	7 2,6	264 97,4
1010	Dingsleben	Anzahl %	227 x	184 81,1	3 1,6	181 98,4
1011	Ehrenberg	Anzahl %	188 x	142 75,5	2 1,4	140 98,6
1012	Eichenberg	Anzahl %	176 x	122 69,3	10 8,2	112 91,8

1) Einzelbewerber, FAMILIE, PBC – 2) soweit nicht eindeutig einer Gemeinde zuordenbar – 3) einschließlich Briefwahlergebnis



Von den gültigen Erststimmen entfallen auf										Lfd. Nr.
SPD	Die Linke.	CDU	FDP	GRÜNE	NPD	GRAUE	REP	MLPD	Sonstige	
52	39	55	11	6	5	-	-	-	4	980
30,2	22,7	32,0	6,4	3,5	2,9	-	-	-	2,3	
97	97	113	44	7	9	-	-	-	2	981
26,3	26,3	30,6	11,9	1,9	2,4	-	-	-	0,5	
1 065	741	1 157	394	115	93	-	-	-	79	982
29,2	20,3	31,8	10,8	3,2	2,6	-	-	-	2,2	
112	76	117	21	24	9	-	-	-	8	983
30,5	20,7	31,9	5,7	6,5	2,5	-	-	-	2,2	
180	89	136	26	36	7	-	-	-	7	984
37,4	18,5	28,3	5,4	7,5	1,5	-	-	-	1,5	
784	656	719	131	62	117	-	-	-	32	985
31,3	26,2	28,7	5,2	2,5	4,7	-	-	-	1,3	
88	72	70	10	3	2	-	-	-	5	986
35,2	28,8	28,0	4,0	1,2	0,8	-	-	-	2,0	
217	224	148	34	32	14	-	-	-	51	987
30,1	31,1	20,6	4,7	4,4	1,9	-	-	-	7,1	
97	50	159	39	8	14	-	-	-	3	988
26,2	13,5	43,0	10,5	2,2	3,8	-	-	-	0,8	
110	92	59	20	12	17	-	-	-	1	989
35,4	29,6	19,0	6,4	3,9	5,5	-	-	-	0,3	
101	76	92	17	12	15	-	-	-	4	990
31,9	24,0	29,0	5,4	3,8	4,7	-	-	-	1,3	
169	123	155	13	20	19	-	-	-	9	991
33,3	24,2	30,5	2,6	3,9	3,7	-	-	-	1,8	
338	286	396	91	27	45	-	-	-	18	992
28,1	23,8	33,0	7,6	2,2	3,7	-	-	-	1,5	
89	80	91	20	7	9	-	-	-	7	993
29,4	26,4	30,0	6,6	2,3	3,0	-	-	-	2,3	
78	56	67	20	8	11	-	-	-	3	994
32,1	23,0	27,6	8,2	3,3	4,5	-	-	-	1,2	
413	320	324	71	49	28	-	-	-	25	995
33,6	26,0	26,3	5,8	4,0	2,3	-	-	-	2,0	
668	576	526	85	66	87	-	-	-	28	996
32,8	28,3	25,8	4,2	3,2	4,3	-	-	-	1,4	
659	570	432	98	50	83	-	-	-	39	997
34,1	29,5	22,4	5,1	2,6	4,3	-	-	-	2,0	
73	54	83	15	7	16	-	-	-	7	998
28,6	21,2	32,5	5,9	2,7	6,3	-	-	-	2,7	
36	34	169	16	19	7	-	-	-	14	999
12,2	11,5	57,3	5,4	6,4	2,4	-	-	-	4,7	
2 275	2 291	1 980	420	269	302	-	-	-	122	1000
29,7	29,9	25,9	5,5	3,5	3,9	-	-	-	1,6	
12 882	13 475	11 933	2 055	1 070	1 842	-	-	-	619	1001
29,4	30,7	27,2	4,7	2,4	4,2	-	-	-	1,4	
334	396	411	55	41	32	-	-	-	23	1002
25,9	30,7	31,8	4,3	3,2	2,5	-	-	-	1,8	
32	31	18	3	-	3	-	-	-	1	1003
36,4	35,2	20,5	3,4	-	3,4	-	-	-	1,1	
557	517	578	76	52	81	-	-	-	28	1004
29,5	27,4	30,6	4,0	2,8	4,3	-	-	-	1,5	
294	363	403	65	22	65	-	-	-	13	1005
24,0	29,6	32,9	5,3	1,8	5,3	-	-	-	1,1	
78	75	50	6	4	12	-	-	-	2	1006
34,4	33,0	22,0	2,6	1,8	5,3	-	-	-	0,9	
34	46	39	2	2	15	-	-	-	1	1007
24,5	33,1	28,1	1,4	1,4	10,8	-	-	-	0,7	
53	68	59	8	4	4	-	-	-	4	1008
26,5	34,0	29,5	4,0	2,0	2,0	-	-	-	2,0	
68	89	72	8	6	16	-	-	-	5	1009
25,8	33,7	27,3	3,0	2,3	6,1	-	-	-	1,9	
57	41	53	10	7	11	-	-	-	2	1010
31,5	22,7	29,3	5,5	3,9	6,1	-	-	-	1,1	
46	32	33	19	2	5	-	-	-	3	1011
32,9	22,9	23,6	13,6	1,4	3,6	-	-	-	2,1	
31	41	25	5	-	7	-	-	-	3	1012
27,7	36,6	22,3	4,5	-	6,3	-	-	-	2,7	



8. Ergebnisse der Gemeinden

8.1 Erststimmen nach Gemeinden

Lfd. Nr.	Wahlkreis Landkreis Briefwahl Gemeinde	Einheit	Wahl- berechtigte	Wähler — Wahl- beteiligung	Erststimmen	
					ungültige	gültige
1013	Eisfeld, Stadt	Anzahl %	4 965 x	3 247 65,4	64 2,0	3 183 98,0
1014	Gleichamberg ³⁾	Anzahl %	2 482 x	1 911 77,0	35 1,8	1 876 98,2
1015	Gompertshausen	Anzahl %	399 x	320 80,2	6 1,9	314 98,1
1016	Grimmelshausen	Anzahl %	170 x	138 81,2	3 2,2	135 97,8
1017	Grub	Anzahl %	190 x	144 75,8	5 3,5	139 96,5
1018	Haina	Anzahl %	904 x	644 71,2	11 1,7	633 98,3
1019	Hellingen	Anzahl %	955 x	705 73,8	14 2,0	691 98,0
1020	Henfstädt	Anzahl %	323 x	229 70,9	5 2,2	224 97,8
1021	Hildburghausen, Stadt ³⁾	Anzahl %	10 367 x	7 038 67,9	105 1,5	6 933 98,5
1022	Kloster Veßra	Anzahl %	298 x	233 78,2	6 2,6	227 97,4
1023	Lengfeld	Anzahl %	398 x	298 74,9	9 3,0	289 97,0
1024	Marisfeld	Anzahl %	399 x	264 66,2	6 2,3	258 97,7
1025	Masserberg ³⁾	Anzahl %	2 507 x	1 934 77,1	66 3,4	1 868 96,6
1026	Mendhausen	Anzahl %	248 x	189 76,2	5 2,6	184 97,4
1027	Milz	Anzahl %	847 x	605 71,4	11 1,8	594 98,2
1028	Nahetal-Waldau ³⁾	Anzahl %	2 722 x	2 236 82,1	33 1,5	2 203 98,5
1029	Oberstadt	Anzahl %	364 x	258 70,9	4 1,6	254 98,4
1030	Reurieth	Anzahl %	812 x	561 69,1	17 3,0	544 97,0
1031	Römhild, Stadt	Anzahl %	1 638 x	1 023 62,5	22 2,2	1 001 97,8
1032	Sachsenbrunn ³⁾	Anzahl %	1 996 x	1 580 79,2	25 1,6	1 555 98,4
1033	Schlechtsart	Anzahl %	143 x	114 79,7	5 4,4	109 95,6
1034	Schleusegrund ³⁾	Anzahl %	2 874 x	2 140 74,5	74 3,5	2 066 96,5
1035	Schleusingen, Stadt ³⁾	Anzahl %	5 000 x	3 685 73,7	85 2,3	3 600 97,7
1036	Schmeheim	Anzahl %	313 x	246 78,6	1 0,4	245 99,6
1037	Schweickershausen	Anzahl %	142 x	96 67,6	3 3,1	93 96,9
1038	St.Bernhard	Anzahl %	230 x	165 71,7	9 5,5	156 94,5
1039	St.Kilian ³⁾	Anzahl %	2 751 x	2 164 78,7	40 1,8	2 124 98,2
1040	Straufhain ³⁾	Anzahl %	2 450 x	1 873 76,4	29 1,5	1 844 98,5
1041	Themar, Stadt ³⁾	Anzahl %	2 640 x	2 015 76,3	46 2,3	1 969 97,7
1042	Ummerstadt, Stadt	Anzahl %	442 x	328 74,2	8 2,4	320 97,6
1043	Veilsdorf ³⁾	Anzahl %	2 687 x	1 889 70,3	28 1,5	1 861 98,5
1044	Westenfeld	Anzahl %	342 x	263 76,9	10 3,8	253 96,2
1045	Westhausen	Anzahl %	484 x	383 79,1	9 2,3	374 97,7

1) Einzelbewerber, FAMILIE, PBC – 2) soweit nicht eindeutig einer Gemeinde zuordenbar – 3) einschließlich Briefwählergebnis



Von den gültigen Erststimmen entfallen auf										Lfd. Nr.
SPD	Die Linke.	CDU	FDP	GRÜNE	NPD	GRAUE	REP	MLPD	Sonstige	
948	1 081	806	136	53	115	-	-	-	44	1013
29,8	34,0	25,3	4,3	1,7	3,6	-	-	-	1,4	
502	505	562	115	45	112	-	-	-	35	1014
26,8	26,9	30,0	6,1	2,4	6,0	-	-	-	1,9	
58	73	136	15	2	19	-	-	-	11	1015
18,5	23,2	43,3	4,8	0,6	6,1	-	-	-	3,5	
28	54	29	5	3	14	-	-	-	2	1016
20,7	40,0	21,5	3,7	2,2	10,4	-	-	-	1,5	
48	33	34	7	-	14	-	-	-	3	1017
34,5	23,7	24,5	5,0	-	10,1	-	-	-	2,2	
203	187	141	38	29	20	-	-	-	15	1018
32,1	29,5	22,3	6,0	4,6	3,2	-	-	-	2,4	
169	168	249	29	8	50	-	-	-	18	1019
24,5	24,3	36,0	4,2	1,2	7,2	-	-	-	2,6	
68	88	49	7	3	7	-	-	-	2	1020
30,4	39,3	21,9	3,1	1,3	3,1	-	-	-	0,9	
1 798	2 582	1 632	290	191	329	-	-	-	111	1021
25,9	37,2	23,5	4,2	2,8	4,7	-	-	-	1,6	
90	67	37	13	2	13	-	-	-	5	1022
39,6	29,5	16,3	5,7	0,9	5,7	-	-	-	2,2	
110	96	53	9	8	10	-	-	-	3	1023
38,1	33,2	18,3	3,1	2,8	3,5	-	-	-	1,0	
73	78	63	9	12	21	-	-	-	2	1024
28,3	30,2	24,4	3,5	4,7	8,1	-	-	-	0,8	
519	551	579	88	21	87	-	-	-	23	1025
27,8	29,5	31,0	4,7	1,1	4,7	-	-	-	1,2	
38	54	64	9	7	9	-	-	-	3	1026
20,7	29,3	34,8	4,9	3,8	4,9	-	-	-	1,6	
193	114	187	36	37	12	-	-	-	15	1027
32,5	19,2	31,5	6,1	6,2	2,0	-	-	-	2,5	
751	576	661	109	39	52	-	-	-	15	1028
34,1	26,1	30,0	4,9	1,8	2,4	-	-	-	0,7	
89	63	67	11	2	17	-	-	-	5	1029
35,0	24,8	26,4	4,3	0,8	6,7	-	-	-	2,0	
174	138	152	48	8	21	-	-	-	3	1030
32,0	25,4	27,9	8,8	1,5	3,9	-	-	-	0,6	
298	325	217	31	84	35	-	-	-	11	1031
29,8	32,5	21,7	3,1	8,4	3,5	-	-	-	1,1	
442	450	465	85	26	67	-	-	-	20	1032
28,4	28,9	29,9	5,5	1,7	4,3	-	-	-	1,3	
30	39	24	5	4	5	-	-	-	2	1033
27,5	35,8	22,0	4,6	3,7	4,6	-	-	-	1,8	
662	640	570	81	27	72	-	-	-	14	1034
32,0	31,0	27,6	3,9	1,3	3,5	-	-	-	0,7	
1 165	1 001	1 007	185	96	110	-	-	-	36	1035
32,4	27,8	28,0	5,1	2,7	3,1	-	-	-	1,0	
74	66	65	12	6	20	-	-	-	2	1036
30,2	26,9	26,5	4,9	2,4	8,2	-	-	-	0,8	
32	15	33	3	4	5	-	-	-	1	1037
34,4	16,1	35,5	3,2	4,3	5,4	-	-	-	1,1	
45	67	19	10	4	5	-	-	-	6	1038
28,8	42,9	12,2	6,4	2,6	3,2	-	-	-	3,8	
780	592	533	92	53	46	-	-	-	28	1039
36,7	27,9	25,1	4,3	2,5	2,2	-	-	-	1,3	
458	571	527	112	33	101	-	-	-	42	1040
24,8	31,0	28,6	6,1	1,8	5,5	-	-	-	2,3	
623	666	450	78	49	81	-	-	-	22	1041
31,6	33,8	22,9	4,0	2,5	4,1	-	-	-	1,1	
100	71	106	15	8	16	-	-	-	4	1042
31,3	22,2	33,1	4,7	2,5	5,0	-	-	-	1,3	
574	598	454	89	46	75	-	-	-	25	1043
30,8	32,1	24,4	4,8	2,5	4,0	-	-	-	1,3	
84	63	75	9	10	10	-	-	-	2	1044
33,2	24,9	29,6	3,6	4,0	4,0	-	-	-	0,8	
72	104	146	17	10	21	-	-	-	4	1045
19,3	27,8	39,0	4,5	2,7	5,6	-	-	-	1,1	



8. Ergebnisse der Gemeinden

8.2 Zweitstimmen nach Gemeinden

Lfd. Nr.	Wahlkreis Landkreis Briefwahl Gemeinde	Einheit	Wahl- berechtigte	Wähler — Wahl- beteiligung	Zweitstimmen	
					ungültige	gültige
1	Wahlkreis: 190 Eichsfeld – Nordhausen – Unstrut-Hainich-Kreis I	Anzahl	208 484	158 345	2 769	155 576
		%	x	76,0	1,7	98,3
2	Landkreis: Eichsfeld	Anzahl	89 305	69 813	1 286	68 527
		%	x	78,2	1,8	98,2
3	Briefwahlergebnis ¹⁾	Anzahl	x	5 398	51	5 347
		%	x	x	0,9	99,1
4	Arenshausen	Anzahl	843	607	8	599
		%	x	72,0	1,3	98,7
5	Asbach-Sickenberg	Anzahl	95	78	1	77
		%	x	82,1	1,3	98,7
6	Berlingerode	Anzahl	1 031	681	17	664
		%	x	66,1	2,5	97,5
7	Bermerode (b. Heilb. Heiligenst.)	Anzahl	224	165	12	153
		%	x	73,7	7,3	92,7
8	Bermerode (bei Worbis)	Anzahl	1 176	763	22	741
		%	x	64,9	2,9	97,1
9	Birkenfelde	Anzahl	487	332	6	326
		%	x	68,2	1,8	98,2
10	Bischofferode	Anzahl	1 666	1 122	26	1 096
		%	x	67,3	2,3	97,7
11	Bockelnhagen	Anzahl	374	278	3	275
		%	x	74,3	1,1	98,9
12	Bodenrode-Westhausen	Anzahl	991	749	19	730
		%	x	75,6	2,5	97,5
13	Bornhagen	Anzahl	246	188	1	187
		%	x	76,4	0,5	99,5
14	Brehme	Anzahl	968	711	11	700
		%	x	73,5	1,5	98,5
15	Breitenworbis	Anzahl	1 821	1 192	28	1 164
		%	x	65,5	2,3	97,7
16	Buhla	Anzahl	519	370	7	363
		%	x	71,3	1,9	98,1
17	Burgwalde	Anzahl	209	164	3	161
		%	x	78,5	1,8	98,2
18	Büttstedt	Anzahl	775	531	12	519
		%	x	68,5	2,3	97,7
19	Deuna	Anzahl	846	601	18	583
		%	x	71,0	3,0	97,0
20	Dieterode	Anzahl	86	66	1	65
		%	x	76,7	1,5	98,5
21	Dietzenrode/Vatterode	Anzahl	106	89	5	84
		%	x	84,0	5,6	94,4
22	Dingelstädt, Stadt	Anzahl	3 885	2 425	44	2 381
		%	x	62,4	1,8	98,2
23	Ecklingerode	Anzahl	635	466	5	461
		%	x	73,4	1,1	98,9
24	Effelder	Anzahl	1 096	774	15	759
		%	x	70,6	1,9	98,1
25	Eichstruth	Anzahl	70	60	2	58
		%	x	85,7	3,3	96,7
26	Ferna	Anzahl	494	375	8	367
		%	x	75,9	2,1	97,9
27	Freienhagen	Anzahl	281	204	4	200
		%	x	72,6	2,0	98,0
28	Fretterode	Anzahl	150	120	2	118
		%	x	80,0	1,7	98,3
29	Geisleden	Anzahl	955	669	17	652
		%	x	70,1	2,5	97,5
30	Geismar	Anzahl	1 054	730	12	718
		%	x	69,3	1,6	98,4
31	Gerbershausen	Anzahl	547	411	8	403
		%	x	75,1	1,9	98,1
32	Gernrode	Anzahl	1 350	917	17	900
		%	x	67,9	1,9	98,1
33	Gerterode	Anzahl	354	256	1	255
		%	x	72,3	0,4	99,6

1) soweit nicht eindeutig einer Gemeinde zuordenbar – 2) einschließlich Briefwahlergebnis



Von den gültigen Zweitstimmen entfallen auf									Lfd. Nr.
SPD	Die Linke.	CDU	FDP	GRÜNE	NPD	GRAUE	REP	MLPD	
44 045	34 797	50 360	13 068	6 121	4 950	1 082	750	403	1
28,3	22,4	32,4	8,4	3,9	3,2	0,7	0,5	0,3	
16 125	11 136	28 911	6 650	2 403	2 442	455	262	143	2
23,5	16,3	42,2	9,7	3,5	3,6	0,7	0,4	0,2	
1 152	703	2 625	506	197	86	55	17	6	3
21,5	13,1	49,1	9,5	3,7	1,6	1,0	0,3	0,1	
193	96	211	53	23	13	3	4	3	4
32,2	16,0	35,2	8,8	3,8	2,2	0,5	0,7	0,5	
30	13	23	5	4	1	1	-	-	5
39,0	16,9	29,9	6,5	5,2	1,3	1,3	-	-	
132	74	335	79	9	32	-	3	-	6
19,9	11,1	50,5	11,9	1,4	4,8	-	0,5	-	
35	10	82	19	4	2	-	1	-	7
22,9	6,5	53,6	12,4	2,6	1,3	-	0,7	-	
152	102	358	76	17	21	6	5	4	8
20,5	13,8	48,3	10,3	2,3	2,8	0,8	0,7	0,5	
65	46	157	28	16	8	2	3	1	9
19,9	14,1	48,2	8,6	4,9	2,5	0,6	0,9	0,3	
325	269	330	91	30	37	9	2	3	10
29,7	24,5	30,1	8,3	2,7	3,4	0,8	0,2	0,3	
113	53	60	21	13	13	1	-	1	11
41,1	19,3	21,8	7,6	4,7	4,7	0,4	-	0,4	
128	96	383	67	22	26	4	4	-	12
17,5	13,2	52,5	9,2	3,0	3,6	0,5	0,5	-	
86	36	47	4	5	8	1	-	-	13
46,0	19,3	25,1	2,1	2,7	4,3	0,5	-	-	
117	73	388	93	12	10	2	4	1	14
16,7	10,4	55,4	13,3	1,7	1,4	0,3	0,6	0,1	
303	180	469	110	43	41	8	6	4	15
26,0	15,5	40,3	9,5	3,7	3,5	0,7	0,5	0,3	
177	74	62	34	6	6	1	2	1	16
48,8	20,4	17,1	9,4	1,7	1,7	0,3	0,6	0,3	
31	18	65	20	9	15	-	3	-	17
19,3	11,2	40,4	12,4	5,6	9,3	-	1,9	-	
76	40	301	65	9	21	6	-	1	18
14,6	7,7	58,0	12,5	1,7	4,0	1,2	-	0,2	
107	84	308	45	16	16	2	3	2	19
18,4	14,4	52,8	7,7	2,7	2,7	0,3	0,5	0,3	
18	9	27	7	4	-	-	-	-	20
27,7	13,8	41,5	10,8	6,2	-	-	-	-	
35	21	13	4	7	-	2	2	-	21
41,7	25,0	15,5	4,8	8,3	-	2,4	2,4	-	
575	390	918	287	90	87	13	11	10	22
24,1	16,4	38,6	12,1	3,8	3,7	0,5	0,5	0,4	
100	30	222	80	13	12	1	3	-	23
21,7	6,5	48,2	17,4	2,8	2,6	0,2	0,7	-	
101	52	490	57	20	31	3	4	1	24
13,3	6,9	64,6	7,5	2,6	4,1	0,4	0,5	0,1	
13	7	30	3	1	2	2	-	-	25
22,4	12,1	51,7	5,2	1,7	3,4	3,4	-	-	
68	48	172	49	12	17	1	-	-	26
18,5	13,1	46,9	13,4	3,3	4,6	0,3	-	-	
35	18	113	19	9	4	1	-	1	27
17,5	9,0	56,5	9,5	4,5	2,0	0,5	-	0,5	
27	15	41	19	4	11	1	-	-	28
22,9	12,7	34,7	16,1	3,4	9,3	0,8	-	-	
130	107	313	55	9	34	2	1	1	29
19,9	16,4	48,0	8,4	1,4	5,2	0,3	0,2	0,2	
171	165	249	50	30	40	7	4	2	30
23,8	23,0	34,7	7,0	4,2	5,6	1,0	0,6	0,3	
71	49	212	31	17	20	2	1	-	31
17,6	12,2	52,6	7,7	4,2	5,0	0,5	0,2	-	
149	77	482	111	26	45	6	3	1	32
16,6	8,6	53,6	12,3	2,9	5,0	0,7	0,3	0,1	
77	70	61	14	10	18	-	3	2	33
30,2	27,5	23,9	5,5	3,9	7,1	-	1,2	0,8	



8. Ergebnisse der Gemeinden

8.2 Zweitstimmen nach Gemeinden

Lfd. Nr.	Wahlkreis Landkreis Briefwahl Gemeinde	Einheit	Wahl- berechtigte	Wähler — Wahl- beteiligung	Zweitstimmen	
					ungültige	gültige
34	Glasehausen	Anzahl	143	123	3	120
		%	x	86,0	2,4	97,6
35	Großbartloff	Anzahl	811	630	21	609
		%	x	77,7	3,3	96,7
36	Großbodungen	Anzahl	1 266	859	22	837
		%	x	67,9	2,6	97,4
37	Hausen	Anzahl	399	304	5	299
		%	x	76,2	1,6	98,4
38	Haynrode	Anzahl	630	442	7	435
		%	x	70,2	1,6	98,4
39	Heilbad Heiligenstadt, Stadt ²⁾	Anzahl	14 078	10 968	185	10 783
		%	x	77,9	1,7	98,3
40	Helmsdorf	Anzahl	463	335	9	326
		%	x	72,4	2,7	97,3
41	Heuthen	Anzahl	649	473	13	460
		%	x	72,9	2,7	97,3
42	Hohengandern	Anzahl	477	328	11	317
		%	x	68,8	3,4	96,6
43	Hohes Kreuz	Anzahl	1 145	819	10	809
		%	x	71,5	1,2	98,8
44	Holungen	Anzahl	770	545	8	537
		%	x	70,8	1,5	98,5
45	Hundeshagen	Anzahl	1 033	740	16	724
		%	x	71,6	2,2	97,8
46	Jützenbach	Anzahl	454	368	14	354
		%	x	81,1	3,8	96,2
47	Kallmerode	Anzahl	480	377	6	371
		%	x	78,5	1,6	98,4
48	Kefferhausen	Anzahl	656	460	12	448
		%	x	70,1	2,6	97,4
49	Kella	Anzahl	462	354	16	338
		%	x	76,6	4,5	95,5
50	Kirchgandern	Anzahl	495	381	7	374
		%	x	77,0	1,8	98,2
51	Kirchworbis	Anzahl	1 213	785	17	768
		%	x	64,7	2,2	97,8
52	Kleinbartloff	Anzahl	372	283	2	281
		%	x	76,1	0,7	99,3
53	Kreuzebra	Anzahl	646	479	7	472
		%	x	74,1	1,5	98,5
54	Krombach	Anzahl	171	144	4	140
		%	x	84,2	2,8	97,2
55	Küllstedt	Anzahl	1 255	796	20	776
		%	x	63,4	2,5	97,5
56	Leinefelde-Worbis, Stadt ²⁾	Anzahl	16 633	12 309	175	12 134
		%	x	74,0	1,4	98,6
57	Lenterode	Anzahl	272	213	5	208
		%	x	78,3	2,3	97,7
58	Lindewerra	Anzahl	223	167	1	166
		%	x	74,9	0,6	99,4
59	Lutter	Anzahl	602	471	14	457
		%	x	78,2	3,0	97,0
60	Mackenrode	Anzahl	345	238	10	228
		%	x	69,0	4,2	95,8
61	Marth	Anzahl	288	174	4	170
		%	x	60,4	2,3	97,7
62	Neustadt	Anzahl	611	390	11	379
		%	x	63,8	2,8	97,2
63	Niederorschel	Anzahl	2 724	1 719	42	1 677
		%	x	63,1	2,4	97,6
64	Pfaffschwende	Anzahl	274	196	6	190
		%	x	71,5	3,1	96,9
65	Reinholterode	Anzahl	655	530	10	520
		%	x	80,9	1,9	98,1
66	Rohrberg	Anzahl	205	149	8	141
		%	x	72,7	5,4	94,6

1) soweit nicht eindeutig einer Gemeinde zuordenbar – 2) einschließlich Briefwahlergebnis



Von den gültigen Zweitstimmen entfallen auf									Lfd. Nr.
SPD	Die Linke.	CDU	FDP	GRÜNE	NPD	GRAUE	REP	MLPD	
22	16	64	11	-	5	2	-	-	34
18,3	13,3	53,3	9,2	-	4,2	1,7	-	-	
125	110	237	76	22	28	6	3	2	35
20,5	18,1	38,9	12,5	3,6	4,6	1,0	0,5	0,3	
287	195	209	65	33	38	6	-	4	36
34,3	23,3	25,0	7,8	3,9	4,5	0,7	-	0,5	
55	27	153	47	5	10	-	2	-	37
18,4	9,0	51,2	15,7	1,7	3,3	-	0,7	-	
165	122	86	21	13	26	2	-	-	38
37,9	28,0	19,8	4,8	3,0	6,0	0,5	-	-	
2 746	2 081	4 044	957	493	338	75	37	12	39
25,5	19,3	37,5	8,9	4,6	3,1	0,7	0,3	0,1	
61	42	151	44	14	11	-	1	2	40
18,7	12,9	46,3	13,5	4,3	3,4	-	0,3	0,6	
71	77	226	43	6	32	1	3	1	41
15,4	16,7	49,1	9,3	1,3	7,0	0,2	0,7	0,2	
77	26	150	49	5	7	3	-	-	42
24,3	8,2	47,3	15,5	1,6	2,2	0,9	-	-	
158	79	426	59	32	49	1	5	-	43
19,5	9,8	52,7	7,3	4,0	6,1	0,1	0,6	-	
100	54	293	55	13	12	6	3	1	44
18,6	10,1	54,6	10,2	2,4	2,2	1,1	0,6	0,2	
161	77	330	105	22	21	5	2	1	45
22,2	10,6	45,6	14,5	3,0	2,9	0,7	0,3	0,1	
62	33	207	30	5	15	2	-	-	46
17,5	9,3	58,5	8,5	1,4	4,2	0,6	-	-	
66	50	204	21	11	15	1	2	1	47
17,8	13,5	55,0	5,7	3,0	4,0	0,3	0,5	0,3	
111	73	208	40	4	11	-	1	-	48
24,8	16,3	46,4	8,9	0,9	2,5	-	0,2	-	
59	50	169	30	7	12	5	4	2	49
17,5	14,8	50,0	8,9	2,1	3,6	1,5	1,2	0,6	
90	36	177	35	22	9	2	2	1	50
24,1	9,6	47,3	9,4	5,9	2,4	0,5	0,5	0,3	
193	95	332	77	36	25	3	4	3	51
25,1	12,4	43,2	10,0	4,7	3,3	0,4	0,5	0,4	
54	33	149	26	10	8	-	1	-	52
19,2	11,7	53,0	9,3	3,6	2,8	-	0,4	-	
69	45	248	61	14	29	1	3	2	53
14,6	9,5	52,5	12,9	3,0	6,1	0,2	0,6	0,4	
15	7	83	18	9	7	1	-	-	54
10,7	5,0	59,3	12,9	6,4	5,0	0,7	-	-	
143	90	402	76	20	33	8	2	2	55
18,4	11,6	51,8	9,8	2,6	4,3	1,0	0,3	0,3	
3 222	2 663	4 118	1 072	432	451	102	43	31	56
26,6	21,9	33,9	8,8	3,6	3,7	0,8	0,4	0,3	
53	29	91	14	5	13	1	2	-	57
25,5	13,9	43,8	6,7	2,4	6,3	0,5	1,0	-	
51	25	60	11	14	2	-	1	2	58
30,7	15,1	36,1	6,6	8,4	1,2	-	0,6	1,2	
73	55	254	41	8	22	2	-	2	59
16,0	12,0	55,6	9,0	1,8	4,8	0,4	-	0,4	
60	32	107	11	6	9	-	1	2	60
26,3	14,0	46,9	4,8	2,6	3,9	-	0,4	0,9	
28	25	76	18	14	8	-	1	-	61
16,5	14,7	44,7	10,6	8,2	4,7	-	0,6	-	
75	80	167	24	18	11	3	-	1	62
19,8	21,1	44,1	6,3	4,7	2,9	0,8	-	0,3	
401	278	654	166	73	84	11	4	6	63
23,9	16,6	39,0	9,9	4,4	5,0	0,7	0,2	0,4	
38	42	69	22	6	11	-	2	-	64
20,0	22,1	36,3	11,6	3,2	5,8	-	1,1	-	
94	50	297	48	19	10	2	-	-	65
18,1	9,6	57,1	9,2	3,7	1,9	0,4	-	-	
30	7	92	9	3	-	-	-	-	66
21,3	5,0	65,2	6,4	2,1	-	-	-	-	



8. Ergebnisse der Gemeinden

8.2 Zweitstimmen nach Gemeinden

Lfd. Nr.	Wahlkreis Landkreis Briefwahl Gemeinde	Einheit	Wahl- berechtigte	Wähler — Wahl- beteiligung	Zweitstimmen	
					ungültige	gültige
67	Röhrig	Anzahl	209	164	4	160
		%	x	78,5	2,4	97,6
68	Rustenfelde	Anzahl	409	332	4	328
		%	x	81,2	1,2	98,8
69	Schachtebich	Anzahl	203	166	3	163
		%	x	81,8	1,8	98,2
70	Schimberg	Anzahl	1 908	1 281	35	1 246
		%	x	67,1	2,7	97,3
71	Schönhagen	Anzahl	100	74	1	73
		%	x	74,0	1,4	98,6
72	Schwobfeld	Anzahl	86	68	-	68
		%	x	79,1	-	100,0
73	Sickerode	Anzahl	142	107	3	104
		%	x	75,4	2,8	97,2
74	Silberhausen	Anzahl	567	409	8	401
		%	x	72,1	2,0	98,0
75	Silkerode	Anzahl	334	212	5	207
		%	x	63,5	2,4	97,6
76	Steinbach	Anzahl	479	369	7	362
		%	x	77,0	1,9	98,1
77	Steinheuterode	Anzahl	227	169	5	164
		%	x	74,4	3,0	97,0
78	Steinrode	Anzahl	461	318	10	308
		%	x	69,0	3,1	96,9
79	Stöckey	Anzahl	357	272	5	267
		%	x	76,2	1,8	98,2
80	Tastungen	Anzahl	224	173	5	168
		%	x	77,2	2,9	97,1
81	Teistungen	Anzahl	2 068	1 441	18	1 423
		%	x	69,7	1,2	98,8
82	Thalwenden	Anzahl	313	243	1	242
		%	x	77,6	0,4	99,6
83	Uder	Anzahl	2 124	1 427	19	1 408
		%	x	67,2	1,3	98,7
84	Volkerode	Anzahl	229	181	4	177
		%	x	79,0	2,2	97,8
85	Vollenborn	Anzahl	226	179	3	176
		%	x	79,2	1,7	98,3
86	Wachstedt	Anzahl	481	347	6	341
		%	x	72,1	1,7	98,3
87	Wahlhausen	Anzahl	251	177	5	172
		%	x	70,5	2,8	97,2
88	Wehnde	Anzahl	316	229	-	229
		%	x	72,5	-	100,0
89	Weißborn-Lüderode	Anzahl	1 210	865	13	852
		%	x	71,5	1,5	98,5
90	Wiesenfeld	Anzahl	214	162	10	152
		%	x	75,7	6,2	93,8
91	Wingerode	Anzahl	1 025	788	11	777
		%	x	76,9	1,4	98,6
92	Wüstheuterode	Anzahl	533	375	11	364
		%	x	70,4	2,9	97,1
93	Zwinge	Anzahl	375	244	3	241
		%	x	65,1	1,2	98,8
94	<i>Landkreis: Nordhausen</i>	Anzahl	78 341	58 346	955	57 391
		%	x	74,5	1,6	98,4
95	Briefwählergebnis ¹⁾	Anzahl	x	2 963	22	2 941
		%	x	x	0,7	99,3
96	Auleben	Anzahl	916	609	13	596
		%	x	66,5	2,1	97,9
97	Bleicherode, Stadt	Anzahl	5 438	3 385	57	3 328
		%	x	62,2	1,7	98,3
98	Buchholz	Anzahl	188	143	2	141
		%	x	76,1	1,4	98,6

1) soweit nicht eindeutig einer Gemeinde zuordenbar – 2) einschließlich Briefwählergebnis



Von den gültigen Zweitstimmen entfallen auf									Lfd. Nr.
SPD	Die Linke.	CDU	FDP	GRÜNE	NPD	GRAUE	REP	MLPD	
24	36	76	17	3	3	1	-	-	67
15,0	22,5	47,5	10,6	1,9	1,9	0,6	-	-	
65	37	184	22	9	9	1	-	1	68
19,8	11,3	56,1	6,7	2,7	2,7	0,3	-	0,3	
39	22	83	11	5	1	1	1	-	69
23,9	13,5	50,9	6,7	3,1	0,6	0,6	0,6	-	
218	158	631	142	26	46	12	8	5	70
17,5	12,7	50,6	11,4	2,1	3,7	1,0	0,6	0,4	
14	14	23	8	11	3	-	-	-	71
19,2	19,2	31,5	11,0	15,1	4,1	-	-	-	
12	16	25	9	4	2	-	-	-	72
17,6	23,5	36,8	13,2	5,9	2,9	-	-	-	
11	7	66	11	1	7	1	-	-	73
10,6	6,7	63,5	10,6	1,0	6,7	1,0	-	-	
50	47	218	47	11	24	3	1	-	74
12,5	11,7	54,4	11,7	2,7	6,0	0,7	0,2	-	
76	34	58	13	13	13	-	-	-	75
36,7	16,4	28,0	6,3	6,3	6,3	-	-	-	
52	35	211	40	14	7	3	-	-	76
14,4	9,7	58,3	11,0	3,9	1,9	0,8	-	-	
46	22	69	17	2	7	1	-	-	77
28,0	13,4	42,1	10,4	1,2	4,3	0,6	-	-	
113	57	97	21	11	8	1	-	-	78
36,7	18,5	31,5	6,8	3,6	2,6	0,3	-	-	
76	43	85	41	10	11	1	-	-	79
28,5	16,1	31,8	15,4	3,7	4,1	0,4	-	-	
51	38	52	14	5	4	2	2	-	80
30,4	22,6	31,0	8,3	3,0	2,4	1,2	1,2	-	
314	165	674	185	30	41	5	5	4	81
22,1	11,6	47,4	13,0	2,1	2,9	0,4	0,4	0,3	
71	32	78	31	11	14	1	3	1	82
29,3	13,2	32,2	12,8	4,5	5,8	0,4	1,2	0,4	
322	180	620	160	43	66	9	4	4	83
22,9	12,8	44,0	11,4	3,1	4,7	0,6	0,3	0,3	
15	36	95	19	4	6	1	1	-	84
8,5	20,3	53,7	10,7	2,3	3,4	0,6	0,6	-	
21	26	100	10	5	8	2	3	1	85
11,9	14,8	56,8	5,7	2,8	4,5	1,1	1,7	0,6	
52	35	162	69	5	16	1	1	-	86
15,2	10,3	47,5	20,2	1,5	4,7	0,3	0,3	-	
64	35	39	20	8	6	-	-	-	87
37,2	20,3	22,7	11,6	4,7	3,5	-	-	-	
73	66	61	14	3	11	1	-	-	88
31,9	28,8	26,6	6,1	1,3	4,8	0,4	-	-	
161	102	442	83	37	15	6	4	2	89
18,9	12,0	51,9	9,7	4,3	1,8	0,7	0,5	0,2	
33	35	35	13	9	19	2	5	1	90
21,7	23,0	23,0	8,6	5,9	12,5	1,3	3,3	0,7	
161	76	396	94	24	23	2	1	-	91
20,7	9,8	51,0	12,1	3,1	3,0	0,3	0,1	-	
66	32	197	37	5	21	3	2	1	92
18,1	8,8	54,1	10,2	1,4	5,8	0,8	0,5	0,3	
118	21	54	18	13	12	2	3	-	93
49,0	8,7	22,4	7,5	5,4	5,0	0,8	1,2	-	
18 848	16 153	13 472	4 026	2 467	1 594	385	287	159	94
32,8	28,1	23,5	7,0	4,3	2,8	0,7	0,5	0,3	
982	779	769	216	124	36	19	8	8	95
33,4	26,5	26,1	7,3	4,2	1,2	0,6	0,3	0,3	
154	153	201	44	24	9	3	6	2	96
25,8	25,7	33,7	7,4	4,0	1,5	0,5	1,0	0,3	
1 015	1 078	773	225	128	75	15	9	10	97
30,5	32,4	23,2	6,8	3,8	2,3	0,5	0,3	0,3	
49	45	23	10	9	3	1	-	1	98
34,8	31,9	16,3	7,1	6,4	2,1	0,7	-	0,7	



8. Ergebnisse der Gemeinden

8.2 Zweitstimmen nach Gemeinden

Lfd. Nr.	Wahlkreis Landkreis Briefwahl Gemeinde	Einheit	Wahl- berechtigte	Wähler — Wahl- beteiligung	Zweitstimmen	
					ungültige	gültige
99	Ellrich, Stadt ²⁾	Anzahl %	5 253 x	3 873 73,7	69 1,8	3 804 98,2
100	Etzelsrode	Anzahl %	82 x	63 76,8	- -	63 100,0
101	Friedrichsthal	Anzahl %	239 x	176 73,6	1 0,6	175 99,4
102	Görsbach	Anzahl %	986 x	674 68,4	15 2,2	659 97,8
103	Großlohra	Anzahl %	878 x	614 69,9	5 0,8	609 99,2
104	Hainrode/Hainleite	Anzahl %	321 x	234 72,9	5 2,1	229 97,9
105	Hamma	Anzahl %	251 x	180 71,7	5 2,8	175 97,2
106	Harzungen	Anzahl %	195 x	143 73,3	2 1,4	141 98,6
107	Heringen/Helme, Stadt	Anzahl %	2 006 x	1 272 63,4	23 1,8	1 249 98,2
108	Herrmannsacker	Anzahl %	352 x	247 70,2	6 2,4	241 97,6
109	Hohenstein ²⁾	Anzahl %	2 200 x	1 712 77,8	28 1,6	1 684 98,4
110	Ilfeld	Anzahl %	2 741 x	1 557 56,8	35 2,2	1 522 97,8
111	Kehmstedt	Anzahl %	460 x	335 72,8	6 1,8	329 98,2
112	Kleinbodungen	Anzahl %	347 x	246 70,9	2 0,8	244 99,2
113	Kleinfurra	Anzahl %	1 013 x	734 72,5	13 1,8	721 98,2
114	Kraja	Anzahl %	285 x	215 75,4	3 1,4	212 98,6
115	Lipprechterode	Anzahl %	552 x	379 68,7	2 0,5	377 99,5
116	Neustadt/Harz	Anzahl %	1 051 x	758 72,1	15 2,0	743 98,0
117	Niedergebra	Anzahl %	697 x	499 71,6	7 1,4	492 98,6
118	Niedersachswerfen	Anzahl %	2 787 x	1 812 65,0	28 1,5	1 784 98,5
119	Nohra	Anzahl %	831 x	473 56,9	14 3,0	459 97,0
120	Nordhausen, Stadt ²⁾	Anzahl %	36 047 x	26 362 73,1	430 1,6	25 932 98,4
121	Obergebra	Anzahl %	753 x	504 66,9	9 1,8	495 98,2
122	Petersdorf	Anzahl %	301 x	232 77,1	- -	232 100,0
123	Rehungen	Anzahl %	429 x	315 73,4	9 2,9	306 97,1
124	Rodishain	Anzahl %	227 x	156 68,7	2 1,3	154 98,7
125	Sollstedt	Anzahl %	2 574 x	1 597 62,0	26 1,6	1 571 98,4
126	Stempeda	Anzahl %	248 x	186 75,0	2 1,1	184 98,9
127	Urbach	Anzahl %	873 x	633 72,5	15 2,4	618 97,6
128	Uthleben	Anzahl %	1 004 x	712 70,9	15 2,1	697 97,9
129	Werther ²⁾	Anzahl %	3 079 x	2 407 78,2	36 1,5	2 371 98,5
130	Windehausen	Anzahl %	438 x	337 76,9	6 1,8	331 98,2
131	Wipperdorf	Anzahl %	1 360 x	955 70,2	19 2,0	936 98,0
132	Wolkramshausen	Anzahl %	939 x	654 69,6	8 1,2	646 98,8

1) soweit nicht eindeutig einer Gemeinde zuordenbar – 2) einschließlich Briefwahlergebnis



Von den gültigen Zweitstimmen entfallen auf									Lfd. Nr.
SPD	Die Linke.	CDU	FDP	GRÜNE	NPD	GRAUE	REP	MLPD	
1 302	1 043	847	282	157	112	33	21	7	99
34,2	27,4	22,3	7,4	4,1	2,9	0,9	0,6	0,2	
17	14	18	5	4	4	1	-	-	100
27,0	22,2	28,6	7,9	6,3	6,3	1,6	-	-	
61	43	40	22	6	2	-	-	1	101
34,9	24,6	22,9	12,6	3,4	1,1	-	-	0,6	
215	160	176	42	38	16	3	8	1	102
32,6	24,3	26,7	6,4	5,8	2,4	0,5	1,2	0,2	
186	171	181	37	17	9	6	1	1	103
30,5	28,1	29,7	6,1	2,8	1,5	1,0	0,2	0,2	
66	75	44	21	7	12	2	1	1	104
28,8	32,8	19,2	9,2	3,1	5,2	0,9	0,4	0,4	
66	37	46	15	5	4	-	-	2	105
37,7	21,1	26,3	8,6	2,9	2,3	-	-	1,1	
40	43	36	11	7	1	2	-	1	106
28,4	30,5	25,5	7,8	5,0	0,7	1,4	-	0,7	
359	398	291	85	34	51	14	8	9	107
28,7	31,9	23,3	6,8	2,7	4,1	1,1	0,6	0,7	
73	54	75	25	7	6	1	-	-	108
30,3	22,4	31,1	10,4	2,9	2,5	0,4	-	-	
510	423	462	152	59	60	5	7	6	109
30,3	25,1	27,4	9,0	3,5	3,6	0,3	0,4	0,4	
493	388	391	137	63	26	6	10	8	110
32,4	25,5	25,7	9,0	4,1	1,7	0,4	0,7	0,5	
98	91	91	26	8	8	2	1	4	111
29,8	27,7	27,7	7,9	2,4	2,4	0,6	0,3	1,2	
85	74	50	9	17	8	-	1	-	112
34,8	30,3	20,5	3,7	7,0	3,3	-	0,4	-	
246	188	178	46	20	32	4	7	-	113
34,1	26,1	24,7	6,4	2,8	4,4	0,6	1,0	-	
78	59	46	12	5	10	-	1	1	114
36,8	27,8	21,7	5,7	2,4	4,7	-	0,5	0,5	
137	110	91	16	10	9	-	1	3	115
36,3	29,2	24,1	4,2	2,7	2,4	-	0,3	0,8	
251	168	196	67	34	21	3	3	-	116
33,8	22,6	26,4	9,0	4,6	2,8	0,4	0,4	-	
144	139	137	35	19	12	2	1	3	117
29,3	28,3	27,8	7,1	3,9	2,4	0,4	0,2	0,6	
661	437	417	137	57	50	11	10	4	118
37,1	24,5	23,4	7,7	3,2	2,8	0,6	0,6	0,2	
157	133	94	26	20	18	6	4	1	119
34,2	29,0	20,5	5,7	4,4	3,9	1,3	0,9	0,2	
8 744	7 398	5 774	1 658	1 289	706	195	107	61	120
33,7	28,5	22,3	6,4	5,0	2,7	0,8	0,4	0,2	
165	126	115	41	17	24	3	4	-	121
33,3	25,5	23,2	8,3	3,4	4,8	0,6	0,8	-	
67	61	68	23	7	3	-	1	2	122
28,9	26,3	29,3	9,9	3,0	1,3	-	0,4	0,9	
109	111	55	9	9	9	2	2	-	123
35,6	36,3	18,0	2,9	2,9	2,9	0,7	0,7	-	
33	65	29	14	4	6	2	1	-	124
21,4	42,2	18,8	9,1	2,6	3,9	1,3	0,6	-	
495	449	349	119	60	55	13	26	5	125
31,5	28,6	22,2	7,6	3,8	3,5	0,8	1,7	0,3	
55	76	27	13	5	5	1	1	1	126
29,9	41,3	14,7	7,1	2,7	2,7	0,5	0,5	0,5	
201	180	129	48	31	21	3	4	1	127
32,5	29,1	20,9	7,8	5,0	3,4	0,5	0,6	0,2	
213	182	183	57	30	19	5	5	3	128
30,6	26,1	26,3	8,2	4,3	2,7	0,7	0,7	0,4	
750	663	587	189	63	86	11	14	8	129
31,6	28,0	24,8	8,0	2,7	3,6	0,5	0,6	0,3	
100	83	94	21	18	11	1	3	-	130
30,2	25,1	28,4	6,3	5,4	3,3	0,3	0,9	-	
272	264	256	80	30	25	2	5	2	131
29,1	28,2	27,4	8,5	3,2	2,7	0,2	0,5	0,2	
199	192	133	51	25	30	8	6	2	132
30,8	29,7	20,6	7,9	3,9	4,6	1,2	0,9	0,3	



8. Ergebnisse der Gemeinden

8.2 Zweitstimmen nach Gemeinden

Lfd. Nr.	Wahlkreis Landkreis Briefwahl Gemeinde	Einheit	Wahl- berechtigte	Wähler — Wahl- beteiligung	Zweitstimmen	
					ungültige	gültige
133	<i>Landkreis: Unstrut-Hainich-Kreis (sofern Wahlkreis 190)</i>	Anzahl	40 838	30 186	528	29 658
		%	x	73,9	1,7	98,3
134	Briefwahlergebnis ¹⁾	Anzahl	x	328	3	325
		%	x	x	0,9	99,1
135	Anrode ²⁾	Anzahl	2 929	2 372	48	2 324
		%	x	81,0	2,0	98,0
136	Dünwald ²⁾	Anzahl	2 037	1 651	30	1621
		%	x	81,1	1,8	98,2
137	Hildebrandshausen	Anzahl	326	255	5	250
		%	x	78,2	2,0	98,0
138	Lengenfeld unterm Stein	Anzahl	1 114	763	13	750
		%	x	68,5	1,7	98,3
139	Mühlhausen/Thüringen, Stadt ²⁾	Anzahl	29 647	21 211	378	20 833
		%	x	71,5	1,8	98,2
140	Rodeberg	Anzahl	1 794	1 274	21	1 253
		%	x	71,0	1,6	98,4
141	Unstruttal ²⁾	Anzahl	2 991	2 332	30	2 302
		%	x	78,0	1,3	98,7
142	Wahlkreis: 191 Eisenach – Wartburgkreis – Unstrut-Hainich-Kreis II	Anzahl	206 854	155 366	2 933	15 2433
		%	x	75,1	1,9	98,1
143	Stadt Eisenach ²⁾	Anzahl	36 390	26 676	420	26 256
		%	x	73,3	1,6	98,4
144	<i>Landkreis: Wartburgkreis</i>	Anzahl	116 676	88 671	1 698	86 973
		%	x	76,0	1,9	98,1
145	Briefwahlergebnis ¹⁾	Anzahl	x	5 805	55	5 750
		%	x	x	0,9	99,1
146	Andenhausen	Anzahl	206	147	3	144
		%	x	71,4	2,0	98,0
147	Bad Liebenstein, Stadt ²⁾	Anzahl	3 571	2 664	38	2 626
		%	x	74,6	1,4	98,6
148	Bad Salzungen, Stadt	Anzahl	13 922	8 166	186	7 980
		%	x	58,7	2,3	97,7
149	Barchfeld	Anzahl	2 918	1 927	41	1 886
		%	x	66,0	2,1	97,9
150	Behringen ²⁾	Anzahl	2 892	2 218	40	2 178
		%	x	76,7	1,8	98,2
151	Berka v. d. Hainich	Anzahl	714	514	7	507
		%	x	72,0	1,4	98,6
152	Berka/Werra, Stadt	Anzahl	4 029	2 709	53	2 656
		%	x	67,2	2,0	98,0
153	Bischofroda	Anzahl	563	394	7	387
		%	x	70,0	1,8	98,2
154	Brunnhartshausen	Anzahl	345	272	1	271
		%	x	78,8	0,4	99,6
155	Buttlar	Anzahl	1 146	896	14	882
		%	x	78,2	1,6	98,4
156	Creuzburg, Stadt	Anzahl	2 227	1 561	44	1 517
		%	x	70,1	2,8	97,2
157	Dankmarshausen	Anzahl	967	677	13	664
		%	x	70,0	1,9	98,1
158	Dermbach	Anzahl	2 773	1 951	42	1 909
		%	x	70,4	2,2	97,8
159	Diedorf/Rhön	Anzahl	337	246	7	239
		%	x	73,0	2,8	97,2
160	Dippach	Anzahl	1 020	723	10	713
		%	x	70,9	1,4	98,6
161	Dorndorf	Anzahl	2 456	1 642	39	1 603
		%	x	66,9	2,4	97,6
162	Ebenshausen	Anzahl	267	172	5	167
		%	x	64,4	2,9	97,1
163	Empfertshausen	Anzahl	542	390	3	387
		%	x	72,0	0,8	99,2

1) soweit nicht eindeutig einer Gemeinde zuordenbar – 2) einschließlich Briefwahlergebnis



Von den gültigen Zweitstimmen entfallen auf									Lfd. Nr.
SPD	Die Linke.	CDU	FDP	GRÜNE	NPD	GRAUE	REP	MLPD	
9 072	7 508	7 977	2 392	1 251	914	242	201	101	133
30,6	25,3	26,9	8,1	4,2	3,1	0,8	0,7	0,3	
63	50	155	33	14	3	6	1	-	134
19,4	15,4	47,7	10,2	4,3	0,9	1,8	0,3	-	
468	394	1 077	199	59	89	11	18	9	135
20,1	17,0	46,3	8,6	2,5	3,8	0,5	0,8	0,4	
342	330	697	139	42	48	8	14	1	136
21,1	20,4	43,0	8,6	2,6	3,0	0,5	0,9	0,1	
54	59	102	20	7	5	1	1	1	137
21,6	23,6	40,8	8,0	2,8	2,0	0,4	0,4	0,4	
151	94	365	81	27	20	6	4	2	138
20,1	12,5	48,7	10,8	3,6	2,7	0,8	0,5	0,3	
7 046	5 879	4 349	1 567	959	621	188	149	75	139
33,8	28,2	20,9	7,5	4,6	3,0	0,9	0,7	0,4	
212	122	660	166	48	34	6	4	1	140
16,9	9,7	52,7	13,2	3,8	2,7	0,5	0,3	0,1	
736	580	572	187	95	94	16	10	12	141
32,0	25,2	24,8	8,1	4,1	4,1	0,7	0,4	0,5	
47 724	37 711	40 233	11 506	6 541	5 727	1 166	1 051	774	142
31,3	24,7	26,4	7,5	4,3	3,8	0,8	0,7	0,5	
8 959	6 719	5 682	1 746	1 792	766	281	132	179	143
34,1	25,6	21,6	6,6	6,8	2,9	1,1	0,5	0,7	
27 726	20 960	23 219	6 483	3 372	3 547	584	644	438	144
31,9	24,1	26,7	7,5	3,9	4,1	0,7	0,7	0,5	
1 807	1 400	1 672	398	259	124	38	23	29	145
31,4	24,3	29,1	6,9	4,5	2,2	0,7	0,4	0,5	
50	31	39	9	4	6	-	4	1	146
34,7	21,5	27,1	6,3	2,8	4,2	-	2,8	0,7	
859	677	591	225	136	97	25	9	7	147
32,7	25,8	22,5	8,6	5,2	3,7	1,0	0,3	0,3	
2 537	2 487	1 541	613	292	362	55	47	46	148
31,8	31,2	19,3	7,7	3,7	4,5	0,7	0,6	0,6	
616	653	323	135	50	74	10	15	10	149
32,7	34,6	17,1	7,2	2,7	3,9	0,5	0,8	0,5	
763	521	565	149	80	60	14	20	6	150
35,0	23,9	25,9	6,8	3,7	2,8	0,6	0,9	0,3	
180	104	131	53	15	17	2	2	3	151
35,5	20,5	25,8	10,5	3,0	3,4	0,4	0,4	0,6	
871	614	730	198	106	92	9	18	18	152
32,8	23,1	27,5	7,5	4,0	3,5	0,3	0,7	0,7	
109	61	114	61	21	9	3	7	2	153
28,2	15,8	29,5	15,8	5,4	2,3	0,8	1,8	0,5	
42	43	136	15	15	11	2	4	3	154
15,5	15,9	50,2	5,5	5,5	4,1	0,7	1,5	1,1	
147	65	562	59	21	17	3	5	3	155
16,7	7,4	63,7	6,7	2,4	1,9	0,3	0,6	0,3	
550	311	373	106	87	56	13	11	10	156
36,3	20,5	24,6	7,0	5,7	3,7	0,9	0,7	0,7	
236	129	196	54	26	15	5	-	3	157
35,5	19,4	29,5	8,1	3,9	2,3	0,8	-	0,5	
461	370	680	178	66	125	14	11	4	158
24,1	19,4	35,6	9,3	3,5	6,5	0,7	0,6	0,2	
49	59	70	29	4	19	2	7	-	159
20,5	24,7	29,3	12,1	1,7	7,9	0,8	2,9	-	
267	189	166	27	25	25	6	4	4	160
37,4	26,5	23,3	3,8	3,5	3,5	0,8	0,6	0,6	
554	392	355	114	60	114	5	4	5	161
34,6	24,5	22,1	7,1	3,7	7,1	0,3	0,2	0,3	
64	34	38	17	7	5	1	-	1	162
38,3	20,4	22,8	10,2	4,2	3,0	0,6	-	0,6	
79	85	150	29	16	15	4	3	6	163
20,4	22,0	38,8	7,5	4,1	3,9	1,0	0,8	1,6	



8. Ergebnisse der Gemeinden

8.2 Zweitstimmen nach Gemeinden

Lfd. Nr.	Wahlkreis Landkreis Briefwahl Gemeinde	Einheit	Wahl- berechtigte	Wähler — Wahl- beteiligung	Zweitstimmen	
					ungültige	gültige
164	Ettenhausen a.d. Suhl	Anzahl %	398 x	305 76,6	7 2,3	298 97,7
165	Fischbach/Rhön	Anzahl %	503 x	318 63,2	5 1,6	313 98,4
166	Frankenroda	Anzahl %	321 x	221 68,8	3 1,4	218 98,6
167	Frauensee	Anzahl %	809 x	604 74,7	8 1,3	596 98,7
168	Geisa, Stadt	Anzahl %	2 773 x	1 939 69,9	26 1,3	1 913 98,7
169	Gerstengrund	Anzahl %	46 x	42 91,3	- -	42 100,0
170	Gerstungen ²⁾	Anzahl %	5 162 x	3 887 75,3	86 2,2	3 801 97,8
171	Großensee	Anzahl %	182 x	145 79,7	3 2,1	142 97,9
172	Hallungen	Anzahl %	204 x	165 80,9	5 3,0	160 97,0
173	Hörselberg ²⁾	Anzahl %	2 828 x	2 156 76,2	46 2,1	2 110 97,9
174	Ifta	Anzahl %	1 033 x	691 66,9	14 2,0	677 98,0
175	Immelborn	Anzahl %	1 524 x	1 056 69,3	10 0,9	1 046 99,1
176	Kaltenlengsfeld	Anzahl %	394 x	276 70,1	5 1,8	271 98,2
177	Kaltenordheim, Stadt	Anzahl %	1 573 x	1 036 65,9	24 2,3	1 012 97,7
178	Klings	Anzahl %	416 x	337 81,0	5 1,5	332 98,5
179	Krauthausen	Anzahl %	1 409 x	1 012 71,8	19 1,9	993 98,1
180	Lauterbach	Anzahl %	551 x	427 77,5	11 2,6	416 97,4
181	Leimbach	Anzahl %	1 624 x	1 139 70,1	26 2,3	1 113 97,7
182	Marksuhl	Anzahl %	2 724 x	1 915 70,3	35 1,8	1 880 98,2
183	Martinroda	Anzahl %	253 x	179 70,8	6 3,4	173 96,6
184	Merkers-Kieselbach	Anzahl %	2 699 x	1 911 70,8	30 1,6	1 881 98,4
185	Mihla	Anzahl %	2 038 x	1 317 64,6	25 1,9	1 292 98,1
186	Moorgrund ²⁾	Anzahl %	3 137 x	2 443 77,9	26 1,1	2 417 98,9
187	Nazza	Anzahl %	551 x	367 66,6	7 1,9	360 98,1
188	Neidhartshausen	Anzahl %	295 x	215 72,9	1 0,5	214 99,5
189	Oechsen	Anzahl %	589 x	443 75,2	12 2,7	431 97,3
190	Rockenstuhl	Anzahl %	1 058 x	836 79,0	19 2,3	817 97,7
191	Ruhla, Stadt ²⁾	Anzahl %	5 750 x	4 384 76,2	102 2,3	4 282 97,7
192	Schleid	Anzahl %	905 x	706 78,0	13 1,8	693 98,2
193	Schweina	Anzahl %	2 625 x	1 695 64,6	27 1,6	1 668 98,4
194	Seebach ²⁾	Anzahl %	2 131 x	1 692 79,4	39 2,3	1 653 97,7
195	Stadt lengsfeld, Stadt ²⁾	Anzahl %	2 303 x	1 777 77,2	38 2,1	1 739 97,9
196	Steinbach	Anzahl %	1 194 x	709 59,4	13 1,8	696 98,2

1) soweit nicht eindeutig einer Gemeinde zuordenbar – 2) einschließlich Briefwahlergebnis



Von den gültigen Zweitstimmen entfallen auf									Lfd. Nr.
SPD	Die Linke.	CDU	FDP	GRÜNE	NPD	GRAUE	REP	MLPD	
90	75	83	20	10	12	3	3	2	164
30,2	25,2	27,9	6,7	3,4	4,0	1,0	1,0	0,7	
100	53	87	34	13	17	1	7	1	165
31,9	16,9	27,8	10,9	4,2	5,4	0,3	2,2	0,3	
69	59	57	11	14	6	1	-	1	166
31,7	27,1	26,1	5,0	6,4	2,8	0,5	-	0,5	
182	150	159	40	24	37	1	1	2	167
30,5	25,2	26,7	6,7	4,0	6,2	0,2	0,2	0,3	
358	259	941	195	50	65	12	28	5	168
18,7	13,5	49,2	10,2	2,6	3,4	0,6	1,5	0,3	
1	-	32	4	1	2	-	2	-	169
2,4	-	76,2	9,5	2,4	4,8	-	4,8	-	
1 346	918	867	282	170	154	23	18	23	170
35,4	24,2	22,8	7,4	4,5	4,1	0,6	0,5	0,6	
45	15	49	16	7	8	-	2	-	171
31,7	10,6	34,5	11,3	4,9	5,6	-	1,4	-	
52	26	56	11	6	3	3	2	1	172
32,5	16,3	35,0	6,9	3,8	1,9	1,9	1,3	0,6	
678	477	606	163	82	70	15	13	6	173
32,1	22,6	28,7	7,7	3,9	3,3	0,7	0,6	0,3	
230	170	148	64	31	15	8	7	4	174
34,0	25,1	21,9	9,5	4,6	2,2	1,2	1,0	0,6	
291	299	281	79	23	51	5	10	7	175
27,8	28,6	26,9	7,6	2,2	4,9	0,5	1,0	0,7	
64	57	82	22	15	25	4	-	2	176
23,6	21,0	30,3	8,1	5,5	9,2	1,5	-	0,7	
263	238	315	86	47	47	4	8	4	177
26,0	23,5	31,1	8,5	4,6	4,6	0,4	0,8	0,4	
100	43	116	42	11	14	2	2	2	178
30,1	13,0	34,9	12,7	3,3	4,2	0,6	0,6	0,6	
372	237	218	79	46	25	7	5	4	179
37,5	23,9	22,0	8,0	4,6	2,5	0,7	0,5	0,4	
117	83	145	38	20	7	-	4	2	180
28,1	20,0	34,9	9,1	4,8	1,7	-	1,0	0,5	
340	343	230	75	31	71	9	13	1	181
30,5	30,8	20,7	6,7	2,8	6,4	0,8	1,2	0,1	
599	422	516	180	60	62	10	19	12	182
31,9	22,4	27,4	9,6	3,2	3,3	0,5	1,0	0,6	
66	31	40	10	6	17	-	3	-	183
38,2	17,9	23,1	5,8	3,5	9,8	-	1,7	-	
601	588	370	103	70	118	12	12	7	184
32,0	31,3	19,7	5,5	3,7	6,3	0,6	0,6	0,4	
443	275	354	93	65	40	9	6	7	185
34,3	21,3	27,4	7,2	5,0	3,1	0,7	0,5	0,5	
725	673	594	187	95	108	11	13	11	186
30,0	27,8	24,6	7,7	3,9	4,5	0,5	0,5	0,5	
146	71	84	25	14	12	4	3	1	187
40,6	19,7	23,3	6,9	3,9	3,3	1,1	0,8	0,3	
67	39	62	12	12	16	2	3	1	188
31,3	18,2	29,0	5,6	5,6	7,5	0,9	1,4	0,5	
144	89	128	33	13	14	3	3	4	189
33,4	20,6	29,7	7,7	3,0	3,2	0,7	0,7	0,9	
96	43	559	57	19	29	6	8	-	190
11,8	5,3	68,4	7,0	2,3	3,5	0,7	1,0	-	
1 506	1 031	1 027	311	194	105	35	32	41	191
35,2	24,1	24,0	7,3	4,5	2,5	0,8	0,7	1,0	
72	60	452	65	13	21	4	4	2	192
10,4	8,7	65,2	9,4	1,9	3,0	0,6	0,6	0,3	
566	430	405	105	76	53	13	13	7	193
33,9	25,8	24,3	6,3	4,6	3,2	0,8	0,8	0,4	
576	412	398	100	87	36	22	8	14	194
34,8	24,9	24,1	6,0	5,3	2,2	1,3	0,5	0,8	
573	430	393	138	61	115	8	15	6	195
32,9	24,7	22,6	7,9	3,5	6,6	0,5	0,9	0,3	
230	218	120	61	23	26	4	8	6	196
33,0	31,3	17,2	8,8	3,3	3,7	0,6	1,1	0,9	



8. Ergebnisse der Gemeinden

8.2 Zweitstimmen nach Gemeinden

Lfd. Nr.	Wahlkreis Landkreis Briefwahl Gemeinde	Einheit	Wahl- berechtigte	Wähler — Wahl- beteiligung	Zweitstimmen	
					ungültige	gültige
197	Tiefenort	Anzahl %	3 551 x	2 538 71,5	63 2,5	2 475 97,5
198	Treffurt, Stadt ²⁾	Anzahl %	5 020 x	3 875 77,2	102 2,6	3 773 97,4
199	Untereibach ²⁾	Anzahl %	3 388 x	2 596 76,6	48 1,8	2 548 98,2
200	Urnshausen	Anzahl %	686 x	504 73,5	10 2,0	494 98,0
201	Vacha, Stadt	Anzahl %	3 259 x	2 226 68,3	36 1,6	2 190 98,4
202	Völkershausen	Anzahl %	1 019 x	765 75,1	13 1,7	752 98,3
203	Weilar	Anzahl %	762 x	540 70,9	12 2,2	528 97,8
204	Wiesenthal	Anzahl %	718 x	521 72,6	8 1,5	513 98,5
205	Wölferbütt	Anzahl %	367 x	264 71,9	5 1,9	259 98,1
206	Wolfsburg-Unkeroda	Anzahl %	675 x	530 78,5	11 2,1	519 97,9
207	Wutha-Farnroda ²⁾	Anzahl %	5 920 x	4 548 76,8	81 1,8	4 467 98,2
208	Zella/Rhön	Anzahl %	414 x	345 83,3	5 1,4	340 98,6
209	<i>Landkreis: Unstrut-Hainich-Kreis (sofern Wahlkreis 191)</i>	Anzahl %	53 788 x	40 019 74,4	815 2,0	39 204 98,0
210	Briefwahlergebnis ¹⁾	Anzahl %	x x	2 329 x	22 0,9	2 307 99,1
211	Altengottern	Anzahl %	964 x	617 64,0	14 2,3	603 97,7
212	Bad Langensalza, Stadt ²⁾	Anzahl %	15 914 x	11 287 70,9	227 2,0	11 060 98,0
213	Bad Tennstedt, Stadt	Anzahl %	2 242 x	1 364 60,8	36 2,6	1 328 97,4
214	Ballhausen	Anzahl %	803 x	526 65,5	15 2,9	511 97,1
215	Blankenburg	Anzahl %	167 x	123 73,7	1 0,8	122 99,2
216	Bothenheilingen	Anzahl %	396 x	285 72,0	5 1,8	280 98,2
217	Bruchstedt	Anzahl %	251 x	181 72,1	1 0,6	180 99,4
218	Flarchheim	Anzahl %	429 x	279 65,0	7 2,5	272 97,5
219	Großengottern	Anzahl %	1 956 x	1 358 69,4	36 2,7	1 322 97,3
220	Großvargula	Anzahl %	695 x	426 61,3	7 1,6	419 98,4
221	Haussömmern	Anzahl %	209 x	144 68,9	3 2,1	141 97,9
222	Herbsleben	Anzahl %	2 654 x	1 768 66,6	48 2,7	1 720 97,3
223	Heroldshausen	Anzahl %	179 x	135 75,4	1 0,7	134 99,3
224	Heyerode ²⁾	Anzahl %	2 104 x	1 647 78,3	25 1,5	1 622 98,5
225	Hornsömmern	Anzahl %	136 x	104 76,5	1 1,0	103 99,0
226	Issersheilingen	Anzahl %	114 x	88 77,2	2 2,3	86 97,7
227	Kammerforst	Anzahl %	763 x	498 65,3	11 2,2	487 97,8
228	Katharinenberg ²⁾	Anzahl %	2 577 x	2 063 80,1	27 1,3	2 036 98,7
229	Kirchheilingen	Anzahl %	736 x	525 71,3	15 2,9	510 97,1

1) soweit nicht eindeutig einer Gemeinde zuordenbar – 2) einschließlich Briefwahlergebnis



Von den gültigen Zweitstimmen entfallen auf									Lfd. Nr.
SPD	Die Linke.	CDU	FDP	GRÜNE	NPD	GRAUE	REP	MLPD	
831	642	567	165	79	150	12	19	10	197
33,6	25,9	22,9	6,7	3,2	6,1	0,5	0,8	0,4	
1 254	949	970	256	146	120	31	30	17	198
33,2	25,2	25,7	6,8	3,9	3,2	0,8	0,8	0,5	
921	565	637	153	90	123	24	27	8	199
36,1	22,2	25,0	6,0	3,5	4,8	0,9	1,1	0,3	
145	119	122	33	15	50	2	6	2	200
29,4	24,1	24,7	6,7	3,0	10,1	0,4	1,2	0,4	
806	525	453	161	66	126	20	18	15	201
36,8	24,0	20,7	7,4	3,0	5,8	0,9	0,8	0,7	
267	184	161	44	16	62	4	13	1	202
35,5	24,5	21,4	5,9	2,1	8,2	0,5	1,7	0,1	
151	87	185	24	19	48	2	11	1	203
28,6	16,5	35,0	4,5	3,6	9,1	0,4	2,1	0,2	
129	126	135	52	13	51	-	5	2	204
25,1	24,6	26,3	10,1	2,5	9,9	-	1,0	0,4	
71	76	64	13	14	17	1	3	-	205
27,4	29,3	24,7	5,0	5,4	6,6	0,4	1,2	-	
190	117	128	38	22	12	4	5	3	206
36,6	22,5	24,7	7,3	4,2	2,3	0,8	1,0	0,6	
1 565	1 008	1 176	291	188	140	32	36	31	207
35,0	22,6	26,3	6,5	4,2	3,1	0,7	0,8	0,7	
47	23	215	43	5	4	-	2	1	208
13,8	6,8	63,2	12,6	1,5	1,2	-	0,6	0,3	
11 039	10 032	11 332	3 277	1 377	1 414	301	275	157	209
28,2	25,6	28,9	8,4	3,5	3,6	0,8	0,7	0,4	
715	557	673	195	83	40	18	17	9	210
31,0	24,1	29,2	8,5	3,6	1,7	0,8	0,7	0,4	
166	127	184	63	26	30	5	2	-	211
27,5	21,1	30,5	10,4	4,3	5,0	0,8	0,3	-	
3 335	3 111	2 664	962	443	357	86	58	44	212
30,2	28,1	24,1	8,7	4,0	3,2	0,8	0,5	0,4	
354	389	367	94	50	46	14	8	6	213
26,7	29,3	27,6	7,1	3,8	3,5	1,1	0,6	0,5	
142	149	132	47	11	22	2	5	1	214
27,8	29,2	25,8	9,2	2,2	4,3	0,4	1,0	0,2	
29	42	34	11	1	5	-	-	-	215
23,8	34,4	27,9	9,0	0,8	4,1	-	-	-	
85	73	82	12	6	20	1	1	-	216
30,4	26,1	29,3	4,3	2,1	7,1	0,4	0,4	-	
44	51	54	14	1	12	2	-	2	217
24,4	28,3	30,0	7,8	0,6	6,7	1,1	-	1,1	
59	47	123	23	7	7	2	1	3	218
21,7	17,3	45,2	8,5	2,6	2,6	0,7	0,4	1,1	
374	277	399	154	41	52	6	11	8	219
28,3	21,0	30,2	11,6	3,1	3,9	0,5	0,8	0,6	
118	137	89	35	11	23	3	3	-	220
28,2	32,7	21,2	8,4	2,6	5,5	0,7	0,7	-	
32	44	37	14	1	9	1	2	1	221
22,7	31,2	26,2	9,9	0,7	6,4	0,7	1,4	0,7	
465	428	532	127	61	69	11	21	6	222
27,0	24,9	30,9	7,4	3,5	4,0	0,6	1,2	0,3	
39	26	51	12	4	2	-	-	-	223
29,1	19,4	38,1	9,0	3,0	1,5	-	-	-	
320	274	779	142	44	43	12	6	2	224
19,7	16,9	48,0	8,8	2,7	2,7	0,7	0,4	0,1	
50	21	24	3	1	3	-	1	-	225
48,5	20,4	23,3	2,9	1,0	2,9	-	1,0	-	
13	19	34	11	2	6	-	-	1	226
15,1	22,1	39,5	12,8	2,3	7,0	-	-	1,2	
132	97	159	48	20	19	6	4	2	227
27,1	19,9	32,6	9,9	4,1	3,9	1,2	0,8	0,4	
446	245	1 061	166	66	27	13	8	4	228
21,9	12,0	52,1	8,2	3,2	1,3	0,6	0,4	0,2	
152	125	156	39	9	13	9	2	5	229
29,8	24,5	30,6	7,6	1,8	2,5	1,8	0,4	1,0	



8. Ergebnisse der Gemeinden

8.2 Zweitstimmen nach Gemeinden

Lfd. Nr.	Wahlkreis Landkreis Briefwahl Gemeinde	Einheit	Wahl- berechtigte	Wähler — Wahl- beteiligung	Zweitstimmen	
					ungültige	gültige
230	Kleinwelsbach	Anzahl	111	85	1	84
		%	x	76,6	1,2	98,8
231	Klettstedt	Anzahl	213	171	6	165
		%	x	80,3	3,5	96,5
232	Körner	Anzahl	1 579	1 066	18	1 048
		%	x	67,5	1,7	98,3
233	Kutzleben	Anzahl	597	349	9	340
		%	x	58,5	2,6	97,4
234	Langula	Anzahl	952	673	26	647
		%	x	70,7	3,9	96,1
235	Marolterode	Anzahl	319	250	8	242
		%	x	78,4	3,2	96,8
236	Menteroda ²⁾	Anzahl	2 077	1 614	20	1 594
		%	x	77,7	1,2	98,8
237	Mittelsömmern	Anzahl	198	129	2	127
		%	x	65,2	1,6	98,4
238	Mülverstedt	Anzahl	599	409	9	400
		%	x	68,3	2,2	97,8
239	Neunheilingen	Anzahl	438	352	14	338
		%	x	80,4	4,0	96,0
240	Niederdorla	Anzahl	1 221	841	23	818
		%	x	68,9	2,7	97,3
241	Oberdorla	Anzahl	1 985	1 361	30	1 331
		%	x	68,6	2,2	97,8
242	Obermehler	Anzahl	873	534	16	518
		%	x	61,2	3,0	97,0
243	Oppershausen	Anzahl	298	222	3	219
		%	x	74,5	1,4	98,6
244	Schlotheim, Stadt	Anzahl	3 520	2 149	56	2 093
		%	x	61,1	2,6	97,4
245	Schönstedt	Anzahl	1 237	860	26	834
		%	x	69,5	3,0	97,0
246	Sundhausen	Anzahl	336	268	5	263
		%	x	79,8	1,9	98,1
247	Tottleben	Anzahl	140	113	-	113
		%	x	80,7	-	100,0
248	Urleben	Anzahl	387	302	8	294
		%	x	78,0	2,6	97,4
249	Weberstedt	Anzahl	510	330	6	324
		%	x	64,7	1,8	98,2
250	Weinbergen ²⁾	Anzahl	2 909	2 194	25	2 169
		%	x	75,4	1,1	98,9
251	Wahlkreis: 192	Anzahl	207 463	155 082	3 274	151 808
	Kyffhäuserkreis – Sömmerda – Weimarer Land I	%	x	74,8	2,1	97,9
252	<i>Landkreis: Kyffhäuserkreis</i>	Anzahl	74 841	54 933	1 192	53 741
		%	x	73,4	2,2	97,8
253	Briefwahlergebnis ¹⁾	Anzahl	x	4 268	23	4 245
		%	x	x	0,5	99,5
254	Abtsbessingen	Anzahl	467	338	7	331
		%	x	72,4	2,1	97,9
255	Artern/Unstrut, Stadt	Anzahl	5 375	3 175	66	3 109
		%	x	59,1	2,1	97,9
256	Bad Frankenhausen/Kyffhäuser, Stadt	Anzahl	7 382	4 809	97	4 712
		%	x	65,1	2,0	98,0
257	Badra	Anzahl	526	339	7	332
		%	x	64,4	2,1	97,9
258	Bellstedt	Anzahl	186	140	2	138
		%	x	75,3	1,4	98,6
259	Bendeleben	Anzahl	660	411	11	400
		%	x	62,3	2,7	97,3
260	Borxleben	Anzahl	307	201	10	191
		%	x	65,5	5,0	95,0
261	Bretleben	Anzahl	553	335	8	327
		%	x	60,6	2,4	97,6

1) soweit nicht eindeutig einer Gemeinde zuordenbar – 2) einschließlich Briefwahlergebnis



Von den gültigen Zweitstimmen entfallen auf									Lfd. Nr.
SPD	Die Linke.	CDU	FDP	GRÜNE	NPD	GRAUE	REP	MLPD	
23	32	15	8	2	3	-	1	-	230
27,4	38,1	17,9	9,5	2,4	3,6	-	1,2	-	
39	41	55	7	11	8	-	3	1	231
23,6	24,8	33,3	4,2	6,7	4,8	-	1,8	0,6	
264	296	301	67	37	62	4	12	5	232
25,2	28,2	28,7	6,4	3,5	5,9	0,4	1,1	0,5	
80	81	117	29	14	15	1	1	2	233
23,5	23,8	34,4	8,5	4,1	4,4	0,3	0,3	0,6	
206	137	179	49	27	37	6	5	1	234
31,8	21,2	27,7	7,6	4,2	5,7	0,9	0,8	0,2	
75	91	37	8	10	19	2	-	-	235
31,0	37,6	15,3	3,3	4,1	7,9	0,8	-	-	
533	395	373	123	67	60	19	17	7	236
33,4	24,8	23,4	7,7	4,2	3,8	1,2	1,1	0,4	
32	52	30	4	5	4	-	-	-	237
25,2	40,9	23,6	3,1	3,9	3,1	-	-	-	
100	100	124	40	8	20	2	5	1	238
25,0	25,0	31,0	10,0	2,0	5,0	0,5	1,3	0,3	
88	99	84	30	8	20	4	3	2	239
26,0	29,3	24,9	8,9	2,4	5,9	1,2	0,9	0,6	
240	219	210	50	30	44	16	5	4	240
29,3	26,8	25,7	6,1	3,7	5,4	2,0	0,6	0,5	
359	308	395	154	48	43	6	10	8	241
27,0	23,1	29,7	11,6	3,6	3,2	0,5	0,8	0,6	
121	152	149	45	9	34	2	4	2	242
23,4	29,3	28,8	8,7	1,7	6,6	0,4	0,8	0,4	
59	54	76	17	9	3	-	1	-	243
26,9	24,7	34,7	7,8	4,1	1,4	-	0,5	-	
660	617	448	157	69	95	18	15	14	244
31,5	29,5	21,4	7,5	3,3	4,5	0,9	0,7	0,7	
231	231	217	74	35	32	7	6	1	245
27,7	27,7	26,0	8,9	4,2	3,8	0,8	0,7	0,1	
72	78	76	10	8	14	-	4	1	246
27,4	29,7	28,9	3,8	3,0	5,3	-	1,5	0,4	
18	24	41	8	2	11	1	7	1	247
15,9	21,2	36,3	7,1	1,8	9,7	0,9	6,2	0,9	
73	99	74	33	6	7	2	-	-	248
24,8	33,7	25,2	11,2	2,0	2,4	0,7	-	-	
93	68	95	26	11	23	1	7	-	249
28,7	21,0	29,3	8,0	3,4	7,1	0,3	2,2	-	
603	619	602	166	73	55	19	19	13	250
27,8	28,5	27,8	7,7	3,4	2,5	0,9	0,9	0,6	
43 332	40 688	40 334	12 115	6 037	6 187	1 340	1 274	501	251
28,5	26,8	26,6	8,0	4,0	4,1	0,9	0,8	0,3	
16 194	15 948	13 317	3 546	1 787	2 129	368	283	169	252
30,1	29,7	24,8	6,6	3,3	4,0	0,7	0,5	0,3	
1 390	1 127	1 185	228	150	103	34	18	10	253
32,7	26,5	27,9	5,4	3,5	2,4	0,8	0,4	0,2	
90	86	104	24	7	13	2	4	1	254
27,2	26,0	31,4	7,3	2,1	3,9	0,6	1,2	0,3	
964	1 121	637	157	108	87	17	12	6	255
31,0	36,1	20,5	5,0	3,5	2,8	0,5	0,4	0,2	
1 420	1 516	1 035	307	185	173	36	20	20	256
30,1	32,2	22,0	6,5	3,9	3,7	0,8	0,4	0,4	
103	60	102	48	8	9	-	2	-	257
31,0	18,1	30,7	14,5	2,4	2,7	-	0,6	-	
31	38	35	13	4	16	-	1	-	258
22,5	27,5	25,4	9,4	2,9	11,6	-	0,7	-	
116	98	110	40	11	21	3	1	-	259
29,0	24,5	27,5	10,0	2,8	5,3	0,8	0,3	-	
66	52	43	9	4	16	-	1	-	260
34,6	27,2	22,5	4,7	2,1	8,4	-	0,5	-	
96	94	87	17	16	13	2	2	-	261
29,4	28,7	26,6	5,2	4,9	4,0	0,6	0,6	-	



8. Ergebnisse der Gemeinden

8.2 Zweitstimmen nach Gemeinden

Lfd. Nr.	Wahlkreis Landkreis Briefwahl Gemeinde	Einheit	Wahl- berechtigte	Wähler — Wahl- beteiligung	Zweitstimmen	
					ungültige	gültige
262	Clingen, Stadt	Anzahl %	957 x	611 63,8	10 1,6	601 98,4
263	Donndorf	Anzahl %	711 x	483 67,9	12 2,5	471 97,5
264	Ebeleben, Stadt	Anzahl %	2 545 x	1 650 64,8	37 2,2	1 613 97,8
265	Esperstedt	Anzahl %	545 x	364 66,8	11 3,0	353 97,0
266	Etzleben	Anzahl %	284 x	210 73,9	- -	210 100,0
267	Freienbessingen	Anzahl %	253 x	172 68,0	4 2,3	168 97,7
268	Gehofen	Anzahl %	678 x	465 68,6	9 1,9	456 98,1
269	Göllingen	Anzahl %	682 x	422 61,9	10 2,4	412 97,6
270	Gorsleben	Anzahl %	538 x	374 69,5	11 2,9	363 97,1
271	Greußen, Stadt	Anzahl %	3 318 x	1 969 59,3	39 2,0	1 930 98,0
272	Großenehrich, Stadt	Anzahl %	2 375 x	1 686 71,0	48 2,8	1 638 97,2
273	Günserode	Anzahl %	159 x	106 66,7	2 1,9	104 98,1
274	Hachelbich	Anzahl %	561 x	369 65,8	12 3,3	357 96,7
275	Hauteroda	Anzahl %	501 x	354 70,7	7 2,0	347 98,0
276	Helbedündorf	Anzahl %	2 362 x	1 618 68,5	41 2,5	1 577 97,5
277	Heldrungen, Stadt	Anzahl %	2 021 x	1 188 58,8	17 1,4	1 171 98,6
278	Hemleben	Anzahl %	228 x	162 71,1	2 1,2	160 98,8
279	Heygendorf	Anzahl %	582 x	373 64,1	10 2,7	363 97,3
280	Holzsußra	Anzahl %	269 x	193 71,7	6 3,1	187 96,9
281	Ichstedt	Anzahl %	624 x	414 66,3	7 1,7	407 98,3
282	Kalbsrieth	Anzahl %	665 x	447 67,2	11 2,5	436 97,5
283	Mönchpiffel-Nikolausrieth	Anzahl %	337 x	246 73,0	2 0,8	244 99,2
284	Nausitz	Anzahl %	152 x	114 75,0	2 1,8	112 98,2
285	Niederbösa	Anzahl %	126 x	96 76,2	4 4,2	92 95,8
286	Oberbösa	Anzahl %	373 x	247 66,2	7 2,8	240 97,2
287	Oberheldrungen	Anzahl %	818 x	527 64,4	17 3,2	510 96,8
288	Oldisleben	Anzahl %	2 125 x	1 320 62,1	30 2,3	1 290 97,7
289	Reinsdorf	Anzahl %	770 x	542 70,4	9 1,7	533 98,3
290	Ringleben (KYF)	Anzahl %	888 x	647 72,9	13 2,0	634 98,0
291	Rockstedt	Anzahl %	235 x	159 67,7	6 3,8	153 96,2
292	Roßleben	Anzahl %	5 234 x	3 342 63,9	68 2,0	3 274 98,0
293	Rottleben	Anzahl %	616 x	415 67,4	12 2,9	403 97,1
294	Schernberg	Anzahl %	2 810 x	1 957 69,6	44 2,2	1 913 97,8

1) soweit nicht eindeutig einer Gemeinde zuordenbar – 2) einschließlich Briefwählergebnis



Von den gültigen Zweitstimmen entfallen auf									Lfd. Nr.
SPD	Die Linke.	CDU	FDP	GRÜNE	NPD	GRAUE	REP	MLPD	
144	200	172	28	16	25	6	8	2	262
24,0	33,3	28,6	4,7	2,7	4,2	1,0	1,3	0,3	
125	155	120	34	17	15	3	2	-	263
26,5	32,9	25,5	7,2	3,6	3,2	0,6	0,4	-	
462	473	393	123	48	80	11	16	7	264
28,6	29,3	24,4	7,6	3,0	5,0	0,7	1,0	0,4	
96	117	93	18	5	13	3	4	4	265
27,2	33,1	26,3	5,1	1,4	3,7	0,8	1,1	1,1	
50	52	63	15	9	11	5	5	-	266
23,8	24,8	30,0	7,1	4,3	5,2	2,4	2,4	-	
59	46	39	8	5	9	2	-	-	267
35,1	27,4	23,2	4,8	3,0	5,4	1,2	-	-	
112	130	159	29	12	9	1	3	1	268
24,6	28,5	34,9	6,4	2,6	2,0	0,2	0,7	0,2	
129	116	117	20	15	14	1	-	-	269
31,3	28,2	28,4	4,9	3,6	3,4	0,2	-	-	
110	107	88	21	12	14	7	3	1	270
30,3	29,5	24,2	5,8	3,3	3,9	1,9	0,8	0,3	
594	521	466	135	61	125	11	10	7	271
30,8	27,0	24,1	7,0	3,2	6,5	0,6	0,5	0,4	
444	473	444	127	35	81	14	15	5	272
27,1	28,9	27,1	7,8	2,1	4,9	0,9	0,9	0,3	
14	44	27	11	-	7	-	1	-	273
13,5	42,3	26,0	10,6	-	6,7	-	1,0	-	
104	97	93	25	8	18	7	1	4	274
29,1	27,2	26,1	7,0	2,2	5,0	2,0	0,3	1,1	
106	57	103	23	38	17	-	2	1	275
30,5	16,4	29,7	6,6	11,0	4,9	-	0,6	0,3	
507	404	437	113	46	52	7	10	1	276
32,1	25,6	27,7	7,2	2,9	3,3	0,4	0,6	0,1	
294	395	287	80	38	57	13	5	2	277
25,1	33,7	24,5	6,8	3,2	4,9	1,1	0,4	0,2	
27	28	65	15	8	14	1	2	-	278
16,9	17,5	40,6	9,4	5,0	8,8	0,6	1,3	-	
104	102	91	19	12	29	2	3	1	279
28,7	28,1	25,1	5,2	3,3	8,0	0,6	0,8	0,3	
84	47	41	4	7	2	1	-	1	280
44,9	25,1	21,9	2,1	3,7	1,1	0,5	-	0,5	
110	120	123	21	6	24	1	-	2	281
27,0	29,5	30,2	5,2	1,5	5,9	0,2	-	0,5	
146	121	111	26	10	22	-	-	-	282
33,5	27,8	25,5	6,0	2,3	5,0	-	-	-	
73	77	59	16	5	13	-	1	-	283
29,9	31,6	24,2	6,6	2,0	5,3	-	0,4	-	
43	29	22	7	3	6	1	1	-	284
38,4	25,9	19,6	6,3	2,7	5,4	0,9	0,9	-	
30	22	27	2	1	8	-	2	-	285
32,6	23,9	29,3	2,2	1,1	8,7	-	2,2	-	
49	58	88	17	13	9	3	3	-	286
20,4	24,2	36,7	7,1	5,4	3,8	1,3	1,3	-	
133	133	167	37	18	16	3	2	1	287
26,1	26,1	32,7	7,3	3,5	3,1	0,6	0,4	0,2	
357	333	365	94	47	74	10	6	4	288
27,7	25,8	28,3	7,3	3,6	5,7	0,8	0,5	0,3	
144	155	149	40	15	25	1	2	2	289
27,0	29,1	28,0	7,5	2,8	4,7	0,2	0,4	0,4	
162	188	175	37	14	47	5	4	2	290
25,6	29,7	27,6	5,8	2,2	7,4	0,8	0,6	0,3	
29	33	65	14	5	5	-	2	-	291
19,0	21,6	42,5	9,2	3,3	3,3	-	1,3	-	
953	1 051	807	212	84	110	19	23	15	292
29,1	32,1	24,6	6,5	2,6	3,4	0,6	0,7	0,5	
111	116	103	32	12	24	2	2	1	293
27,5	28,8	25,6	7,9	3,0	6,0	0,5	0,5	0,2	
446	578	585	154	39	83	4	17	7	294
23,3	30,2	30,6	8,1	2,0	4,3	0,2	0,9	0,4	



8. Ergebnisse der Gemeinden

8.2 Zweitstimmen nach Gemeinden

Lfd. Nr.	Wahlkreis Landkreis Briefwahl Gemeinde	Einheit	Wahl- berechtigte	Wähler — Wahl- beteiligung	Zweitstimmen		
					ungültige	gültige	
295	Seega	Anzahl	395	281	13	268	
		%	x	71,1	4,6	95,4	
296	Sondershausen, Stadt ²⁾	Anzahl	18 638	13 978	307	13 671	
		%	x	75,0	2,2	97,8	
297	Steinthaleben	Anzahl	435	316	9	307	
		%	x	72,6	2,8	97,2	
298	Thüringenhausen	Anzahl	106	73	1	72	
		%	x	68,9	1,4	98,6	
299	Topfstedt	Anzahl	531	355	14	341	
		%	x	66,9	3,9	96,1	
300	Trebra	Anzahl	286	209	3	206	
		%	x	73,1	1,4	98,6	
301	Voigtstedt	Anzahl	883	601	12	589	
		%	x	68,1	2,0	98,0	
302	Wasserthaleben	Anzahl	414	269	7	262	
		%	x	65,0	2,6	97,4	
303	Westgreußen	Anzahl	374	303	45	258	
		%	x	81,0	14,9	85,1	
304	Wiehe, Stadt	Anzahl	1 865	1 208	29	1 179	
		%	x	64,8	2,4	97,6	
305	Wolferschwenda	Anzahl	116	82	1	81	
		%	x	70,7	1,2	98,8	
306	<i>Landkreis: Sömmerda</i>	Anzahl	65 005	48 653	1 107	47 546	
		%	x	74,8	2,3	97,7	
307		Briefwahlergebnis ¹⁾	Anzahl	x	3 261	25	3 236
			%	x	x	0,8	99,2
308	Alperstedt	Anzahl	575	440	6	434	
		%	x	76,5	1,4	98,6	
309	Andisleben	Anzahl	495	349	7	342	
		%	x	70,5	2,0	98,0	
310	Beichlingen	Anzahl	494	339	6	333	
		%	x	68,6	1,8	98,2	
311	Bilzingsleben	Anzahl	671	477	21	456	
		%	x	71,1	4,4	95,6	
312	Büchel	Anzahl	220	160	1	159	
		%	x	72,7	0,6	99,4	
313	Buttstädt, Stadt	Anzahl	2 269	1 472	31	1 441	
		%	x	64,9	2,1	97,9	
314	Eckstedt	Anzahl	512	355	9	346	
		%	x	69,3	2,5	97,5	
315	Ellersleben	Anzahl	241	168	9	159	
		%	x	69,7	5,4	94,6	
316	Elxleben	Anzahl	1 996	1 426	37	1 389	
		%	x	71,4	2,6	97,4	
317	Eßleben-Teutleben	Anzahl	284	218	6	212	
		%	x	76,8	2,8	97,2	
318	Frömmstedt	Anzahl	493	307	6	301	
		%	x	62,3	2,0	98,0	
319	Gangloffsömmern	Anzahl	919	646	15	631	
		%	x	70,3	2,3	97,7	
320	Gebesee, Stadt	Anzahl	1 951	1 303	27	1 276	
		%	x	66,8	2,1	97,9	
321	Griefstedt	Anzahl	258	194	5	189	
		%	x	75,2	2,6	97,4	
322	Großbrennbach	Anzahl	682	513	11	502	
		%	x	75,2	2,1	97,9	
323	Großmölsen	Anzahl	217	186	4	182	
		%	x	85,7	2,2	97,8	
324	Großmonra	Anzahl	812	578	7	571	
		%	x	71,2	1,2	98,8	
325	Großneuhausen	Anzahl	669	464	12	452	
		%	x	69,4	2,6	97,4	
326	Großrudestedt	Anzahl	1 733	1 303	22	1 281	
		%	x	75,2	1,7	98,3	
327	Günstedt	Anzahl	703	505	15	490	
		%	x	71,8	3,0	97,0	

1) soweit nicht eindeutig einer Gemeinde zuordenbar – 2) einschließlich Briefwahlergebnis



Von den gültigen Zweitstimmen entfallen auf									Lfd. Nr.
SPD	Die Linke.	CDU	FDP	GRÜNE	NPD	GRAUE	REP	MLPD	
80	109	39	15	5	13	2	3	2	295
29,9	40,7	14,6	5,6	1,9	4,9	0,7	1,1	0,7	
4 568	4 000	2 977	908	535	480	106	46	51	296
33,4	29,3	21,8	6,6	3,9	3,5	0,8	0,3	0,4	
76	109	78	20	9	12	2	-	1	297
24,8	35,5	25,4	6,5	2,9	3,9	0,7	-	0,3	
20	16	28	4	1	2	-	-	1	298
27,8	22,2	38,9	5,6	1,4	2,8	-	-	1,4	
90	124	78	15	9	22	2	1	-	299
26,4	36,4	22,9	4,4	2,6	6,5	0,6	0,3	-	
58	61	55	14	1	11	4	1	1	300
28,2	29,6	26,7	6,8	0,5	5,3	1,9	0,5	0,5	
176	200	143	29	12	21	5	2	1	301
29,9	34,0	24,3	4,9	2,0	3,6	0,8	0,3	0,2	
74	99	53	13	7	10	-	4	2	302
28,2	37,8	20,2	5,0	2,7	3,8	-	1,5	0,8	
72	84	63	24	3	8	3	1	-	303
27,9	32,6	24,4	9,3	1,2	3,1	1,2	0,4	-	
337	347	303	92	47	37	6	9	1	304
28,6	29,4	25,7	7,8	4,0	3,1	0,5	0,8	0,1	
16	29	18	12	1	4	-	-	1	305
19,8	35,8	22,2	14,8	1,2	4,9	-	-	1,2	
12 732	12 717	13 285	4 127	1 831	1 818	440	441	155	306
26,8	26,7	27,9	8,7	3,9	3,8	0,9	0,9	0,3	
946	741	987	272	140	82	39	22	7	307
29,2	22,9	30,5	8,4	4,3	2,5	1,2	0,7	0,2	
96	109	134	38	12	34	2	8	1	308
22,1	25,1	30,9	8,8	2,8	7,8	0,5	1,8	0,2	
91	92	116	16	12	9	3	-	3	309
26,6	26,9	33,9	4,7	3,5	2,6	0,9	-	0,9	
81	105	73	36	11	17	5	2	3	310
24,3	31,5	21,9	10,8	3,3	5,1	1,5	0,6	0,9	
112	118	167	20	15	18	2	3	1	311
24,6	25,9	36,6	4,4	3,3	3,9	0,4	0,7	0,2	
31	40	64	8	6	8	-	2	-	312
19,5	25,2	40,3	5,0	3,8	5,0	-	1,3	-	
384	354	382	162	62	71	4	15	7	313
26,6	24,6	26,5	11,2	4,3	4,9	0,3	1,0	0,5	
94	75	94	48	10	14	5	5	1	314
27,2	21,7	27,2	13,9	2,9	4,0	1,4	1,4	0,3	
32	52	32	26	4	9	-	4	-	315
20,1	32,7	20,1	16,4	2,5	5,7	-	2,5	-	
396	290	444	122	59	47	20	7	4	316
28,5	20,9	32,0	8,8	4,2	3,4	1,4	0,5	0,3	
42	65	52	29	6	10	3	3	2	317
19,8	30,7	24,5	13,7	2,8	4,7	1,4	1,4	0,9	
79	89	79	10	12	25	2	4	1	318
26,2	29,6	26,2	3,3	4,0	8,3	0,7	1,3	0,3	
137	165	193	62	20	43	6	4	1	319
21,7	26,1	30,6	9,8	3,2	6,8	1,0	0,6	0,2	
350	327	341	136	48	44	10	16	4	320
27,4	25,6	26,7	10,7	3,8	3,4	0,8	1,3	0,3	
42	61	58	15	2	6	1	2	2	321
22,2	32,3	30,7	7,9	1,1	3,2	0,5	1,1	1,1	
123	115	157	55	17	19	11	3	2	322
24,5	22,9	31,3	11,0	3,4	3,8	2,2	0,6	0,4	
55	51	46	13	7	7	1	1	1	323
30,2	28,0	25,3	7,1	3,8	3,8	0,5	0,5	0,5	
160	128	167	57	24	20	4	9	2	324
28,0	22,4	29,2	10,0	4,2	3,5	0,7	1,6	0,4	
106	106	127	77	7	18	1	9	1	325
23,5	23,5	28,1	17,0	1,5	4,0	0,2	2,0	0,2	
282	343	420	130	39	38	17	8	4	326
22,0	26,8	32,8	10,1	3,0	3,0	1,3	0,6	0,3	
109	133	153	37	18	28	3	6	3	327
22,2	27,1	31,2	7,6	3,7	5,7	0,6	1,2	0,6	



8. Ergebnisse der Gemeinden

8.2 Zweitstimmen nach Gemeinden

Lfd. Nr.	Wahlkreis Landkreis Briefwahl Gemeinde	Einheit	Wahl- berechtigte	Wähler — Wahl- beteiligung	Zweitstimmen	
					ungültige	gültige
328	Guthmannshausen	Anzahl %	712 x	457 64,2	11 2,4	446 97,6
329	Hardisleben	Anzahl %	528 x	371 70,3	13 3,5	358 96,5
330	Haßleben	Anzahl %	910 x	640 70,3	23 3,6	617 96,4
331	Henschleben	Anzahl %	319 x	229 71,8	6 2,6	223 97,4
332	Herrnschwende	Anzahl %	272 x	197 72,4	2 1,0	195 99,0
333	Kannawurf	Anzahl %	815 x	491 60,2	5 1,0	486 99,0
334	Kindelbrück, Stadt	Anzahl %	1 601 x	1 039 64,9	64 6,2	975 93,8
335	Kleinbrembach	Anzahl %	304 x	249 81,9	8 3,2	241 96,8
336	Kleinmölsen	Anzahl %	308 x	261 84,7	7 2,7	254 97,3
337	Kleinneuhausen	Anzahl %	367 x	244 66,5	7 2,9	237 97,1
338	Kölleda, Stadt	Anzahl %	4 919 x	2 996 60,9	89 3,0	2 907 97,0
339	Mannstedt	Anzahl %	328 x	242 73,8	8 3,3	234 96,7
340	Markvippach	Anzahl %	474 x	352 74,3	4 1,1	348 98,9
341	Nöda	Anzahl %	704 x	498 70,7	13 2,6	485 97,4
342	Olbersleben	Anzahl %	664 x	457 68,8	8 1,8	449 98,2
343	Ollendorf	Anzahl %	401 x	312 77,8	2 0,6	310 99,4
344	Ostramondra	Anzahl %	467 x	336 71,9	3 0,9	333 99,1
345	Rastenberg, Stadt	Anzahl %	2 443 x	1 696 69,4	34 2,0	1 662 98,0
346	Riethgen	Anzahl %	239 x	168 70,3	7 4,2	161 95,8
347	Riethordhausen	Anzahl %	917 x	667 72,7	18 2,7	649 97,3
348	Ringleben (SÖM)	Anzahl %	468 x	365 78,0	8 2,2	357 97,8
349	Rudersdorf	Anzahl %	308 x	251 81,5	2 0,8	249 99,2
350	Schillingstedt	Anzahl %	243 x	167 68,7	10 6,0	157 94,0
351	Schloßvippach	Anzahl %	1 267 x	947 74,7	16 1,7	931 98,3
352	Schwerstedt (SÖM)	Anzahl %	564 x	386 68,4	13 3,4	373 96,6
353	Sömmerda, Stadt ²⁾	Anzahl %	17 725 x	12 736 71,9	257 2,0	12 479 98,0
354	Sprötau	Anzahl %	623 x	456 73,2	14 3,1	442 96,9
355	Straußfurt	Anzahl %	1 612 x	1 019 63,2	19 1,9	1 000 98,1
356	Udestedt	Anzahl %	685 x	485 70,8	6 1,2	479 98,8
357	Vogelsberg	Anzahl %	652 x	485 74,4	13 2,7	472 97,3
358	Walschleben	Anzahl %	1 556 x	1 094 70,3	56 5,1	1 038 94,9
359	Weißensee, Stadt	Anzahl %	3 176 x	2 119 66,7	45 2,1	2 074 97,9
360	Werningshausen	Anzahl %	630 x	435 69,0	9 2,1	426 97,9
361	Witterda	Anzahl %	968 x	678 70,0	19 2,8	659 97,2
362	Wundersleben	Anzahl %	642 x	464 72,3	6 1,3	458 98,7

1) soweit nicht eindeutig einer Gemeinde zuordenbar – 2) einschließlich Briefwählergebnis



Von den gültigen Zweitstimmen entfallen auf									Lfd. Nr.
SPD	Die Linke.	CDU	FDP	GRÜNE	NPD	GRAUE	REP	MLPD	
106	87	163	58	10	16	-	4	2	328
23,8	19,5	36,5	13,0	2,2	3,6	-	0,9	0,4	
88	99	102	40	11	14	1	2	1	329
24,6	27,7	28,5	11,2	3,1	3,9	0,3	0,6	0,3	
145	128	218	48	24	31	14	6	3	330
23,5	20,7	35,3	7,8	3,9	5,0	2,3	1,0	0,5	
60	77	39	19	9	11	4	2	2	331
26,9	34,5	17,5	8,5	4,0	4,9	1,8	0,9	0,9	
43	59	68	6	2	14	-	3	-	332
22,1	30,3	34,9	3,1	1,0	7,2	-	1,5	-	
125	156	125	34	13	26	2	5	-	333
25,7	32,1	25,7	7,0	2,7	5,3	0,4	1,0	-	
219	291	321	89	18	13	6	11	7	334
22,5	29,8	32,9	9,1	1,8	1,3	0,6	1,1	0,7	
50	51	95	19	6	12	2	5	1	335
20,7	21,2	39,4	7,9	2,5	5,0	0,8	2,1	0,4	
74	76	64	16	7	10	2	4	1	336
29,1	29,9	25,2	6,3	2,8	3,9	0,8	1,6	0,4	
44	42	106	20	7	14	2	2	-	337
18,6	17,7	44,7	8,4	3,0	5,9	0,8	0,8	-	
758	772	824	283	103	112	21	24	10	338
26,1	26,6	28,3	9,7	3,5	3,9	0,7	0,8	0,3	
59	52	84	18	11	8	-	1	1	339
25,2	22,2	35,9	7,7	4,7	3,4	-	0,4	0,4	
81	108	81	26	15	31	1	3	2	340
23,3	31,0	23,3	7,5	4,3	8,9	0,3	0,9	0,6	
138	109	139	42	18	21	5	8	5	341
28,5	22,5	28,7	8,7	3,7	4,3	1,0	1,6	1,0	
99	104	134	46	14	42	4	4	2	342
22,0	23,2	29,8	10,2	3,1	9,4	0,9	0,9	0,4	
62	100	82	29	15	15	2	4	1	343
20,0	32,3	26,5	9,4	4,8	4,8	0,6	1,3	0,3	
84	99	95	22	7	14	4	6	2	344
25,2	29,7	28,5	6,6	2,1	4,2	1,2	1,8	0,6	
437	393	492	162	84	66	14	10	4	345
26,3	23,6	29,6	9,7	5,1	4,0	0,8	0,6	0,2	
35	61	31	11	6	12	-	3	2	346
21,7	37,9	19,3	6,8	3,7	7,5	-	1,9	1,2	
176	140	183	82	24	24	13	5	2	347
27,1	21,6	28,2	12,6	3,7	3,7	2,0	0,8	0,3	
78	100	116	31	16	12	3	1	-	348
21,8	28,0	32,5	8,7	4,5	3,4	0,8	0,3	-	
62	66	76	27	8	6	-	4	-	349
24,9	26,5	30,5	10,8	3,2	2,4	-	1,6	-	
35	45	54	12	-	6	2	2	1	350
22,3	28,7	34,4	7,6	-	3,8	1,3	1,3	0,6	
218	217	303	94	31	46	10	10	2	351
23,4	23,3	32,5	10,1	3,3	4,9	1,1	1,1	0,2	
106	84	120	38	6	15	3	-	1	352
28,4	22,5	32,2	10,2	1,6	4,0	0,8	-	0,3	
3 735	3 815	2 844	890	571	396	104	87	37	353
29,9	30,6	22,8	7,1	4,6	3,2	0,8	0,7	0,3	
111	139	106	36	23	12	10	5	-	354
25,1	31,4	24,0	8,1	5,2	2,7	2,3	1,1	-	
309	279	230	62	35	55	14	13	3	355
30,9	27,9	23,0	6,2	3,5	5,5	1,4	1,3	0,3	
129	124	129	42	15	27	7	5	1	356
26,9	25,9	26,9	8,8	3,1	5,6	1,5	1,0	0,2	
105	121	160	47	17	16	2	3	1	357
22,2	25,6	33,9	10,0	3,6	3,4	0,4	0,6	0,2	
285	262	286	104	52	28	9	9	3	358
27,5	25,2	27,6	10,0	5,0	2,7	0,9	0,9	0,3	
533	541	649	163	65	66	19	34	4	359
25,7	26,1	31,3	7,9	3,1	3,2	0,9	1,6	0,2	
112	101	126	34	10	21	9	12	1	360
26,3	23,7	29,6	8,0	2,3	4,9	2,1	2,8	0,2	
158	120	250	62	32	20	7	8	2	361
24,0	18,2	37,9	9,4	4,9	3,0	1,1	1,2	0,3	
125	140	104	46	15	19	5	3	1	362
27,3	30,6	22,7	10,0	3,3	4,1	1,1	0,7	0,2	



8. Ergebnisse der Gemeinden

8.2 Zweitstimmen nach Gemeinden

Lfd. Nr.	Wahlkreis Landkreis Briefwahl Gemeinde	Einheit	Wahl- berechtigte	Wähler — Wahl- beteiligung	Zweitstimmen	
					ungültige	gültige
363	<i>Landkreis: Weimarer Land (sofern Wahlkreis 192)</i>	Anzahl	67 617	51 496	975	50 521
		%	x	76,2	1,9	98,1
364	Briefwahlergebnis ¹⁾	Anzahl	x	2 528	25	2 503
		%	x	x	1,0	99,0
365	Apolda, Stadt ²⁾	Anzahl	20 283	14 471	284	14 187
		%	x	71,3	2,0	98,0
366	Auerstedt	Anzahl	408	289	3	286
		%	x	70,8	1,0	99,0
367	Bad Berka, Stadt ²⁾	Anzahl	6 403	4 821	64	4 757
		%	x	75,3	1,3	98,7
368	Bad Sulza, Stadt	Anzahl	2 533	1 623	31	1 592
		%	x	64,1	1,9	98,1
369	Ballstedt	Anzahl	285	220	11	209
		%	x	77,2	5,0	95,0
370	Berlstedt	Anzahl	1 364	966	35	931
		%	x	70,8	3,6	96,4
371	Blankenhain, Stadt ²⁾	Anzahl	5 760	4 288	63	4 225
		%	x	74,4	1,5	98,5
372	Buchfart	Anzahl	155	116	4	112
		%	x	74,8	3,4	96,6
373	Buttelstedt, Stadt	Anzahl	1 190	833	15	818
		%	x	70,0	1,8	98,2
374	Döbritschen	Anzahl	198	162	3	159
		%	x	81,8	1,9	98,1
375	Eberstedt	Anzahl	201	165	6	159
		%	x	82,1	3,6	96,4
376	Ettersburg	Anzahl	501	270	6	264
		%	x	53,9	2,2	97,8
377	Flurstedt	Anzahl	254	189	4	185
		%	x	74,4	2,1	97,9
378	Frankendorf	Anzahl	152	123	5	118
		%	x	80,9	4,1	95,9
379	Gebstedt	Anzahl	255	197	6	191
		%	x	77,3	3,0	97,0
380	Großheringen	Anzahl	583	427	10	417
		%	x	73,2	2,3	97,7
381	Großobringen	Anzahl	670	481	10	471
		%	x	71,8	2,1	97,9
382	Großschwabhausen	Anzahl	635	521	11	510
		%	x	82,0	2,1	97,9
383	Hammerstedt	Anzahl	152	114	1	113
		%	x	75,0	0,9	99,1
384	Heichelheim	Anzahl	250	190	6	184
		%	x	76,0	3,2	96,8
385	Hetschburg	Anzahl	205	154	1	153
		%	x	75,1	0,6	99,4
386	Hohenfelden	Anzahl	310	243	6	237
		%	x	78,4	2,5	97,5
387	Hohlstedt	Anzahl	203	149	4	145
		%	x	73,4	2,7	97,3
388	Hottelstedt	Anzahl	173	129	5	124
		%	x	74,6	3,9	96,1
389	Kapellendorf	Anzahl	366	266	6	260
		%	x	72,7	2,3	97,7
390	Kiliansroda	Anzahl	183	133	1	132
		%	x	72,7	0,8	99,2
391	Kleinobringen	Anzahl	251	196	11	185
		%	x	78,1	5,6	94,4
392	Kleinschwabhausen	Anzahl	206	176	2	174
		%	x	85,4	1,1	98,9
393	Klettbach	Anzahl	1 126	858	15	843
		%	x	76,2	1,7	98,3
394	Köderitzsch	Anzahl	105	96	1	95
		%	x	91,4	1,0	99,0
395	Kranichfeld, Stadt	Anzahl	3 112	2 046	31	2 015
		%	x	65,7	1,5	98,5

1) soweit nicht eindeutig einer Gemeinde zuordenbar – 2) einschließlich Briefwahlergebnis



Von den gültigen Zweitstimmen entfallen auf									Lfd. Nr.
SPD	Die Linke.	CDU	FDP	GRÜNE	NPD	GRAUE	REP	MLPD	
14 406	12 023	13 732	4 442	2 419	2 240	532	550	177	363
28,5	23,8	27,2	8,8	4,8	4,4	1,1	1,1	0,4	
735	557	750	221	142	61	15	17	5	364
29,4	22,3	30,0	8,8	5,7	2,4	0,6	0,7	0,2	
4 347	3 530	3 564	1 127	613	630	187	124	65	365
30,6	24,9	25,1	7,9	4,3	4,4	1,3	0,9	0,5	
96	61	83	14	9	16	3	3	1	366
33,6	21,3	29,0	4,9	3,1	5,6	1,0	1,0	0,3	
1 371	1 109	1 245	395	308	203	53	60	13	367
28,8	23,3	26,2	8,3	6,5	4,3	1,1	1,3	0,3	
486	382	468	127	49	57	14	5	4	368
30,5	24,0	29,4	8,0	3,1	3,6	0,9	0,3	0,3	
62	61	45	19	7	7	5	1	2	369
29,7	29,2	21,5	9,1	3,3	3,3	2,4	0,5	1,0	
214	253	224	99	30	62	9	36	4	370
23,0	27,2	24,1	10,6	3,2	6,7	1,0	3,9	0,4	
1 144	1 143	997	346	198	308	39	38	12	371
27,1	27,1	23,6	8,2	4,7	7,3	0,9	0,9	0,3	
33	17	35	12	6	5	4	-	-	372
29,5	15,2	31,3	10,7	5,4	4,5	3,6	-	-	
240	208	224	58	25	41	9	12	1	373
29,3	25,4	27,4	7,1	3,1	5,0	1,1	1,5	0,1	
57	32	30	11	9	7	2	11	-	374
35,8	20,1	18,9	6,9	5,7	4,4	1,3	6,9	-	
26	26	80	14	7	5	-	1	-	375
16,4	16,4	50,3	8,8	4,4	3,1	-	0,6	-	
72	68	67	25	13	3	2	13	1	376
27,3	25,8	25,4	9,5	4,9	1,1	0,8	4,9	0,4	
49	45	55	20	4	9	1	1	1	377
26,5	24,3	29,7	10,8	2,2	4,9	0,5	0,5	0,5	
19	18	50	13	7	6	-	5	-	378
16,1	15,3	42,4	11,0	5,9	5,1	-	4,2	-	
52	44	64	19	3	6	2	-	1	379
27,2	23,0	33,5	9,9	1,6	3,1	1,0	-	0,5	
127	89	146	23	12	16	3	1	-	380
30,5	21,3	35,0	5,5	2,9	3,8	0,7	0,2	-	
136	124	107	53	19	19	3	9	1	381
28,9	26,3	22,7	11,3	4,0	4,0	0,6	1,9	0,2	
158	100	112	67	40	14	12	3	4	382
31,0	19,6	22,0	13,1	7,8	2,7	2,4	0,6	0,8	
28	23	33	14	4	5	6	-	-	383
24,8	20,4	29,2	12,4	3,5	4,4	5,3	-	-	
53	40	50	15	8	9	2	7	-	384
28,8	21,7	27,2	8,2	4,3	4,9	1,1	3,8	-	
46	39	30	10	13	10	2	2	1	385
30,1	25,5	19,6	6,5	8,5	6,5	1,3	1,3	0,7	
64	63	58	17	21	7	-	7	-	386
27,0	26,6	24,5	7,2	8,9	3,0	-	3,0	-	
39	26	51	14	12	3	-	-	-	387
26,9	17,9	35,2	9,7	8,3	2,1	-	-	-	
28	29	36	6	7	9	3	5	1	388
22,6	23,4	29,0	4,8	5,6	7,3	2,4	4,0	0,8	
57	58	82	28	22	4	7	2	-	389
21,9	22,3	31,5	10,8	8,5	1,5	2,7	0,8	-	
31	12	59	13	13	3	-	1	-	390
23,5	9,1	44,7	9,8	9,8	2,3	-	0,8	-	
34	39	63	25	9	7	1	7	-	391
18,4	21,1	34,1	13,5	4,9	3,8	0,5	3,8	-	
64	40	45	8	9	4	1	3	-	392
36,8	23,0	25,9	4,6	5,2	2,3	0,6	1,7	-	
191	206	267	91	43	28	7	8	2	393
22,7	24,4	31,7	10,8	5,1	3,3	0,8	0,9	0,2	
13	13	57	5	3	-	1	3	-	394
13,7	13,7	60,0	5,3	3,2	-	1,1	3,2	-	
564	482	532	204	114	75	17	20	7	395
28,0	23,9	26,4	10,1	5,7	3,7	0,8	1,0	0,3	



8. Ergebnisse der Gemeinden

8.2 Zweitstimmen nach Gemeinden

Lfd. Nr.	Wahlkreis Landkreis Briefwahl Gemeinde	Einheit	Wahl- berechtigte	Wähler — Wahl- beteiligung	Zweitstimmen	
					ungültige	gültige
396	Krautheim	Anzahl %	417 x	296 71,0	4 1,4	292 98,6
397	Kromsdorf	Anzahl %	1 286 x	901 70,1	10 1,1	891 98,9
398	Lehnstedt	Anzahl %	278 x	209 75,2	7 3,3	202 96,7
399	Leutenthal	Anzahl %	228 x	177 77,6	- -	177 100,0
400	Liebstedt	Anzahl %	384 x	293 76,3	9 3,1	284 96,9
401	Magdala, Stadt	Anzahl %	1 683 x	1 157 68,7	27 2,3	1 130 97,7
402	Mattstedt	Anzahl %	435 x	326 74,9	12 3,7	314 96,3
403	Mechelroda	Anzahl %	215 x	153 71,2	7 4,6	146 95,4
404	Mellingen	Anzahl %	1 036 x	717 69,2	21 2,9	696 97,1
405	Nauendorf	Anzahl %	263 x	200 76,0	1 0,5	199 99,5
406	Neumark, Stadt	Anzahl %	445 x	317 71,2	10 3,2	307 96,8
407	Niederreißen	Anzahl %	188 x	141 75,0	2 1,4	139 98,6
408	Niederroßla	Anzahl %	1 078 x	753 69,9	15 2,0	738 98,0
409	Niedertrebra	Anzahl %	758 x	523 69,0	7 1,3	516 98,7
410	Nirmsdorf	Anzahl %	82 x	58 70,7	- -	58 100,0
411	Oberreißen	Anzahl %	171 x	131 76,6	3 2,3	128 97,7
412	Obertrebra	Anzahl %	239 x	177 74,1	4 2,3	173 97,7
413	Oettern	Anzahl %	115 x	94 81,7	5 5,3	89 94,7
414	Oßmannstedt	Anzahl %	1 118 x	786 70,3	12 1,5	774 98,5
415	Pfiffelbach	Anzahl %	520 x	391 75,2	9 2,3	382 97,7
416	Ramsla	Anzahl %	270 x	203 75,2	4 2,0	199 98,0
417	Rannstedt	Anzahl %	178 x	114 64,0	- -	114 100,0
418	Reisdorf	Anzahl %	292 x	223 76,4	3 1,3	220 98,7
419	Rittersdorf	Anzahl %	217 x	182 83,9	2 1,1	180 98,9
420	Rohrbach	Anzahl %	186 x	126 67,7	1 0,8	125 99,2
421	Saaleplatte ²⁾	Anzahl %	2 540 x	1 996 78,6	37 1,9	1 959 98,1
422	Sachsenhausen	Anzahl %	341 x	263 77,1	14 5,3	249 94,7
423	Schmiedehausen	Anzahl %	391 x	260 66,5	2 0,8	258 99,2
424	Schwerstedt (AP)	Anzahl %	317 x	248 78,2	12 4,8	236 95,2
425	Tonndorf	Anzahl %	530 x	393 74,2	8 2,0	385 98,0
426	Umpferstedt	Anzahl %	528 x	388 73,5	7 1,8	381 98,2
427	Vippachedelhausen	Anzahl %	533 x	420 78,8	5 1,2	415 98,8
428	Vollersroda	Anzahl %	183 x	144 78,7	5 3,5	139 96,5

1) soweit nicht eindeutig einer Gemeinde zuordenbar – 2) einschließlich Briefwahlergebnis



Von den gültigen Zweitstimmen entfallen auf									Lfd. Nr.
SPD	Die Linke.	CDU	FDP	GRÜNE	NPD	GRAUE	REP	MLPD	
70	47	114	32	8	11	2	7	1	396
24,0	16,1	39,0	11,0	2,7	3,8	0,7	2,4	0,3	
241	236	220	79	67	38	6	3	1	397
27,0	26,5	24,7	8,9	7,5	4,3	0,7	0,3	0,1	
53	44	53	17	9	16	4	4	2	398
26,2	21,8	26,2	8,4	4,5	7,9	2,0	2,0	1,0	
53	42	35	24	15	5	2	1	-	399
29,9	23,7	19,8	13,6	8,5	2,8	1,1	0,6	-	
81	65	78	35	14	6	2	3	-	400
28,5	22,9	27,5	12,3	4,9	2,1	0,7	1,1	-	
321	278	293	114	58	46	9	8	3	401
28,4	24,6	25,9	10,1	5,1	4,1	0,8	0,7	0,3	
92	73	87	31	7	14	6	2	2	402
29,3	23,2	27,7	9,9	2,2	4,5	1,9	0,6	0,6	
46	29	29	17	9	10	5	1	-	403
31,5	19,9	19,9	11,6	6,2	6,8	3,4	0,7	-	
210	129	215	69	36	32	-	5	-	404
30,2	18,5	30,9	9,9	5,2	4,6	-	0,7	-	
58	54	47	13	14	10	1	2	-	405
29,1	27,1	23,6	6,5	7,0	5,0	0,5	1,0	-	
70	91	94	23	13	4	4	8	-	406
22,8	29,6	30,6	7,5	4,2	1,3	1,3	2,6	-	
31	29	57	16	1	4	-	1	-	407
22,3	20,9	41,0	11,5	0,7	2,9	-	0,7	-	
240	178	181	70	29	23	7	6	4	408
32,5	24,1	24,5	9,5	3,9	3,1	0,9	0,8	0,5	
131	125	154	44	24	23	7	4	4	409
25,4	24,2	29,8	8,5	4,7	4,5	1,4	0,8	0,8	
18	14	18	5	1	1	1	-	-	410
31,0	24,1	31,0	8,6	1,7	1,7	1,7	-	-	
38	14	49	11	1	11	1	3	-	411
29,7	10,9	38,3	8,6	0,8	8,6	0,8	2,3	-	
47	27	59	25	4	10	-	-	1	412
27,2	15,6	34,1	14,5	2,3	5,8	-	-	0,6	
18	10	28	14	16	-	2	-	1	413
20,2	11,2	31,5	15,7	18,0	-	2,2	-	1,1	
227	156	236	70	41	30	7	4	3	414
29,3	20,2	30,5	9,0	5,3	3,9	0,9	0,5	0,4	
99	75	154	26	7	13	1	4	3	415
25,9	19,6	40,3	6,8	1,8	3,4	0,3	1,0	0,8	
48	47	66	21	6	8	-	3	-	416
24,1	23,6	33,2	10,6	3,0	4,0	-	1,5	-	
38	29	30	7	3	4	2	-	1	417
33,3	25,4	26,3	6,1	2,6	3,5	1,8	-	0,9	
73	35	65	25	7	8	4	2	1	418
33,2	15,9	29,5	11,4	3,2	3,6	1,8	0,9	0,5	
49	35	37	22	22	12	3	-	-	419
27,2	19,4	20,6	12,2	12,2	6,7	1,7	-	-	
29	19	41	19	6	6	3	2	-	420
23,2	15,2	32,8	15,2	4,8	4,8	2,4	1,6	-	
529	430	605	181	84	90	10	15	15	421
27,0	21,9	30,9	9,2	4,3	4,6	0,5	0,8	0,8	
51	73	61	31	18	7	2	3	3	422
20,5	29,3	24,5	12,4	7,2	2,8	0,8	1,2	1,2	
63	79	60	32	3	15	1	4	1	423
24,4	30,6	23,3	12,4	1,2	5,8	0,4	1,6	0,4	
49	54	85	19	8	15	-	6	-	424
20,8	22,9	36,0	8,1	3,4	6,4	-	2,5	-	
88	104	93	34	18	37	8	2	1	425
22,9	27,0	24,2	8,8	4,7	9,6	2,1	0,5	0,3	
118	52	139	36	15	16	2	3	-	426
31,0	13,6	36,5	9,4	3,9	4,2	0,5	0,8	-	
104	113	98	23	23	25	7	22	-	427
25,1	27,2	23,6	5,5	5,5	6,0	1,7	5,3	-	
41	39	38	13	4	4	-	-	-	428
29,5	28,1	27,3	9,4	2,9	2,9	-	-	-	



8. Ergebnisse der Gemeinden

8.2 Zweitstimmen nach Gemeinden

Lfd. Nr.	Wahlkreis Landkreis Briefwahl Gemeinde	Einheit	Wahl- berechtigte	Wähler — Wahl- beteiligung	Zweitstimmen	
					ungültige	gültige
429	Wickerstedt	Anzahl %	718 x	535 74,5	14 2,6	521 97,4
430	Wiegendorf	Anzahl %	305 x	225 73,8	1 0,4	224 99,6
431	Willerstedt	Anzahl %	268 x	216 80,6	5 2,3	211 97,7
432	Wohlsborn	Anzahl %	409 x	320 78,2	4 1,3	316 98,8
433	Wahlkreis: 193 Gotha – Ilm-Kreis	Anzahl %	218 863 x	165 851 75,8	3 425 2,1	162 426 97,9
434	<i>Landkreis: Gotha</i>	Anzahl %	120 654 x	90 651 75,1	1 818 2,0	88 833 98,0
435		Briefwahlergebnis ¹⁾	Anzahl %	5 538 x	64 1,2	5 474 98,8
436	Apfelstädt	Anzahl %	1 195 x	824 69,0	22 2,7	802 97,3
437	Aspach	Anzahl %	413 x	304 73,6	3 1,0	301 99,0
438	Ballstädt	Anzahl %	644 x	485 75,3	7 1,4	478 98,6
439	Bienstädt	Anzahl %	635 x	461 72,6	11 2,4	450 97,6
440	Brüheim	Anzahl %	422 x	294 69,7	4 1,4	290 98,6
441	Buflieben	Anzahl %	918 x	667 72,7	16 2,4	651 97,6
442	Crawinkel	Anzahl %	1 383 x	985 71,2	28 2,8	957 97,2
443	Dachwig	Anzahl %	1 336 x	955 71,5	20 2,1	935 97,9
444	Döllstädt	Anzahl %	1 028 x	651 63,3	16 2,5	635 97,5
445	Ebenheim	Anzahl %	228 x	185 81,1	1 0,5	184 99,5
446	Emleben	Anzahl %	670 x	522 77,9	12 2,3	510 97,7
447	Emsetal	Anzahl %	2 664 x	1 928 72,4	45 2,3	1 883 97,7
448	Ernstroda	Anzahl %	878 x	601 68,5	15 2,5	586 97,5
449	Eschenbergen	Anzahl %	641 x	506 78,9	16 3,2	490 96,8
450	Finsterbergen	Anzahl %	1 274 x	879 69,0	26 3,0	853 97,0
451	Friedrichroda, Stadt	Anzahl %	4 566 x	2 842 62,2	59 2,1	2 783 97,9
452	Friedrichswerth	Anzahl %	471 x	318 67,5	6 1,9	312 98,1
453	Friemar	Anzahl %	971 x	671 69,1	13 1,9	658 98,1
454	Fröttstädt	Anzahl %	356 x	290 81,5	5 1,7	285 98,3
455	Gamstädt	Anzahl %	640 x	467 73,0	10 2,1	457 97,9
456	Georgenthal/Thür. Wald	Anzahl %	2 388 x	1 508 63,1	36 2,4	1 472 97,6
457	Gierstädt	Anzahl %	807 x	518 64,2	23 4,4	495 95,6
458	Goldbach	Anzahl %	1 515 x	1 041 68,7	22 2,1	1 019 97,9
459	Gotha, Stadt ²⁾	Anzahl %	38 363 x	27 356 71,3	452 1,7	26 904 98,3
460	Grabsleben	Anzahl %	843 x	643 76,3	16 2,5	627 97,5

1) soweit nicht eindeutig einer Gemeinde zuordenbar – 2) einschließlich Briefwahlergebnis



Von den gültigen Zweitstimmen entfallen auf									Lfd. Nr.
SPD	Die Linke.	CDU	FDP	GRÜNE	NPD	GRAUE	REP	MLPD	
154	119	165	46	14	17	3	3	-	429
29,6	22,8	31,7	8,8	2,7	3,3	0,6	0,6	-	
59	49	78	21	7	8	1	-	1	430
26,3	21,9	34,8	9,4	3,1	3,6	0,4	-	0,4	
49	36	76	26	4	14	3	1	2	431
23,2	17,1	36,0	12,3	1,9	6,6	1,4	0,5	0,9	
84	57	85	38	24	8	6	13	1	432
26,6	18,0	26,9	12,0	7,6	2,5	1,9	4,1	0,3	
50 019	40 120	42 966	12 399	7 170	6 296	1 645	1 096	715	433
30,8	24,7	26,5	7,6	4,4	3,9	1,0	0,7	0,4	
27 632	21 487	23 581	7 010	3 884	3 287	922	667	363	434
31,1	24,2	26,5	7,9	4,4	3,7	1,0	0,8	0,4	
1 648	1 189	1 745	419	246	117	53	29	28	435
30,1	21,7	31,9	7,7	4,5	2,1	1,0	0,5	0,5	
214	153	294	64	40	17	8	10	2	436
26,7	19,1	36,7	8,0	5,0	2,1	1,0	1,2	0,2	
79	84	87	26	7	10	3	4	1	437
26,2	27,9	28,9	8,6	2,3	3,3	1,0	1,3	0,3	
139	119	149	30	20	13	5	1	2	438
29,1	24,9	31,2	6,3	4,2	2,7	1,0	0,2	0,4	
102	118	137	51	16	18	1	5	2	439
22,7	26,2	30,4	11,3	3,6	4,0	0,2	1,1	0,4	
90	63	92	17	6	19	1	-	2	440
31,0	21,7	31,7	5,9	2,1	6,6	0,3	-	0,7	
216	160	168	54	17	24	5	6	1	441
33,2	24,6	25,8	8,3	2,6	3,7	0,8	0,9	0,2	
269	218	315	63	21	56	8	3	4	442
28,1	22,8	32,9	6,6	2,2	5,9	0,8	0,3	0,4	
315	248	207	82	32	33	9	5	4	443
33,7	26,5	22,1	8,8	3,4	3,5	1,0	0,5	0,4	
147	183	201	42	18	31	7	4	2	444
23,1	28,8	31,7	6,6	2,8	4,9	1,1	0,6	0,3	
45	27	74	16	11	10	-	-	1	445
24,5	14,7	40,2	8,7	6,0	5,4	-	-	0,5	
145	128	158	26	25	22	1	4	1	446
28,4	25,1	31,0	5,1	4,9	4,3	0,2	0,8	0,2	
568	366	613	149	69	77	23	13	5	447
30,2	19,4	32,6	7,9	3,7	4,1	1,2	0,7	0,3	
187	127	156	46	27	19	11	11	2	448
31,9	21,7	26,6	7,8	4,6	3,2	1,9	1,9	0,3	
112	123	145	70	20	14	3	2	1	449
22,9	25,1	29,6	14,3	4,1	2,9	0,6	0,4	0,2	
230	218	221	97	26	40	8	9	4	450
27,0	25,6	25,9	11,4	3,0	4,7	0,9	1,1	0,5	
939	617	716	204	144	97	40	14	12	451
33,7	22,2	25,7	7,3	5,2	3,5	1,4	0,5	0,4	
93	68	113	13	10	11	2	1	1	452
29,8	21,8	36,2	4,2	3,2	3,5	0,6	0,3	0,3	
186	153	200	64	25	19	5	5	1	453
28,3	23,3	30,4	9,7	3,8	2,9	0,8	0,8	0,2	
84	69	66	24	16	21	3	-	2	454
29,5	24,2	23,2	8,4	5,6	7,4	1,1	-	0,7	
109	127	131	29	25	19	6	9	2	455
23,9	27,8	28,7	6,3	5,5	4,2	1,3	2,0	0,4	
512	335	377	113	50	54	17	9	5	456
34,8	22,8	25,6	7,7	3,4	3,7	1,2	0,6	0,3	
113	98	139	43	39	45	9	6	3	457
22,8	19,8	28,1	8,7	7,9	9,1	1,8	1,2	0,6	
375	207	290	60	49	22	10	4	2	458
36,8	20,3	28,5	5,9	4,8	2,2	1,0	0,4	0,2	
8 887	7 026	5 992	2 070	1 400	865	297	242	125	459
33,0	26,1	22,3	7,7	5,2	3,2	1,1	0,9	0,5	
196	121	188	59	33	12	8	8	2	460
31,3	19,3	30,0	9,4	5,3	1,9	1,3	1,3	0,3	



8. Ergebnisse der Gemeinden

8.2 Zweitstimmen nach Gemeinden

Lfd. Nr.	Wahlkreis Landkreis Briefwahl Gemeinde	Einheit	Wahl- berechtigte	Wähler — Wahl- beteiligung	Zweitstimmen	
					ungültige	gültige
461	Gräfenhain	Anzahl	1 282	867	21	846
		%	x	67,6	2,4	97,6
462	Großfahner	Anzahl	744	549	14	535
		%	x	73,8	2,6	97,4
463	Günthersleben-Wechmar	Anzahl	2 622	1 917	42	1 875
		%	x	73,1	2,2	97,8
464	Haina	Anzahl	442	320	8	312
		%	x	72,4	2,5	97,5
465	Herrenhof	Anzahl	717	520	11	509
		%	x	72,5	2,1	97,9
466	Hochheim	Anzahl	450	338	12	326
		%	x	75,1	3,6	96,4
467	Hohenkirchen	Anzahl	674	460	9	451
		%	x	68,2	2,0	98,0
468	Hörselgau	Anzahl	1 107	807	22	785
		%	x	72,9	2,7	97,3
469	Ingersleben	Anzahl	908	696	13	683
		%	x	76,7	1,9	98,1
470	Laucha	Anzahl	459	361	4	357
		%	x	78,6	1,1	98,9
471	Leinatal	Anzahl	3 372	2 398	53	2 345
		%	x	71,1	2,2	97,8
472	Luisenthal	Anzahl	1 215	865	17	848
		%	x	71,2	2,0	98,0
473	Mechterstädt	Anzahl	988	727	19	708
		%	x	73,6	2,6	97,4
474	Metebach	Anzahl	141	112	-	112
		%	x	79,4	-	100,0
475	Molschleben	Anzahl	980	698	12	686
		%	x	71,2	1,7	98,3
476	Mühlberg	Anzahl	1 144	885	45	840
		%	x	77,4	5,1	94,9
477	Neudietendorf	Anzahl	2 563	1 764	40	1 724
		%	x	68,8	2,3	97,7
478	Nottleben	Anzahl	388	291	7	284
		%	x	75,0	2,4	97,6
479	Ohrdruf, Stadt	Anzahl	4 930	3 099	51	3 048
		%	x	62,9	1,6	98,4
480	Petritroda	Anzahl	301	228	5	223
		%	x	75,7	2,2	97,8
481	Pferdingsleben	Anzahl	351	283	4	279
		%	x	80,6	1,4	98,6
482	Remstädt	Anzahl	800	570	8	562
		%	x	71,3	1,4	98,6
483	Schwabhausen	Anzahl	614	442	14	428
		%	x	72,0	3,2	96,8
484	Seebergen	Anzahl	1 090	814	18	796
		%	x	74,7	2,2	97,8
485	Sonneborn	Anzahl	1 106	789	13	776
		%	x	71,3	1,6	98,4
486	Tabarz/Thür. Wald	Anzahl	3 694	2 467	65	2 402
		%	x	66,8	2,6	97,4
487	Tambach-Dietharz/Thür. Wald, Stadt	Anzahl	3 771	2 505	67	2 438
		%	x	66,4	2,7	97,3
488	Teutleben	Anzahl	343	283	9	274
		%	x	82,5	3,2	96,8
489	Tonna	Anzahl	2 526	1 528	32	1 496
		%	x	60,5	2,1	97,9
490	Tröchtelborn	Anzahl	290	222	7	215
		%	x	76,6	3,2	96,8
491	Trügleben	Anzahl	310	255	2	253
		%	x	82,3	0,8	99,2
492	Tüttleben	Anzahl	673	413	9	404
		%	x	61,4	2,2	97,8
493	Waltershausen, Stadt ²⁾	Anzahl	9 388	7 071	124	6 947
		%	x	75,3	1,8	98,2

1) soweit nicht eindeutig einer Gemeinde zuordenbar – 2) einschließlich Briefwahlergebnis



Von den gültigen Zweitstimmen entfallen auf									Lfd. Nr.
SPD	Die Linke.	CDU	FDP	GRÜNE	NPD	GRAUE	REP	MLPD	
268	218	229	69	26	28	4	4	-	461
31,7	25,8	27,1	8,2	3,1	3,3	0,5	0,5	-	
104	124	189	46	20	44	6	1	1	462
19,4	23,2	35,3	8,6	3,7	8,2	1,1	0,2	0,2	
544	444	569	137	57	94	8	15	7	463
29,0	23,7	30,3	7,3	3,0	5,0	0,4	0,8	0,4	
84	75	101	16	21	7	4	2	2	464
26,9	24,0	32,4	5,1	6,7	2,2	1,3	0,6	0,6	
127	117	177	45	17	18	4	4	-	465
25,0	23,0	34,8	8,8	3,3	3,5	0,8	0,8	-	
83	65	118	33	6	13	4	4	-	466
25,5	19,9	36,2	10,1	1,8	4,0	1,2	1,2	-	
123	96	130	57	16	24	2	3	-	467
27,3	21,3	28,8	12,6	3,5	5,3	0,4	0,7	-	
225	189	210	54	24	60	7	14	2	468
28,7	24,1	26,8	6,9	3,1	7,6	0,9	1,8	0,3	
184	200	146	53	52	28	11	4	5	469
26,9	29,3	21,4	7,8	7,6	4,1	1,6	0,6	0,7	
106	76	104	28	22	14	3	2	2	470
29,7	21,3	29,1	7,8	6,2	3,9	0,8	0,6	0,6	
645	476	781	188	88	106	26	20	15	471
27,5	20,3	33,3	8,0	3,8	4,5	1,1	0,9	0,6	
280	223	220	58	27	21	7	5	7	472
33,0	26,3	25,9	6,8	3,2	2,5	0,8	0,6	0,8	
243	144	203	64	22	23	5	1	3	473
34,3	20,3	28,7	9,0	3,1	3,2	0,7	0,1	0,4	
19	22	36	14	6	12	-	1	2	474
17,0	19,6	32,1	12,5	5,4	10,7	-	0,9	1,8	
213	181	189	53	20	17	5	7	1	475
31,0	26,4	27,6	7,7	2,9	2,5	0,7	1,0	0,1	
193	194	301	66	27	42	9	7	1	476
23,0	23,1	35,8	7,9	3,2	5,0	1,1	0,8	0,1	
500	408	481	156	94	57	19	7	2	477
29,0	23,7	27,9	9,0	5,5	3,3	1,1	0,4	0,1	
64	67	109	14	10	13	-	6	1	478
22,5	23,6	38,4	4,9	3,5	4,6	-	2,1	0,4	
872	836	790	227	93	173	39	8	10	479
28,6	27,4	25,9	7,4	3,1	5,7	1,3	0,3	0,3	
87	51	50	11	20	3	1	-	-	480
39,0	22,9	22,4	4,9	9,0	1,3	0,4	-	-	
82	61	84	31	9	7	-	5	-	481
29,4	21,9	30,1	11,1	3,2	2,5	-	1,8	-	
185	129	152	52	26	11	3	4	-	482
32,9	23,0	27,0	9,3	4,6	2,0	0,5	0,7	-	
124	92	127	39	13	19	8	5	1	483
29,0	21,5	29,7	9,1	3,0	4,4	1,9	1,2	0,2	
206	170	236	73	44	45	12	6	4	484
25,9	21,4	29,6	9,2	5,5	5,7	1,5	0,8	0,5	
268	148	236	55	28	33	3	3	2	485
34,5	19,1	30,4	7,1	3,6	4,3	0,4	0,4	0,3	
805	505	604	232	105	101	19	18	13	486
33,5	21,0	25,1	9,7	4,4	4,2	0,8	0,7	0,5	
782	561	681	179	99	94	25	10	7	487
32,1	23,0	27,9	7,3	4,1	3,9	1,0	0,4	0,3	
97	66	70	20	8	9	1	-	3	488
35,4	24,1	25,5	7,3	2,9	3,3	0,4	-	1,1	
462	406	391	113	47	54	11	4	8	489
30,9	27,1	26,1	7,6	3,1	3,6	0,7	0,3	0,5	
69	56	51	21	5	9	2	1	1	490
32,1	26,0	23,7	9,8	2,3	4,2	0,9	0,5	0,5	
74	71	66	20	12	9	1	-	-	491
29,2	28,1	26,1	7,9	4,7	3,6	0,4	-	-	
105	92	127	28	15	22	3	9	3	492
26,0	22,8	31,4	6,9	3,7	5,4	0,7	2,2	0,7	
2 259	1 652	1 762	543	302	260	96	52	21	493
32,5	23,8	25,4	7,8	4,3	3,7	1,4	0,7	0,3	



8. Ergebnisse der Gemeinden

8.2 Zweitstimmen nach Gemeinden

Lfd. Nr.	Wahlkreis Landkreis Briefwahl Gemeinde	Einheit	Wahl- berechtigte	Wähler — Wahl- beteiligung	Zweitstimmen	
					ungültige	gültige
494	Wandersleben	Anzahl	1 477	1 089	18	1 071
		%	x	73,7	1,7	98,3
495	Wangenheim	Anzahl	601	454	16	438
		%	x	75,5	3,5	96,5
496	Warza	Anzahl	652	465	7	458
		%	x	71,3	1,5	98,5
497	Weingarten	Anzahl	151	118	2	116
		%	x	78,1	1,7	98,3
498	Westhausen	Anzahl	423	311	10	301
		%	x	73,5	3,2	96,8
499	Wölfis	Anzahl	1 391	998	32	966
		%	x	71,7	3,2	96,8
500	Zimmernsupra	Anzahl	327	233	8	225
		%	x	71,3	3,4	96,6
501	<i>Landkreis: Ilm-Kreis</i>	Anzahl	98 209	75 200	1 607	73 593
		%	x	76,6	2,1	97,9
502	Briefwahlergebnis ¹⁾	Anzahl	x	5 184	61	5 123
		%	x	x	1,2	98,8
503	Alkersleben	Anzahl	291	233	1	232
		%	x	80,1	0,4	99,6
504	Altenfeld	Anzahl	977	657	14	643
		%	x	67,2	2,1	97,9
505	Angelroda	Anzahl	374	277	11	266
		%	x	74,1	4,0	96,0
506	Arnstadt, Stadt ²⁾	Anzahl	21 249	15 566	322	15 244
		%	x	73,3	2,1	97,9
507	Böhlen	Anzahl	608	476	12	464
		%	x	78,3	2,5	97,5
508	Bösleben-Wüllersleben	Anzahl	561	426	7	419
		%	x	75,9	1,6	98,4
509	Dornheim	Anzahl	489	351	5	346
		%	x	71,8	1,4	98,6
510	Elgersburg	Anzahl	1 031	729	10	719
		%	x	70,7	1,4	98,6
511	Elleben	Anzahl	789	597	12	585
		%	x	75,7	2,0	98,0
512	Elxleben	Anzahl	519	372	9	363
		%	x	71,7	2,4	97,6
513	Frankenhain	Anzahl	751	530	13	517
		%	x	70,6	2,5	97,5
514	Frauenwald	Anzahl	940	653	21	632
		%	x	69,5	3,2	96,8
515	Friedersdorf	Anzahl	193	129	2	127
		%	x	66,8	1,6	98,4
516	Gehlberg	Anzahl	562	361	8	353
		%	x	64,2	2,2	97,8
517	Gehren, Stadt	Anzahl	3 134	2 155	53	2 102
		%	x	68,8	2,5	97,5
518	Geraberg	Anzahl	2 245	1 607	38	1 569
		%	x	71,6	2,4	97,6
519	Geschwenda	Anzahl	1 969	1 343	40	1 303
		%	x	68,2	3,0	97,0
520	Gillersdorf	Anzahl	284	210	9	201
		%	x	73,9	4,3	95,7
521	Gossel	Anzahl	458	337	8	329
		%	x	73,6	2,4	97,6
522	Gräfenroda	Anzahl	3 039	2 020	43	1 977
		%	x	66,5	2,1	97,9
523	Großbreitenbach, Stadt	Anzahl	2 518	1 677	50	1 627
		%	x	66,6	3,0	97,0
524	Herschdorf	Anzahl	862	678	17	661
		%	x	78,7	2,5	97,5
525	Ichtershausen	Anzahl	3 320	2 211	47	2 164
		%	x	66,6	2,1	97,9

1) soweit nicht eindeutig einer Gemeinde zuordenbar – 2) einschließlich Briefwahlergebnis



Von den gültigen Zweitstimmen entfallen auf									Lfd. Nr.
SPD	Die Linke.	CDU	FDP	GRÜNE	NPD	GRAUE	REP	MLPD	
304	291	267	87	52	46	9	9	6	494
28,4	27,2	24,9	8,1	4,9	4,3	0,8	0,8	0,6	
165	113	100	26	15	10	2	4	3	495
37,7	25,8	22,8	5,9	3,4	2,3	0,5	0,9	0,7	
178	88	105	51	13	13	3	4	3	496
38,9	19,2	22,9	11,1	2,8	2,8	0,7	0,9	0,7	
43	34	19	6	1	10	-	2	1	497
37,1	29,3	16,4	5,2	0,9	8,6	-	1,7	0,9	
121	80	63	21	5	8	1	-	2	498
40,2	26,6	20,9	7,0	1,7	2,7	0,3	-	0,7	
286	258	261	71	20	38	15	10	7	499
29,6	26,7	27,0	7,3	2,1	3,9	1,6	1,0	0,7	
53	63	72	22	5	7	1	2	-	500
23,6	28,0	32,0	9,8	2,2	3,1	0,4	0,9	-	
22 387	18 633	19 385	5 389	3 286	3 009	723	429	352	501
30,4	25,3	26,3	7,3	4,5	4,1	1,0	0,6	0,5	
1 560	1 222	1 519	367	214	140	56	23	22	502
30,5	23,9	29,7	7,2	4,2	2,7	1,1	0,4	0,4	
62	44	74	22	8	17	3	1	1	503
26,7	19,0	31,9	9,5	3,4	7,3	1,3	0,4	0,4	
230	162	165	36	14	29	1	6	-	504
35,8	25,2	25,7	5,6	2,2	4,5	0,2	0,9	-	
83	60	84	11	12	12	3	-	1	505
31,2	22,6	31,6	4,1	4,5	4,5	1,1	-	0,4	
5 081	3 995	3 367	1 128	710	618	207	69	69	506
33,3	26,2	22,1	7,4	4,7	4,1	1,4	0,5	0,5	
129	112	157	23	7	25	5	3	3	507
27,8	24,1	33,8	5,0	1,5	5,4	1,1	0,6	0,6	
142	99	113	24	21	9	6	3	2	508
33,9	23,6	27,0	5,7	5,0	2,1	1,4	0,7	0,5	
137	82	69	24	9	13	5	6	1	509
39,6	23,7	19,9	6,9	2,6	3,8	1,4	1,7	0,3	
181	171	249	55	24	21	8	5	5	510
25,2	23,8	34,6	7,6	3,3	2,9	1,1	0,7	0,7	
179	101	193	56	43	7	2	2	2	511
30,6	17,3	33,0	9,6	7,4	1,2	0,3	0,3	0,3	
109	82	96	40	11	16	5	1	3	512
30,0	22,6	26,4	11,0	3,0	4,4	1,4	0,3	0,8	
162	129	166	23	11	13	6	5	2	513
31,3	25,0	32,1	4,4	2,1	2,5	1,2	1,0	0,4	
163	150	208	64	18	23	2	1	3	514
25,8	23,7	32,9	10,1	2,8	3,6	0,3	0,2	0,5	
24	37	36	11	4	13	-	-	2	515
18,9	29,1	28,3	8,7	3,1	10,2	-	-	1,6	
106	114	81	20	9	16	1	4	2	516
30,0	32,3	22,9	5,7	2,5	4,5	0,3	1,1	0,6	
577	574	578	124	64	141	15	15	14	517
27,5	27,3	27,5	5,9	3,0	6,7	0,7	0,7	0,7	
417	426	445	151	48	61	11	8	2	518
26,6	27,2	28,4	9,6	3,1	3,9	0,7	0,5	0,1	
371	310	401	93	33	75	10	7	3	519
28,5	23,8	30,8	7,1	2,5	5,8	0,8	0,5	0,2	
54	51	57	14	11	11	1	1	1	520
26,9	25,4	28,4	7,0	5,5	5,5	0,5	0,5	0,5	
72	112	97	22	8	14	1	1	2	521
21,9	34,0	29,5	6,7	2,4	4,3	0,3	0,3	0,6	
582	541	512	132	71	87	25	17	10	522
29,4	27,4	25,9	6,7	3,6	4,4	1,3	0,9	0,5	
482	435	432	94	47	102	14	11	10	523
29,6	26,7	26,6	5,8	2,9	6,3	0,9	0,7	0,6	
155	147	254	54	7	32	2	8	2	524
23,4	22,2	38,4	8,2	1,1	4,8	0,3	1,2	0,3	
641	580	566	176	64	84	32	13	8	525
29,6	26,8	26,2	8,1	3,0	3,9	1,5	0,6	0,4	



8. Ergebnisse der Gemeinden

8.2 Zweitstimmen nach Gemeinden

Lfd. Nr.	Wahlkreis Landkreis Briefwahl Gemeinde	Einheit	Wahl- berechtigte	Wähler — Wahl- beteiligung	Zweitstimmen	
					ungültige	gültige
526	Ilmenau, Stadt ²⁾	Anzahl %	21 805 x	16 645 76,3	335 2,0	16 310 98,0
527	Ilmtal	Anzahl %	3 481 x	2 319 66,6	56 2,4	2 263 97,6
528	Kirchheim	Anzahl %	1 011 x	686 67,9	10 1,5	676 98,5
529	Langewiesen, Stadt	Anzahl %	3 199 x	2 176 68,0	50 2,3	2 126 97,7
530	Liebenstein	Anzahl %	353 x	262 74,2	8 3,1	254 96,9
531	Martinroda	Anzahl %	788 x	580 73,6	13 2,2	567 97,8
532	Möhrenbach	Anzahl %	648 x	467 72,1	17 3,6	450 96,4
533	Neusiß	Anzahl %	221 x	173 78,3	5 2,9	168 97,1
534	Neustadt am Rennsteig	Anzahl %	1 016 x	689 67,8	17 2,5	672 97,5
535	Osthausen-Wülfershausen	Anzahl %	445 x	309 69,4	4 1,3	305 98,7
536	Pennewitz	Anzahl %	533 x	374 70,2	8 2,1	366 97,9
537	Plaue, Stadt	Anzahl %	1 675 x	1 168 69,7	32 2,7	1 136 97,3
538	Rockhausen	Anzahl %	241 x	180 74,7	6 3,3	174 96,7
539	Schmiedefeld am Rennsteig	Anzahl %	1 668 x	991 59,4	18 1,8	973 98,2
540	Stadtilm, Stadt	Anzahl %	4 335 x	2 750 63,4	49 1,8	2 701 98,2
541	Stützerbach	Anzahl %	1 458 x	935 64,1	25 2,7	910 97,3
542	Wachsenburggemeinde	Anzahl %	2 164 x	1 561 72,1	40 2,6	1 521 97,4
543	Wildenspring	Anzahl %	208 x	156 75,0	2 1,3	154 98,7
544	Wipfratal	Anzahl %	2 365 x	1 548 65,5	21 1,4	1 527 98,6
545	Witzleben	Anzahl %	599 x	463 77,3	21 4,5	442 95,5
546	Wolfsberg	Anzahl %	2 833 x	1 989 70,2	57 2,9	1 932 97,1
547	Wahlkreis: 194 Erfurt – Weimar – Weimarer Land II	Anzahl %	223 315 x	169 272 75,8	2 732 1,6	166 540 98,4
548	Stadt Erfurt ²⁾	Anzahl %	165 965 x	125 466 75,6	2 103 1,7	123 363 98,3
549	Stadt Weimar ²⁾	Anzahl %	51 699 x	39 219 75,9	545 1,4	38 674 98,6
550	Landkreis: Weimarer Land (sofern Wahlkreis 194)	Anzahl %	5 651 x	4 587 81,2	84 1,8	4 503 98,2
551	Briefwahlergebnis ¹⁾	Anzahl %	x x	367 x	2 0,5	365 99,5
552	Bechstedsstraße	Anzahl %	239 x	187 78,2	2 1,1	185 98,9
553	Daasdorf a. Berge	Anzahl %	219 x	178 81,3	4 2,2	174 97,8
554	Gutendorf	Anzahl %	183 x	118 64,5	5 4,2	113 95,8
555	Hopfgarten	Anzahl %	630 x	440 69,8	15 3,4	425 96,6
556	Isseroda	Anzahl %	446 x	329 73,8	9 2,7	320 97,3
557	Mönchenholzhausen	Anzahl %	1 358 x	1 034 76,1	16 1,5	1 018 98,5

1) soweit nicht eindeutig einer Gemeinde zuordenbar – 2) einschließlich Briefwahlergebnis



Von den gültigen Zweitstimmen entfallen auf									Lfd. Nr.
SPD	Die Linke.	CDU	FDP	GRÜNE	NPD	GRAUE	REP	MLPD	
5 073	4 255	3 886	1 165	1 103	524	123	82	99	526
31,1	26,1	23,8	7,1	6,8	3,2	0,8	0,5	0,6	
620	504	714	179	73	112	30	17	14	527
27,4	22,3	31,6	7,9	3,2	4,9	1,3	0,8	0,6	
200	142	213	72	24	13	7	4	1	528
29,6	21,0	31,5	10,7	3,6	1,9	1,0	0,6	0,1	
618	564	566	144	99	93	19	13	10	529
29,1	26,5	26,6	6,8	4,7	4,4	0,9	0,6	0,5	
91	57	70	12	2	13	6	2	1	530
35,8	22,4	27,6	4,7	0,8	5,1	2,4	0,8	0,4	
176	116	188	36	21	21	2	4	3	531
31,0	20,5	33,2	6,3	3,7	3,7	0,4	0,7	0,5	
148	127	104	27	11	25	4	4	-	532
32,9	28,2	23,1	6,0	2,4	5,6	0,9	0,9	-	
62	40	34	10	6	9	3	3	1	533
36,9	23,8	20,2	6,0	3,6	5,4	1,8	1,8	0,6	
262	142	174	34	7	36	6	9	2	534
39,0	21,1	25,9	5,1	1,0	5,4	0,9	1,3	0,3	
97	75	78	29	9	15	-	-	2	535
31,8	24,6	25,6	9,5	3,0	4,9	-	-	0,7	
96	78	120	25	13	29	-	3	2	536
26,2	21,3	32,8	6,8	3,6	7,9	-	0,8	0,5	
279	323	325	78	59	53	12	5	2	537
24,6	28,4	28,6	6,9	5,2	4,7	1,1	0,4	0,2	
63	40	38	14	9	5	2	3	-	538
36,2	23,0	21,8	8,0	5,2	2,9	1,1	1,7	-	
292	225	314	69	35	25	6	3	4	539
30,0	23,1	32,3	7,1	3,6	2,6	0,6	0,3	0,4	
870	648	688	249	106	87	28	11	14	540
32,2	24,0	25,5	9,2	3,9	3,2	1,0	0,4	0,5	
273	265	244	70	24	24	4	5	1	541
30,0	29,1	26,8	7,7	2,6	2,6	0,4	0,5	0,1	
436	359	443	127	54	77	14	8	3	542
28,7	23,6	29,1	8,3	3,6	5,1	0,9	0,5	0,2	
43	42	47	3	5	11	-	3	-	543
27,9	27,3	30,5	1,9	3,2	7,1	-	1,9	-	
452	389	413	103	83	52	15	8	12	544
29,6	25,5	27,0	6,7	5,4	3,4	1,0	0,5	0,8	
107	89	145	35	17	38	4	5	2	545
24,2	20,1	32,8	7,9	3,8	8,6	0,9	1,1	0,5	
430	417	662	144	58	168	17	27	9	546
22,3	21,6	34,3	7,5	3,0	8,7	0,9	1,4	0,5	
51 375	43 048	37 749	12 638	13 638	4 235	2 080	1 241	536	547
30,8	25,8	22,7	7,6	8,2	2,5	1,2	0,7	0,3	
38 362	33 464	27 474	9 135	9 200	2 894	1 638	793	403	548
31,1	27,1	22,3	7,4	7,5	2,3	1,3	0,6	0,3	
11 731	8 544	9 039	3 119	4 206	1 146	390	385	114	549
30,3	22,1	23,4	8,1	10,9	3,0	1,0	1,0	0,3	
1 282	1 040	1 236	384	232	195	52	63	19	550
28,5	23,1	27,4	8,5	5,2	4,3	1,2	1,4	0,4	
101	84	105	34	22	9	5	5	-	551
27,7	23,0	28,8	9,3	6,0	2,5	1,4	1,4	-	
63	35	42	14	18	8	1	2	2	552
34,1	18,9	22,7	7,6	9,7	4,3	0,5	1,1	1,1	
42	36	55	13	5	10	5	8	-	553
24,1	20,7	31,6	7,5	2,9	5,7	2,9	4,6	-	
29	26	32	9	5	9	-	2	1	554
25,7	23,0	28,3	8,0	4,4	8,0	-	1,8	0,9	
138	93	108	27	20	27	3	7	2	555
32,5	21,9	25,4	6,4	4,7	6,4	0,7	1,6	0,5	
92	67	91	30	21	10	2	3	4	556
28,8	20,9	28,4	9,4	6,6	3,1	0,6	0,9	1,3	
282	266	270	100	43	38	11	6	2	557
27,7	26,1	26,5	9,8	4,2	3,7	1,1	0,6	0,2	



8. Ergebnisse der Gemeinden

8.2 Zweitstimmen nach Gemeinden

Lfd. Nr.	Wahlkreis Landkreis Briefwahl Gemeinde	Einheit	Wahl- berechtigte	Wähler — Wahl- beteiligung	Zweitstimmen	
					ungültige	gültige
558	Niederzimmern	Anzahl %	840 x	634 75,5	9 1,4	625 98,6
559	Nohra	Anzahl %	1 074 x	787 73,3	10 1,3	777 98,7
560	Ottstedt a. Berge	Anzahl %	204 x	175 85,8	7 4,0	168 96,0
561	Troistedt	Anzahl %	181 x	130 71,8	4 3,1	126 96,9
562	Utzberg	Anzahl %	277 x	208 75,1	1 0,5	207 99,5
563	Wahlkreis: 195 Gera - Jena - Saale-Holzland-Kreis	Anzahl %	248 530 x	190 472 76,6	2 949 1,5	187 523 98,5
564	Stadt Gera ²⁾	Anzahl %	88 281 x	65 210 73,9	1 063 1,6	64 147 98,4
565	Stadt Jena ²⁾	Anzahl %	84 117 x	65 811 78,2	820 1,2	64 991 98,8
566	<i>Landkreis: Saale-Holzland-Kreis</i>	Anzahl %	76 132 x	59 451 78,1	1 066 1,8	58 385 98,2
567	Briefwahlergebnis ¹⁾	Anzahl %	x x	7 090 x	83 1,2	7 007 98,8
568	Albersdorf	Anzahl %	239 x	168 70,3	1 0,6	167 99,4
569	Altenberga	Anzahl %	627 x	490 78,1	8 1,6	482 98,4
570	Bad Klosterlausnitz	Anzahl %	3 012 x	1 940 64,4	24 1,2	1 916 98,8
571	Bibra	Anzahl %	234 x	184 78,6	4 2,2	180 97,8
572	Bobeck	Anzahl %	282 x	217 77,0	6 2,8	211 97,2
573	Bollberg	Anzahl %	256 x	188 73,4	3 1,6	185 98,4
574	Bremsnitz	Anzahl %	132 x	110 83,3	- -	110 100,0
575	Bucha	Anzahl %	965 x	732 75,9	11 1,5	721 98,5
576	Bürgel, Stadt	Anzahl %	2 774 x	1 971 71,1	30 1,5	1 941 98,5
577	Camburg, Stadt	Anzahl %	2 511 x	1 642 65,4	33 2,0	1 609 98,0
578	Crossen an der Elster	Anzahl %	1 705 x	1 188 69,7	23 1,9	1 165 98,1
579	Dornburg/Saale, Stadt	Anzahl %	772 x	543 70,3	15 2,8	528 97,2
580	Dorndorf-Steudnitz	Anzahl %	1 620 x	1 112 68,6	25 2,2	1 087 97,8
581	Eichenberg	Anzahl %	385 x	260 67,5	4 1,5	256 98,5
582	Eineborn	Anzahl %	306 x	237 77,5	3 1,3	234 98,7
583	Eisenberg, Stadt	Anzahl %	9 474 x	5 967 63,0	124 2,1	5 843 97,9
584	Frauenprießnitz	Anzahl %	882 x	639 72,4	16 2,5	623 97,5
585	Freienorla	Anzahl %	291 x	215 73,9	2 0,9	213 99,1
586	Geisenhain	Anzahl %	180 x	133 73,9	5 3,8	128 96,2
587	Gneus	Anzahl %	138 x	95 68,8	- -	95 100,0
588	Golmsdorf	Anzahl %	591 x	430 72,8	3 0,7	427 99,3
589	Gösen	Anzahl %	182 x	133 73,1	4 3,0	129 97,0

1) soweit nicht eindeutig einer Gemeinde zuordenbar – 2) einschließlich Briefwahlergebnis



Von den gültigen Zweitstimmen entfallen auf									Lfd. Nr.
SPD	Die Linke.	CDU	FDP	GRÜNE	NPD	GRAUE	REP	MLPD	
180	137	188	58	25	17	9	10	1	558
28,8	21,9	30,1	9,3	4,0	2,7	1,4	1,6	0,2	
206	193	182	66	58	40	11	17	4	559
26,5	24,8	23,4	8,5	7,5	5,1	1,4	2,2	0,5	
57	35	44	15	6	8	2	1	-	560
33,9	20,8	26,2	8,9	3,6	4,8	1,2	0,6	-	
30	18	58	6	1	11	1	-	1	561
23,8	14,3	46,0	4,8	0,8	8,7	0,8	-	0,8	
62	50	61	12	8	8	2	2	2	562
30,0	24,2	29,5	5,8	3,9	3,9	1,0	1,0	1,0	
57 984	51 886	40 230	15 366	12 396	5 930	2 064	1 132	535	563
30,9	27,7	21,5	8,2	6,6	3,2	1,1	0,6	0,3	
18 805	20 941	13 086	4 951	2 812	2 139	937	291	185	564
29,3	32,6	20,4	7,7	4,4	3,3	1,5	0,5	0,3	
22 458	14 956	12 349	5 488	7 114	1 540	559	348	179	565
34,6	23,0	19,0	8,4	10,9	2,4	0,9	0,5	0,3	
16 721	15 989	14 795	4 927	2 470	2 251	568	493	171	566
28,6	27,4	25,3	8,4	4,2	3,9	1,0	0,8	0,3	
2 168	1 897	1 764	540	371	124	87	41	15	567
30,9	27,1	25,2	7,7	5,3	1,8	1,2	0,6	0,2	
55	42	37	17	5	8	2	1	-	568
32,9	25,1	22,2	10,2	3,0	4,8	1,2	0,6	-	
141	96	144	57	15	20	3	6	-	569
29,3	19,9	29,9	11,8	3,1	4,1	0,6	1,2	-	
566	489	487	209	80	54	15	14	2	570
29,5	25,5	25,4	10,9	4,2	2,8	0,8	0,7	0,1	
39	36	76	9	10	6	2	1	1	571
21,7	20,0	42,2	5,0	5,6	3,3	1,1	0,6	0,6	
67	58	54	14	11	4	1	2	-	572
31,8	27,5	25,6	6,6	5,2	1,9	0,5	0,9	-	
47	33	73	21	5	6	-	-	-	573
25,4	17,8	39,5	11,4	2,7	3,2	-	-	-	
22	24	47	8	9	-	-	-	-	574
20,0	21,8	42,7	7,3	8,2	-	-	-	-	
185	182	188	77	35	33	6	12	3	575
25,7	25,2	26,1	10,7	4,9	4,6	0,8	1,7	0,4	
588	531	464	166	80	82	13	9	8	576
30,3	27,4	23,9	8,6	4,1	4,2	0,7	0,5	0,4	
483	404	391	149	81	58	23	13	7	577
30,0	25,1	24,3	9,3	5,0	3,6	1,4	0,8	0,4	
318	331	339	87	26	39	15	7	3	578
27,3	28,4	29,1	7,5	2,2	3,3	1,3	0,6	0,3	
122	159	141	55	23	13	8	5	2	579
23,1	30,1	26,7	10,4	4,4	2,5	1,5	0,9	0,4	
312	311	228	91	53	63	15	8	6	580
28,7	28,6	21,0	8,4	4,9	5,8	1,4	0,7	0,6	
48	82	87	9	9	13	2	5	1	581
18,8	32,0	34,0	3,5	3,5	5,1	0,8	2,0	0,4	
59	69	54	36	4	5	3	4	-	582
25,2	29,5	23,1	15,4	1,7	2,1	1,3	1,7	-	
1 751	1 775	1 322	431	202	216	69	48	29	583
30,0	30,4	22,6	7,4	3,5	3,7	1,2	0,8	0,5	
158	197	148	49	21	30	8	8	4	584
25,4	31,6	23,8	7,9	3,4	4,8	1,3	1,3	0,6	
51	42	76	26	13	3	-	2	-	585
23,9	19,7	35,7	12,2	6,1	1,4	-	0,9	-	
29	33	41	15	4	3	1	1	1	586
22,7	25,8	32,0	11,7	3,1	2,3	0,8	0,8	0,8	
28	16	44	3	2	2	-	-	-	587
29,5	16,8	46,3	3,2	2,1	2,1	-	-	-	
136	96	108	44	22	14	2	3	2	588
31,9	22,5	25,3	10,3	5,2	3,3	0,5	0,7	0,5	
47	30	29	10	2	10	-	1	-	589
36,4	23,3	22,5	7,8	1,6	7,8	-	0,8	-	



8. Ergebnisse der Gemeinden

8.2 Zweitstimmen nach Gemeinden

Lfd. Nr.	Wahlkreis Landkreis Briefwahl Gemeinde	Einheit	Wahl- berechtigte	Wähler — Wahl- beteiligung	Zweitstimmen	
					ungültige	gültige
590	Graitschen b. Bürgel	Anzahl	349	273	4	269
		%	x	78,2	1,5	98,5
591	Großbockedra	Anzahl	169	129	2	127
		%	x	76,3	1,6	98,4
592	Großeutersdorf	Anzahl	250	183	5	178
		%	x	73,2	2,7	97,3
593	Großlöbichau	Anzahl	648	506	4	502
		%	x	78,1	0,8	99,2
594	Großpürschütz	Anzahl	356	258	1	257
		%	x	72,5	0,4	99,6
595	Gumperda	Anzahl	351	283	4	279
		%	x	80,6	1,4	98,6
596	Hainichen	Anzahl	183	132	2	130
		%	x	72,1	1,5	98,5
597	Hainspitz	Anzahl	598	412	5	407
		%	x	68,9	1,2	98,8
598	Hartmannsdorf	Anzahl	686	469	10	459
		%	x	68,4	2,1	97,9
599	Heideland	Anzahl	1 780	1 317	32	1 285
		%	x	74,0	2,4	97,6
600	Hermisdorf, Stadt	Anzahl	7 188	4 603	92	4 511
		%	x	64,0	2,0	98,0
601	Hummelshain	Anzahl	584	338	3	335
		%	x	57,9	0,9	99,1
602	Jenalöbnitz	Anzahl	119	101	1	100
		%	x	84,9	1,0	99,0
603	Kahla, Stadt	Anzahl	6 272	3 888	80	3 808
		%	x	62,0	2,1	97,9
604	Karlsdorf	Anzahl	97	72	-	72
		%	x	74,2	-	100,0
605	Kleinbockedra	Anzahl	39	25	1	24
		%	x	64,1	4,0	96,0
606	Kleinebersdorf	Anzahl	157	129	3	126
		%	x	82,2	2,3	97,7
607	Kleineutersdorf	Anzahl	349	259	5	254
		%	x	74,2	1,9	98,1
608	Laasdorf	Anzahl	449	329	1	328
		%	x	73,3	0,3	99,7
609	Lehesten	Anzahl	668	522	6	516
		%	x	78,1	1,1	98,9
610	Lindig	Anzahl	238	183	3	180
		%	x	76,9	1,6	98,4
611	Lippersdorf-Erdmannsdorf	Anzahl	427	309	3	306
		%	x	72,4	1,0	99,0
612	Löberschütz	Anzahl	139	113	7	106
		%	x	81,3	6,2	93,8
613	Mertendorf	Anzahl	135	101	6	95
		%	x	74,8	5,9	94,1
614	Meusebach	Anzahl	86	72	1	71
		%	x	83,7	1,4	98,6
615	Milda	Anzahl	663	543	7	536
		%	x	81,9	1,3	98,7
616	Möckern	Anzahl	113	86	1	85
		%	x	76,1	1,2	98,8
617	Mörsdorf	Anzahl	379	310	7	303
		%	x	81,8	2,3	97,7
618	Nausnitz	Anzahl	57	38	1	37
		%	x	66,7	2,6	97,4
619	Neuengönna	Anzahl	535	387	9	378
		%	x	72,3	2,3	97,7
620	Oberbodnitz	Anzahl	223	170	4	166
		%	x	76,2	2,4	97,6
621	Orlamünde, Stadt	Anzahl	1 089	775	11	764
		%	x	71,2	1,4	98,6
622	Ottendorf	Anzahl	386	261	8	253
		%	x	67,6	3,1	96,9

1) soweit nicht eindeutig einer Gemeinde zuordenbar – 2) einschließlich Briefwahlergebnis



Von den gültigen Zweitstimmen entfallen auf										Lfd. Nr.
SPD	Die Linke.	CDU	FDP	GRÜNE	NPD	GRAUE	REP	MLPD		
72	73	53	26	20	14	6	4	1		590
26,8	27,1	19,7	9,7	7,4	5,2	2,2	1,5	0,4		
34	27	48	3	4	9	1	1	-		591
26,8	21,3	37,8	2,4	3,1	7,1	0,8	0,8	-		
51	48	54	14	9	-	2	-	-		592
28,7	27,0	30,3	7,9	5,1	-	1,1	-	-		
171	117	114	48	19	22	6	3	2		593
34,1	23,3	22,7	9,6	3,8	4,4	1,2	0,6	0,4		
73	44	80	32	15	10	2	-	1		594
28,4	17,1	31,1	12,5	5,8	3,9	0,8	-	0,4		
86	70	78	23	8	10	2	2	-		595
30,8	25,1	28,0	8,2	2,9	3,6	0,7	0,7	-		
37	39	29	13	6	2	1	2	1		596
28,5	30,0	22,3	10,0	4,6	1,5	0,8	1,5	0,8		
132	110	95	32	14	16	5	2	1		597
32,4	27,0	23,3	7,9	3,4	3,9	1,2	0,5	0,2		
136	165	86	33	15	16	-	7	1		598
29,6	35,9	18,7	7,2	3,3	3,5	-	1,5	0,2		
318	370	400	97	36	45	6	10	3		599
24,7	28,8	31,1	7,5	2,8	3,5	0,5	0,8	0,2		
1 421	1 416	973	327	160	108	53	43	10		600
31,5	31,4	21,6	7,2	3,5	2,4	1,2	1,0	0,2		
96	90	95	18	15	14	3	4	-		601
28,7	26,9	28,4	5,4	4,5	4,2	0,9	1,2	-		
27	21	21	14	7	9	1	-	-		602
27,0	21,0	21,0	14,0	7,0	9,0	1,0	-	-		
1 072	1 117	832	291	153	259	36	38	10		603
28,2	29,3	21,8	7,6	4,0	6,8	0,9	1,0	0,3		
26	21	12	6	2	5	-	-	-		604
36,1	29,2	16,7	8,3	2,8	6,9	-	-	-		
9	4	9	1	-	1	-	-	-		605
37,5	16,7	37,5	4,2	-	4,2	-	-	-		
41	29	33	7	2	12	-	2	-		606
32,5	23,0	26,2	5,6	1,6	9,5	-	1,6	-		
69	64	84	16	16	3	2	-	-		607
27,2	25,2	33,1	6,3	6,3	1,2	0,8	-	-		
78	82	77	36	30	19	-	5	1		608
23,8	25,0	23,5	11,0	9,1	5,8	-	1,5	0,3		
132	98	173	47	30	26	2	5	3		609
25,6	19,0	33,5	9,1	5,8	5,0	0,4	1,0	0,6		
50	58	39	17	6	6	1	2	1		610
27,8	32,2	21,7	9,4	3,3	3,3	0,6	1,1	0,6		
76	82	102	20	10	8	5	-	3		611
24,8	26,8	33,3	6,5	3,3	2,6	1,6	-	1,0		
33	31	18	14	5	2	-	3	-		612
31,1	29,2	17,0	13,2	4,7	1,9	-	2,8	-		
27	20	27	10	7	4	-	-	-		613
28,4	21,1	28,4	10,5	7,4	4,2	-	-	-		
22	13	13	6	4	11	1	-	1		614
31,0	18,3	18,3	8,5	5,6	15,5	1,4	-	1,4		
137	144	150	58	22	10	5	8	2		615
25,6	26,9	28,0	10,8	4,1	1,9	0,9	1,5	0,4		
27	22	24	7	-	3	-	2	-		616
31,8	25,9	28,2	8,2	-	3,5	-	2,4	-		
89	71	68	49	6	13	1	5	1		617
29,4	23,4	22,4	16,2	2,0	4,3	0,3	1,7	0,3		
19	6	7	1	2	1	-	1	-		618
51,4	16,2	18,9	2,7	5,4	2,7	-	2,7	-		
97	103	83	33	22	29	5	5	1		619
25,7	27,2	22,0	8,7	5,8	7,7	1,3	1,3	0,3		
29	45	59	15	6	11	1	-	-		620
17,5	27,1	35,5	9,0	3,6	6,6	0,6	-	-		
182	201	237	57	40	28	11	6	2		621
23,8	26,3	31,0	7,5	5,2	3,7	1,4	0,8	0,3		
54	84	79	15	11	8	1	-	1		622
21,3	33,2	31,2	5,9	4,3	3,2	0,4	-	0,4		



8. Ergebnisse der Gemeinden

8.2 Zweitstimmen nach Gemeinden

Lfd. Nr.	Wahlkreis Landkreis Briefwahl Gemeinde	Einheit	Wahl- berechtigte	Wähler — Wahl- beteiligung	Zweitstimmen	
					ungültige	gültige
623	Petersberg	Anzahl	248	161	2	159
		%	x	64,9	1,2	98,8
624	Poxdorf	Anzahl	88	48	1	47
		%	x	54,5	2,1	97,9
625	Quirla	Anzahl	460	305	4	301
		%	x	66,3	1,3	98,7
626	Rattelsdorf	Anzahl	75	64	2	62
		%	x	85,3	3,1	96,9
627	Rauda	Anzahl	310	219	9	210
		%	x	70,6	4,1	95,9
628	Rauschwitz	Anzahl	212	145	2	143
		%	x	68,4	1,4	98,6
629	Rausdorf	Anzahl	155	112	3	109
		%	x	72,3	2,7	97,3
630	Reichenbach	Anzahl	855	641	14	627
		%	x	75,0	2,2	97,8
631	Reinstädt	Anzahl	468	357	6	351
		%	x	76,3	1,7	98,3
632	Renthendorf	Anzahl	411	286	8	278
		%	x	69,6	2,8	97,2
633	Rothenstein	Anzahl	1 160	906	15	891
		%	x	78,1	1,7	98,3
634	Ruttersdorf-Lotschen	Anzahl	296	216	4	212
		%	x	73,0	1,9	98,1
635	Scheiditz	Anzahl	55	44	2	42
		%	x	80,0	4,5	95,5
636	Schkölen, Stadt	Anzahl	2 456	1 672	27	1 645
		%	x	68,1	1,6	98,4
637	Schleifreisen	Anzahl	396	291	5	286
		%	x	73,5	1,7	98,3
638	Schlöben	Anzahl	775	583	7	576
		%	x	75,2	1,2	98,8
639	Schöngleina	Anzahl	408	254	2	252
		%	x	62,3	0,8	99,2
640	Schöps	Anzahl	263	218	6	212
		%	x	82,9	2,8	97,2
641	Seitenroda	Anzahl	189	140	3	137
		%	x	74,1	2,1	97,9
642	Serba	Anzahl	661	485	12	473
		%	x	73,4	2,5	97,5
643	Silbitz	Anzahl	611	440	13	427
		%	x	72,0	3,0	97,0
644	St.Gangloff	Anzahl	1 104	792	25	767
		%	x	71,7	3,2	96,8
645	Stadtroda, Stadt	Anzahl	5 292	3 468	65	3 403
		%	x	65,5	1,9	98,1
646	Sulza	Anzahl	263	181	4	177
		%	x	68,8	2,2	97,8
647	Tautenburg	Anzahl	268	220	4	216
		%	x	82,1	1,8	98,2
648	Tautendorf	Anzahl	150	129	3	126
		%	x	86,0	2,3	97,7
649	Tautenhain	Anzahl	1 056	733	13	720
		%	x	69,4	1,8	98,2
650	Thierschneck	Anzahl	109	77	3	74
		%	x	70,6	3,9	96,1
651	Tissa	Anzahl	117	96	3	93
		%	x	82,1	3,1	96,9
652	Tröbnitz	Anzahl	408	286	2	284
		%	x	70,1	0,7	99,3
653	Trockenborn-Wolfersdorf	Anzahl	562	459	7	452
		%	x	81,7	1,5	98,5
654	Unterbodnitz	Anzahl	172	142	2	140
		%	x	82,6	1,4	98,6
655	Waldeck	Anzahl	228	170	6	164
		%	x	74,6	3,5	96,5

1) soweit nicht eindeutig einer Gemeinde zuordenbar – 2) einschließlich Briefwahlergebnis



Von den gültigen Zweitstimmen entfallen auf									Lfd. Nr.
SPD	Die Linke.	CDU	FDP	GRÜNE	NPD	GRAUE	REP	MLPD	
46	44	43	12	6	5	2	1	-	623
28,9	27,7	27,0	7,5	3,8	3,1	1,3	0,6	-	
13	11	15	4	1	1	1	-	1	624
27,7	23,4	31,9	8,5	2,1	2,1	2,1	-	2,1	
86	78	63	40	13	14	2	4	1	625
28,6	25,9	20,9	13,3	4,3	4,7	0,7	1,3	0,3	
14	12	18	13	-	4	1	-	-	626
22,6	19,4	29,0	21,0	-	6,5	1,6	-	-	
57	65	54	17	1	13	-	2	1	627
27,1	31,0	25,7	8,1	0,5	6,2	-	1,0	0,5	
25	39	47	16	7	4	2	-	3	628
17,5	27,3	32,9	11,2	4,9	2,8	1,4	-	2,1	
34	34	24	12	1	3	1	-	-	629
31,2	31,2	22,0	11,0	0,9	2,8	0,9	-	-	
160	148	237	35	18	22	4	2	1	630
25,5	23,6	37,8	5,6	2,9	3,5	0,6	0,3	0,2	
94	92	95	34	12	18	2	4	-	631
26,8	26,2	27,1	9,7	3,4	5,1	0,6	1,1	-	
48	110	63	23	11	16	1	6	-	632
17,3	39,6	22,7	8,3	4,0	5,8	0,4	2,2	-	
246	194	227	97	59	59	1	5	3	633
27,6	21,8	25,5	10,9	6,6	6,6	0,1	0,6	0,3	
62	38	51	39	9	10	-	2	1	634
29,2	17,9	24,1	18,4	4,2	4,7	-	0,9	0,5	
13	13	7	2	4	3	-	-	-	635
31,0	31,0	16,7	4,8	9,5	7,1	-	-	-	
422	457	455	142	49	82	10	23	5	636
25,7	27,8	27,7	8,6	3,0	5,0	0,6	1,4	0,3	
60	85	103	21	3	9	1	3	1	637
21,0	29,7	36,0	7,3	1,0	3,1	0,3	1,0	0,3	
164	125	144	57	35	33	8	6	4	638
28,5	21,7	25,0	9,9	6,1	5,7	1,4	1,0	0,7	
66	80	51	19	2	21	3	6	4	639
26,2	31,7	20,2	7,5	0,8	8,3	1,2	2,4	1,6	
58	53	46	19	18	16	1	1	-	640
27,4	25,0	21,7	9,0	8,5	7,5	0,5	0,5	-	
39	31	47	7	5	7	1	-	-	641
28,5	22,6	34,3	5,1	3,6	5,1	0,7	-	-	
122	164	116	37	12	16	4	2	-	642
25,8	34,7	24,5	7,8	2,5	3,4	0,8	0,4	-	
106	138	108	36	16	16	3	2	2	643
24,8	32,3	25,3	8,4	3,7	3,7	0,7	0,5	0,5	
203	211	206	71	28	28	7	12	1	644
26,5	27,5	26,9	9,3	3,7	3,7	0,9	1,6	0,1	
1 047	906	751	310	193	130	30	32	4	645
30,8	26,6	22,1	9,1	5,7	3,8	0,9	0,9	0,1	
54	28	52	14	16	7	2	4	-	646
30,5	15,8	29,4	7,9	9,0	4,0	1,1	2,3	-	
66	65	33	24	10	17	-	-	1	647
30,6	30,1	15,3	11,1	4,6	7,9	-	-	0,5	
43	22	35	15	5	2	2	-	2	648
34,1	17,5	27,8	11,9	4,0	1,6	1,6	-	1,6	
178	218	217	58	24	13	10	2	-	649
24,7	30,3	30,1	8,1	3,3	1,8	1,4	0,3	-	
13	20	20	13	2	4	1	1	-	650
17,6	27,0	27,0	17,6	2,7	5,4	1,4	1,4	-	
38	15	24	5	9	-	2	-	-	651
40,9	16,1	25,8	5,4	9,7	-	2,2	-	-	
73	60	88	16	14	25	6	2	-	652
25,7	21,1	31,0	5,6	4,9	8,8	2,1	0,7	-	
126	115	138	38	20	11	3	1	-	653
27,9	25,4	30,5	8,4	4,4	2,4	0,7	0,2	-	
28	21	57	5	6	16	3	4	-	654
20,0	15,0	40,7	3,6	4,3	11,4	2,1	2,9	-	
51	39	45	12	9	4	2	1	1	655
31,1	23,8	27,4	7,3	5,5	2,4	1,2	0,6	0,6	



8. Ergebnisse der Gemeinden

8.2 Zweitstimmen nach Gemeinden

Lfd. Nr.	Wahlkreis Landkreis Briefwahl Gemeinde	Einheit	Wahl- berechtigte	Wähler — Wahl- beteiligung	Zweitstimmen	
					ungültige	gültige
656	Walpernhain	Anzahl	173	133	6	127
		%	x	76,9	4,5	95,5
657	Waltersdorf	Anzahl	163	131	-	131
		%	x	80,4	-	100,0
658	Weißbach	Anzahl	116	81	-	81
		%	x	69,8	-	100,0
659	Weißborn	Anzahl	1 114	761	5	756
		%	x	68,3	0,7	99,3
660	Wichmar	Anzahl	199	151	3	148
		%	x	75,9	2,0	98,0
661	Zimmern	Anzahl	172	145	4	141
		%	x	84,3	2,8	97,2
662	Zöllnitz	Anzahl	594	449	8	441
		%	x	75,6	1,8	98,2
663	Wahlkreis: 196 Greiz – Altenburger Land	Anzahl	190 763	144 322	2 890	141 432
		%	x	75,7	2,0	98,0
664	<i>Landkreis: Greiz</i>	Anzahl	99 427	77 216	1 517	75 699
		%	x	77,7	2,0	98,0
665	Briefwahlergebnis ¹⁾	Anzahl	x	10 424	135	10 289
		%	x	x	1,3	98,7
666	Auma, Stadt	Anzahl	2 743	1 829	49	1 780
		%	x	66,7	2,7	97,3
667	Bad Köstritz, Stadt	Anzahl	3 389	2 234	44	2 190
		%	x	65,9	2,0	98,0
668	Berga/Elster, Stadt	Anzahl	3 379	2 290	52	2 238
		%	x	67,8	2,3	97,7
669	Bethenhausen	Anzahl	222	168	5	163
		%	x	75,7	3,0	97,0
670	Bocka	Anzahl	452	332	12	320
		%	x	73,5	3,6	96,4
671	Brahmenau	Anzahl	929	683	17	666
		%	x	73,5	2,5	97,5
672	Braunichswalde	Anzahl	574	466	9	457
		%	x	81,2	1,9	98,1
673	Braunsdorf	Anzahl	230	160	4	156
		%	x	69,6	2,5	97,5
674	Caaschwitz	Anzahl	589	400	3	397
		%	x	67,9	0,8	99,3
675	Crimla	Anzahl	291	217	7	210
		%	x	74,6	3,2	96,8
676	Endschütz	Anzahl	318	241	9	232
		%	x	75,8	3,7	96,3
677	Gauern	Anzahl	121	90	1	89
		%	x	74,4	1,1	98,9
678	Göhren-Döhlen	Anzahl	113	72	3	69
		%	x	63,7	4,2	95,8
679	Greiz, Stadt	Anzahl	20 559	12 452	252	12 200
		%	x	60,6	2,0	98,0
680	Großenstein	Anzahl	1 192	855	15	840
		%	x	71,7	1,8	98,2
681	Hain	Anzahl	58	54	1	53
		%	x	93,1	1,9	98,1
682	Harth-Pöllnitz	Anzahl	2 802	1 933	46	1 887
		%	x	69,0	2,4	97,6
683	Hartmannsdorf	Anzahl	362	261	3	258
		%	x	72,1	1,1	98,9
684	Hilbersdorf	Anzahl	196	139	3	136
		%	x	70,9	2,2	97,8
685	Hirschfeld	Anzahl	113	83	2	81
		%	x	73,5	2,4	97,6
686	Hohenleuben, Stadt	Anzahl	1 515	901	38	863
		%	x	59,5	4,2	95,8
687	Hohenölsen	Anzahl	572	418	17	401
		%	x	73,1	4,1	95,9

1) soweit nicht eindeutig einer Gemeinde zuordenbar – 2) einschließlich Briefwahlergebnis



Von den gültigen Zweitstimmen entfallen auf									Lfd. Nr.
SPD	Die Linke.	CDU	FDP	GRÜNE	NPD	GRAUE	REP	MLPD	
38	39	32	9	3	4	2	-	-	656
29,9	30,7	25,2	7,1	2,4	3,1	1,6	-	-	
35	32	29	12	9	9	4	1	-	657
26,7	24,4	22,1	9,2	6,9	6,9	3,1	0,8	-	
23	17	23	7	3	6	2	-	-	658
28,4	21,0	28,4	8,6	3,7	7,4	2,5	-	-	
221	180	225	65	22	33	2	6	2	659
29,2	23,8	29,8	8,6	2,9	4,4	0,3	0,8	0,3	
51	45	30	7	1	11	3	-	-	660
34,5	30,4	20,3	4,7	0,7	7,4	2,0	-	-	
16	30	58	21	2	8	1	3	2	661
11,3	21,3	41,1	14,9	1,4	5,7	0,7	2,1	1,4	
139	97	124	34	27	11	4	4	1	662
31,5	22,0	28,1	7,7	6,1	2,5	0,9	0,9	0,2	
39 083	37 611	37 865	12 571	5 423	6 037	1 469	912	461	663
27,6	26,6	26,8	8,9	3,8	4,3	1,0	0,6	0,3	
20 635	19 727	20 532	7 089	3 154	3 095	774	444	249	664
27,3	26,1	27,1	9,4	4,2	4,1	1,0	0,6	0,3	
3 109	2 598	2 858	843	432	257	135	35	22	665
30,2	25,3	27,8	8,2	4,2	2,5	1,3	0,3	0,2	
465	460	510	150	62	91	20	11	11	666
26,1	25,8	28,7	8,4	3,5	5,1	1,1	0,6	0,6	
647	565	570	187	101	84	23	8	5	667
29,5	25,8	26,0	8,5	4,6	3,8	1,1	0,4	0,2	
588	651	568	201	105	87	22	11	5	668
26,3	29,1	25,4	9,0	4,7	3,9	1,0	0,5	0,2	
61	25	44	13	4	13	2	1	-	669
37,4	15,3	27,0	8,0	2,5	8,0	1,2	0,6	-	
78	78	86	36	24	11	2	-	5	670
24,4	24,4	26,9	11,3	7,5	3,4	0,6	-	1,6	
185	168	175	82	22	24	3	4	3	671
27,8	25,2	26,3	12,3	3,3	3,6	0,5	0,6	0,5	
98	61	188	62	15	24	3	5	1	672
21,4	13,3	41,1	13,6	3,3	5,3	0,7	1,1	0,2	
34	32	49	15	11	11	-	3	1	673
21,8	20,5	31,4	9,6	7,1	7,1	-	1,9	0,6	
110	102	97	39	17	22	6	4	-	674
27,7	25,7	24,4	9,8	4,3	5,5	1,5	1,0	-	
56	64	53	17	5	11	3	1	-	675
26,7	30,5	25,2	8,1	2,4	5,2	1,4	0,5	-	
64	59	66	18	14	9	-	1	1	676
27,6	25,4	28,4	7,8	6,0	3,9	-	0,4	0,4	
23	19	29	9	1	6	-	1	1	677
25,8	21,3	32,6	10,1	1,1	6,7	-	1,1	1,1	
15	30	10	5	3	5	-	-	1	678
21,7	43,5	14,5	7,2	4,3	7,2	-	-	1,4	
3 544	3 238	2 947	1 139	553	538	123	80	38	679
29,0	26,5	24,2	9,3	4,5	4,4	1,0	0,7	0,3	
247	192	250	73	28	32	9	8	1	680
29,4	22,9	29,8	8,7	3,3	3,8	1,1	1,0	0,1	
10	11	14	8	8	2	-	-	-	681
18,9	20,8	26,4	15,1	15,1	3,8	-	-	-	
477	496	505	227	72	68	23	11	8	682
25,3	26,3	26,8	12,0	3,8	3,6	1,2	0,6	0,4	
77	45	71	36	13	7	2	6	1	683
29,8	17,4	27,5	14,0	5,0	2,7	0,8	2,3	0,4	
32	20	59	17	2	2	2	2	-	684
23,5	14,7	43,4	12,5	1,5	1,5	1,5	1,5	-	
20	24	24	7	3	3	-	-	-	685
24,7	29,6	29,6	8,6	3,7	3,7	-	-	-	
199	239	242	75	41	56	5	1	5	686
23,1	27,7	28,0	8,7	4,8	6,5	0,6	0,1	0,6	
90	120	109	45	7	23	3	3	1	687
22,4	29,9	27,2	11,2	1,7	5,7	0,7	0,7	0,2	



8. Ergebnisse der Gemeinden

8.2 Zweitstimmen nach Gemeinden

Lfd. Nr.	Wahlkreis Landkreis Briefwahl Gemeinde	Einheit	Wahl- berechtigte	Wähler — Wahl- beteiligung	Zweitstimmen	
					ungültige	gültige
688	Hundhaupten	Anzahl	328	228	3	225
		%	x	69,5	1,3	98,7
689	Kauern	Anzahl	376	278	-	278
		%	x	73,9	-	100,0
690	Korbußen	Anzahl	414	302	3	299
		%	x	72,9	1,0	99,0
691	Kraftsdorf	Anzahl	3 683	2 538	61	2 477
		%	x	68,9	2,4	97,6
692	Kühdorf	Anzahl	64	48	1	47
		%	x	75,0	2,1	97,9
693	Langenwetzendorf	Anzahl	3 188	2 279	38	2 241
		%	x	71,5	1,7	98,3
694	Langenwolschendorf	Anzahl	817	595	9	586
		%	x	72,8	1,5	98,5
695	Lederhose	Anzahl	253	180	3	177
		%	x	71,1	1,7	98,3
696	Linda b. Weida	Anzahl	410	313	5	308
		%	x	76,3	1,6	98,4
697	Lindenkreuz	Anzahl	432	301	6	295
		%	x	69,7	2,0	98,0
698	Lunzig	Anzahl	156	128	2	126
		%	x	82,1	1,6	98,4
699	Merkendorf	Anzahl	274	198	2	196
		%	x	72,3	1,0	99,0
700	Mohlsdorf	Anzahl	2 533	1 820	37	1 783
		%	x	71,9	2,0	98,0
701	Münchenbernsdorf, Stadt	Anzahl	2 869	1 836	32	1 804
		%	x	64,0	1,7	98,3
702	Neugernsdorf	Anzahl	143	116	4	112
		%	x	81,1	3,4	96,6
703	Neumühle/Elster	Anzahl	450	321	5	316
		%	x	71,3	1,6	98,4
704	Paitzdorf	Anzahl	367	274	3	271
		%	x	74,7	1,1	98,9
705	Pölzig	Anzahl	1 149	798	14	784
		%	x	69,5	1,8	98,2
706	Reichstädt	Anzahl	349	263	7	256
		%	x	75,4	2,7	97,3
707	Ronneburg, Stadt ²⁾	Anzahl	4 800	3 576	67	3 509
		%	x	74,5	1,9	98,1
708	Rückersdorf	Anzahl	707	557	6	551
		%	x	78,8	1,1	98,9
709	Saara (GRZ)	Anzahl	602	486	8	478
		%	x	80,7	1,6	98,4
710	Schömberg	Anzahl	105	76	3	73
		%	x	72,4	3,9	96,1
711	Schwaara	Anzahl	137	108	2	106
		%	x	78,8	1,9	98,1
712	Schwarzbach	Anzahl	205	161	4	157
		%	x	78,5	2,5	97,5
713	Seelingstädt	Anzahl	1 324	943	13	930
		%	x	71,2	1,4	98,6
714	Silberfeld	Anzahl	90	77	2	75
		%	x	85,6	2,6	97,4
715	Staitz	Anzahl	278	196	4	192
		%	x	70,5	2,0	98,0
716	Steinsdorf	Anzahl	606	437	10	427
		%	x	72,1	2,3	97,7
717	Teichwitz	Anzahl	107	80	2	78
		%	x	74,8	2,5	97,5
718	Teichwolframsdorf	Anzahl	2 278	1 695	30	1 665
		%	x	74,4	1,8	98,2
719	Triebes, Stadt	Anzahl	3 454	2 369	67	2 302
		%	x	68,6	2,8	97,2
720	Vogtländisches Oberland	Anzahl	2 661	1 945	37	1 908
		%	x	73,1	1,9	98,1

1) soweit nicht eindeutig einer Gemeinde zuordenbar – 2) einschließlich Briefwahlergebnis



Von den gültigen Zweitstimmen entfallen auf									Lfd. Nr.
SPD	Die Linke.	CDU	FDP	GRÜNE	NPD	GRAUE	REP	MLPD	
56	53	73	23	5	6	8	1	-	688
24,9	23,6	32,4	10,2	2,2	2,7	3,6	0,4	-	
68	97	54	31	12	13	2	1	-	689
24,5	34,9	19,4	11,2	4,3	4,7	0,7	0,4	-	
56	71	108	37	8	8	6	4	1	690
18,7	23,7	36,1	12,4	2,7	2,7	2,0	1,3	0,3	
679	578	775	238	97	76	12	10	12	691
27,4	23,3	31,3	9,6	3,9	3,1	0,5	0,4	0,5	
11	5	19	5	3	4	-	-	-	692
23,4	10,6	40,4	10,6	6,4	8,5	-	-	-	
593	573	594	259	98	85	16	16	7	693
26,5	25,6	26,5	11,6	4,4	3,8	0,7	0,7	0,3	
151	161	149	67	23	27	3	3	2	694
25,8	27,5	25,4	11,4	3,9	4,6	0,5	0,5	0,3	
37	40	55	24	9	12	-	-	-	695
20,9	22,6	31,1	13,6	5,1	6,8	-	-	-	
76	53	115	37	10	11	4	2	-	696
24,7	17,2	37,3	12,0	3,2	3,6	1,3	0,6	-	
63	68	94	32	12	19	3	3	1	697
21,4	23,1	31,9	10,8	4,1	6,4	1,0	1,0	0,3	
40	30	34	7	5	7	1	2	-	698
31,7	23,8	27,0	5,6	4,0	5,6	0,8	1,6	-	
45	39	70	20	8	8	3	2	1	699
23,0	19,9	35,7	10,2	4,1	4,1	1,5	1,0	0,5	
511	409	500	168	75	85	16	10	9	700
28,7	22,9	28,0	9,4	4,2	4,8	0,9	0,6	0,5	
494	460	487	180	86	67	19	8	3	701
27,4	25,5	27,0	10,0	4,8	3,7	1,1	0,4	0,2	
27	37	29	10	3	6	-	-	-	702
24,1	33,0	25,9	8,9	2,7	5,4	-	-	-	
104	63	72	30	27	14	4	2	-	703
32,9	19,9	22,8	9,5	8,5	4,4	1,3	0,6	-	
49	79	93	29	7	10	3	-	1	704
18,1	29,2	34,3	10,7	2,6	3,7	1,1	-	0,4	
171	233	216	84	27	35	14	3	1	705
21,8	29,7	27,6	10,7	3,4	4,5	1,8	0,4	0,1	
72	58	64	21	10	19	5	7	-	706
28,1	22,7	25,0	8,2	3,9	7,4	2,0	2,7	-	
1 003	1 005	817	296	119	180	41	34	14	707
28,6	28,6	23,3	8,4	3,4	5,1	1,2	1,0	0,4	
136	127	171	62	29	18	3	2	3	708
24,7	23,0	31,0	11,3	5,3	3,3	0,5	0,4	0,5	
138	88	151	49	17	30	3	2	-	709
28,9	18,4	31,6	10,3	3,6	6,3	0,6	0,4	-	
5	17	32	10	5	3	-	1	-	710
6,8	23,3	43,8	13,7	6,8	4,1	-	1,4	-	
23	36	35	3	4	5	-	-	-	711
21,7	34,0	33,0	2,8	3,8	4,7	-	-	-	
40	41	40	20	4	11	-	1	-	712
25,5	26,1	25,5	12,7	2,5	7,0	-	0,6	-	
279	264	251	52	37	29	7	3	8	713
30,0	28,4	27,0	5,6	4,0	3,1	0,8	0,3	0,9	
24	20	20	8	3	-	-	-	-	714
32,0	26,7	26,7	10,7	4,0	-	-	-	-	
40	52	60	19	10	7	-	1	3	715
20,8	27,1	31,3	9,9	5,2	3,6	-	0,5	1,6	
80	122	151	27	21	15	3	6	2	716
18,7	28,6	35,4	6,3	4,9	3,5	0,7	1,4	0,5	
15	18	25	14	1	4	1	-	-	717
19,2	23,1	32,1	17,9	1,3	5,1	1,3	-	-	
460	454	417	142	84	80	14	8	6	718
27,6	27,3	25,0	8,5	5,0	4,8	0,8	0,5	0,4	
590	612	679	191	83	105	15	22	5	719
25,6	26,6	29,5	8,3	3,6	4,6	0,7	1,0	0,2	
460	402	662	209	61	68	17	16	13	720
24,1	21,1	34,7	11,0	3,2	3,6	0,9	0,8	0,7	



8. Ergebnisse der Gemeinden

8.2 Zweitstimmen nach Gemeinden

Lfd. Nr.	Wahlkreis Landkreis Briefwahl Gemeinde	Einheit	Wahl- berechtigte	Wähler — Wahl- beteiligung	Zweitstimmen	
					ungültige	gültige
721	Weida, Stadt	Anzahl	7 127	4 170	102	4 068
		%	x	58,5	2,4	97,6
722	Weißendorf	Anzahl	294	230	3	227
		%	x	78,2	1,3	98,7
723	Wiebelsdorf	Anzahl	227	170	1	169
		%	x	74,9	0,6	99,4
724	Wildetaube	Anzahl	608	427	5	422
		%	x	70,2	1,2	98,8
725	Wünschendorf/Elster	Anzahl	2 797	2 002	42	1 960
		%	x	71,6	2,1	97,9
726	Zadelsdorf	Anzahl	150	111	-	111
		%	x	74,0	-	100,0
727	Zedlitz	Anzahl	649	467	10	457
		%	x	72,0	2,1	97,9
728	Zeulenroda, Stadt	Anzahl	11 247	7 415	137	7 278
		%	x	65,9	1,8	98,2
729	<i>Landkreis: Altenburger Land</i>	Anzahl	91 336	67 106	1373	65 733
		%	x	73,5	2,0	98,0
730	Briefwahlergebnis ¹⁾	Anzahl	x	2 763	23	2 740
		%	x	x	0,8	99,2
731	Altenburg, Stadt ²⁾	Anzahl	32 691	22 899	421	22 478
		%	x	70,0	1,8	98,2
732	Altkirchen	Anzahl	991	730	12	718
		%	x	73,7	1,6	98,4
733	Dobitschen	Anzahl	486	352	9	343
		%	x	72,4	2,6	97,4
734	Drogen	Anzahl	123	97	-	97
		%	x	78,9	-	100,0
735	Fockendorf	Anzahl	798	567	12	555
		%	x	71,1	2,1	97,9
736	Frohnsdorf	Anzahl	277	219	3	216
		%	x	79,1	1,4	98,6
737	Gerstenberg	Anzahl	510	355	6	349
		%	x	69,6	1,7	98,3
738	Göhren	Anzahl	440	332	6	326
		%	x	75,5	1,8	98,2
739	Göllnitz	Anzahl	324	242	9	233
		%	x	74,7	3,7	96,3
740	Göpfersdorf	Anzahl	193	160	3	157
		%	x	82,9	1,9	98,1
741	Göbnitz, Stadt	Anzahl	3 490	2 234	43	2 191
		%	x	64,0	1,9	98,1
742	Großröda	Anzahl	218	155	2	153
		%	x	71,1	1,3	98,7
743	Haselbach	Anzahl	756	491	9	482
		%	x	64,9	1,8	98,2
744	Heukewalde	Anzahl	193	158	1	157
		%	x	81,9	0,6	99,4
745	Heyersdorf	Anzahl	120	88	1	87
		%	x	73,3	1,1	98,9
746	Jonaswalde	Anzahl	293	205	4	201
		%	x	70,0	2,0	98,0
747	Jückelberg	Anzahl	293	222	11	211
		%	x	75,8	5,0	95,0
748	Kriebitzsch	Anzahl	1 091	783	23	760
		%	x	71,8	2,9	97,1
749	Langenleuba-Niederhain	Anzahl	1 721	1 231	25	1 206
		%	x	71,5	2,0	98,0
750	Löbichau	Anzahl	954	631	13	618
		%	x	66,1	2,1	97,9
751	Lödla	Anzahl	700	512	10	502
		%	x	73,1	2,0	98,0
752	Lucka, Stadt	Anzahl	4 002	2 655	85	2 570
		%	x	66,3	3,2	96,8

1) soweit nicht eindeutig einer Gemeinde zuordenbar – 2) einschließlich Briefwahlergebnis



Von den gültigen Zweitstimmen entfallen auf									Lfd. Nr.
SPD	Die Linke.	CDU	FDP	GRÜNE	NPD	GRAUE	REP	MLPD	
1 035	1 169	1 006	389	176	202	50	24	17	721
25,4	28,7	24,7	9,6	4,3	5,0	1,2	0,6	0,4	
58	39	76	35	15	2	-	2	-	722
25,6	17,2	33,5	15,4	6,6	0,9	-	0,9	-	
37	42	72	9	3	3	3	-	-	723
21,9	24,9	42,6	5,3	1,8	1,8	1,8	-	-	
83	126	119	45	8	30	4	2	5	724
19,7	29,9	28,2	10,7	1,9	7,1	0,9	0,5	1,2	
507	560	523	188	67	76	23	10	6	725
25,9	28,6	26,7	9,6	3,4	3,9	1,2	0,5	0,3	
17	22	62	5	5	-	-	-	-	726
15,3	19,8	55,9	4,5	4,5	-	-	-	-	
106	119	130	53	11	24	8	5	1	727
23,2	26,0	28,4	11,6	2,4	5,3	1,8	1,1	0,2	
1967	1988	1908	657	323	305	77	35	18	728
27,0	27,3	26,2	9,0	4,4	4,2	1,1	0,5	0,2	
18 448	17 884	17 333	5 482	2 269	2 942	695	468	212	729
28,1	27,2	26,4	8,3	3,5	4,5	1,1	0,7	0,3	
795	706	823	217	81	72	30	8	8	730
29,0	25,8	30,0	7,9	3,0	2,6	1,1	0,3	0,3	
6 651	6 309	5 403	1 823	875	919	290	133	75	731
29,6	28,1	24,0	8,1	3,9	4,1	1,3	0,6	0,3	
182	169	191	97	27	37	8	7	-	732
25,3	23,5	26,6	13,5	3,8	5,2	1,1	1,0	-	
98	81	119	19	6	10	6	2	2	733
28,6	23,6	34,7	5,5	1,7	2,9	1,7	0,6	0,6	
17	30	36	4	5	5	-	-	-	734
17,5	30,9	37,1	4,1	5,2	5,2	-	-	-	
124	131	181	59	23	27	4	6	-	735
22,3	23,6	32,6	10,6	4,1	4,9	0,7	1,1	-	
59	46	79	13	8	7	2	1	1	736
27,3	21,3	36,6	6,0	3,7	3,2	0,9	0,5	0,5	
88	106	82	30	10	27	3	2	1	737
25,2	30,4	23,5	8,6	2,9	7,7	0,9	0,6	0,3	
87	74	103	26	14	13	4	4	1	738
26,7	22,7	31,6	8,0	4,3	4,0	1,2	1,2	0,3	
64	43	51	50	4	10	4	7	-	739
27,5	18,5	21,9	21,5	1,7	4,3	1,7	3,0	-	
23	36	60	21	10	6	-	1	-	740
14,6	22,9	38,2	13,4	6,4	3,8	-	0,6	-	
651	580	538	185	81	109	21	14	12	741
29,7	26,5	24,6	8,4	3,7	5,0	1,0	0,6	0,5	
48	35	34	10	2	20	1	1	2	742
31,4	22,9	22,2	6,5	1,3	13,1	0,7	0,7	1,3	
119	149	138	46	5	14	3	7	1	743
24,7	30,9	28,6	9,5	1,0	2,9	0,6	1,5	0,2	
31	27	55	17	13	14	-	-	-	744
19,7	17,2	35,0	10,8	8,3	8,9	-	-	-	
12	23	37	10	1	3	1	-	-	745
13,8	26,4	42,5	11,5	1,1	3,4	1,1	-	-	
45	42	70	24	8	9	2	1	-	746
22,4	20,9	34,8	11,9	4,0	4,5	1,0	0,5	-	
29	43	93	30	5	6	-	4	1	747
13,7	20,4	44,1	14,2	2,4	2,8	-	1,9	0,5	
198	245	179	62	22	31	12	8	3	748
26,1	32,2	23,6	8,2	2,9	4,1	1,6	1,1	0,4	
286	322	382	118	33	49	6	8	2	749
23,7	26,7	31,7	9,8	2,7	4,1	0,5	0,7	0,2	
144	185	187	52	14	22	7	3	4	750
23,3	29,9	30,3	8,4	2,3	3,6	1,1	0,5	0,6	
151	113	143	46	16	21	6	2	4	751
30,1	22,5	28,5	9,2	3,2	4,2	1,2	0,4	0,8	
756	705	668	188	62	130	24	26	11	752
29,4	27,4	26,0	7,3	2,4	5,1	0,9	1,0	0,4	



8. Ergebnisse der Gemeinden

8.2 Zweitstimmen nach Gemeinden

Lfd. Nr.	Wahlkreis Landkreis Briefwahl Gemeinde	Einheit	Wahl- berechtigte	Wähler — Wahl- beteiligung	Zweitstimmen	
					ungültige	gültige
753	Lumpzig	Anzahl	563	420	7	413
		%	x	74,6	1,7	98,3
754	Mehna	Anzahl	293	207	9	198
		%	x	70,6	4,3	95,7
755	Meuselwitz, Stadt ²⁾	Anzahl	8 306	5 927	140	5 787
		%	x	71,4	2,4	97,6
756	Monstab	Anzahl	444	340	12	328
		%	x	76,6	3,5	96,5
757	Naundorf	Anzahl	440	325	1	324
		%	x	73,9	0,3	99,7
758	Nöbdenitz	Anzahl	893	650	9	641
		%	x	72,8	1,4	98,6
759	Nobitz	Anzahl	3 239	2 245	50	2 195
		%	x	69,3	2,2	97,8
760	Ponitz	Anzahl	1 478	1 048	21	1 027
		%	x	70,9	2,0	98,0
761	Posterstein	Anzahl	399	305	8	297
		%	x	76,4	2,6	97,4
762	Rositz	Anzahl	2 694	1 807	63	1 744
		%	x	67,1	3,5	96,5
763	Saara (ABG)	Anzahl	2 627	1 776	36	1 740
		%	x	67,6	2,0	98,0
764	Schmölln, Stadt ²⁾	Anzahl	10 693	7 968	169	7 799
		%	x	74,5	2,1	97,9
765	Starkenberg	Anzahl	1 043	725	17	708
		%	x	69,5	2,3	97,7
766	Tegkwitz	Anzahl	276	196	4	192
		%	x	71,0	2,0	98,0
767	Thonhausen	Anzahl	542	416	3	413
		%	x	76,8	0,7	99,3
768	Treben	Anzahl	872	546	9	537
		%	x	62,6	1,6	98,4
769	Vollmershain	Anzahl	272	211	1	210
		%	x	77,6	0,5	99,5
770	Wildenbörten	Anzahl	326	249	4	245
		%	x	76,4	1,6	98,4
771	Windischleuba	Anzahl	1 962	1 404	30	1 374
		%	x	71,6	2,1	97,9
772	Wintersdorf	Anzahl	2 495	1 698	42	1 656
		%	x	68,1	2,5	97,5
773	Ziegelheim	Anzahl	815	562	7	555
		%	x	69,0	1,2	98,8
774	Wahlkreis: 197	Anzahl	239 958	181 086	3 226	177 860
	Sonneberg – Saalfeld-Rudolstadt – Saale-Orla-Kreis	%	x	75,5	1,8	98,2
775	<i>Landkreis: Sonneberg</i>	Anzahl	55 264	40 333	732	39 601
		%	x	73,0	1,8	98,2
776		Briefwahlergebnis ¹⁾	Anzahl	x	18	1 293
			%	x	1,4	98,6
777	Bachfeld	Anzahl	434	276	3	273
		%	x	63,6	1,1	98,9
778	Effelder-Rauenstein ²⁾	Anzahl	3 328	2 541	56	2 485
		%	x	76,4	2,2	97,8
779	Föritz ²⁾	Anzahl	3 172	2 413	40	2 373
		%	x	76,1	1,7	98,3
780	Goldisthal	Anzahl	403	271	5	266
		%	x	67,2	1,8	98,2
781	Judenbach ²⁾	Anzahl	2 261	1 822	42	1 780
		%	x	80,6	2,3	97,7
782	Lauscha, Stadt ²⁾	Anzahl	3 493	2 605	39	2 566
		%	x	74,6	1,5	98,5
783	Mengersgereuth-Hämmern ²⁾	Anzahl	2 549	1 931	33	1 898
		%	x	75,8	1,7	98,3
784	Neuhaus am Rennweg, Stadt	Anzahl	5 170	3 083	69	3 014
		%	x	59,6	2,2	97,8

1) soweit nicht eindeutig einer Gemeinde zuordenbar – 2) einschließlich Briefwahlergebnis



Von den gültigen Zweitstimmen entfallen auf									Lfd. Nr.
SPD	Die Linke.	CDU	FDP	GRÜNE	NPD	GRAUE	REP	MLPD	
137	123	99	29	13	10	1	1	-	753
33,2	29,8	24,0	7,0	3,1	2,4	0,2	0,2	-	
66	49	52	13	7	9	1	1	-	754
33,3	24,7	26,3	6,6	3,5	4,5	0,5	0,5	-	
1 670	1 806	1 364	389	172	262	49	58	17	755
28,9	31,2	23,6	6,7	3,0	4,5	0,8	1,0	0,3	
95	86	88	20	10	23	2	4	-	756
29,0	26,2	26,8	6,1	3,0	7,0	0,6	1,2	-	
90	87	87	33	14	8	1	3	1	757
27,8	26,9	26,9	10,2	4,3	2,5	0,3	0,9	0,3	
193	183	141	57	20	34	5	7	1	758
30,1	28,5	22,0	8,9	3,1	5,3	0,8	1,1	0,2	
564	573	677	190	70	88	15	15	3	759
25,7	26,1	30,8	8,7	3,2	4,0	0,7	0,7	0,1	
278	255	261	91	60	65	10	5	2	760
27,1	24,8	25,4	8,9	5,8	6,3	1,0	0,5	0,2	
95	63	74	23	18	17	4	3	-	761
32,0	21,2	24,9	7,7	6,1	5,7	1,3	1,0	-	
452	507	466	134	53	84	17	24	7	762
25,9	29,1	26,7	7,7	3,0	4,8	1,0	1,4	0,4	
411	397	584	176	47	95	11	16	3	763
23,6	22,8	33,6	10,1	2,7	5,5	0,6	0,9	0,2	
2 198	2 106	2 064	608	272	398	82	45	26	764
28,2	27,0	26,5	7,8	3,5	5,1	1,1	0,6	0,3	
210	162	194	85	18	22	8	6	3	765
29,7	22,9	27,4	12,0	2,5	3,1	1,1	0,8	0,4	
59	54	45	17	8	4	3	1	1	766
30,7	28,1	23,4	8,9	4,2	2,1	1,6	0,5	0,5	
109	74	149	29	9	33	3	3	4	767
26,4	17,9	36,1	7,0	2,2	8,0	0,7	0,7	1,0	
128	125	171	60	15	24	7	5	2	768
23,8	23,3	31,8	11,2	2,8	4,5	1,3	0,9	0,4	
45	49	76	21	11	4	2	2	-	769
21,4	23,3	36,2	10,0	5,2	1,9	1,0	1,0	-	
81	65	55	24	10	5	4	1	-	770
33,1	26,5	22,4	9,8	4,1	2,0	1,6	0,4	-	
355	313	442	145	40	56	10	7	6	771
25,8	22,8	32,2	10,6	2,9	4,1	0,7	0,5	0,4	
407	472	422	142	55	118	18	14	8	772
24,6	28,5	25,5	8,6	3,3	7,1	1,1	0,8	0,5	
147	135	170	49	22	22	8	2	-	773
26,5	24,3	30,6	8,8	4,0	4,0	1,4	0,4	-	
52 230	49 406	44 322	13 278	6 501	8 164	1 616	1 254	1 089	774
29,4	27,8	24,9	7,5	3,7	4,6	0,9	0,7	0,6	
11 816	11 528	9 699	2 519	1 248	1 799	292	295	405	775
29,8	29,1	24,5	6,4	3,2	4,5	0,7	0,7	1,0	
373	369	369	90	48	26	9	2	7	776
28,8	28,5	28,5	7,0	3,7	2,0	0,7	0,2	0,5	
73	81	80	24	1	6	3	1	4	777
26,7	29,7	29,3	8,8	0,4	2,2	1,1	0,4	1,5	
756	686	591	219	88	85	14	25	21	778
30,4	27,6	23,8	8,8	3,5	3,4	0,6	1,0	0,8	
723	674	560	146	73	140	14	25	18	779
30,5	28,4	23,6	6,2	3,1	5,9	0,6	1,1	0,8	
66	85	52	20	4	33	1	2	3	780
24,8	32,0	19,5	7,5	1,5	12,4	0,4	0,8	1,1	
514	511	483	112	52	72	7	15	14	781
28,9	28,7	27,1	6,3	2,9	4,0	0,4	0,8	0,8	
769	719	578	155	88	193	30	13	21	782
30,0	28,0	22,5	6,0	3,4	7,5	1,2	0,5	0,8	
550	558	521	110	43	78	10	12	16	783
29,0	29,4	27,4	5,8	2,3	4,1	0,5	0,6	0,8	
787	1 133	627	168	93	135	26	16	29	784
26,1	37,6	20,8	5,6	3,1	4,5	0,9	0,5	1,0	



8. Ergebnisse der Gemeinden

8.2 Zweitstimmen nach Gemeinden

Lfd. Nr.	Wahlkreis Landkreis Briefwahl Gemeinde	Einheit	Wahl- berechtigte	Wähler — Wahl- beteiligung	Zweitstimmen	
					ungültige	gültige
785	Neuhaus-Schierschnitz ²⁾	Anzahl	2 937	2 279	42	2 237
		%	x	77,6	1,8	98,2
786	Oberland am Rennsteig ²⁾	Anzahl	2 164	1 638	23	1 615
		%	x	75,7	1,4	98,6
787	Schalkau, Stadt	Anzahl	2 880	2 005	50	1 955
		%	x	69,6	2,5	97,5
788	Scheibe-Alsbach	Anzahl	582	398	8	390
		%	x	68,4	2,0	98,0
789	Siegmundsburg	Anzahl	232	171	4	167
		%	x	73,7	2,3	97,7
790	Sonneberg, Stadt ²⁾	Anzahl	20 375	14 159	258	13 901
		%	x	69,5	1,8	98,2
791	Steinach, Stadt	Anzahl	4 107	2 575	37	2 538
		%	x	62,7	1,4	98,6
792	Steinheid	Anzahl	1 177	855	5	850
		%	x	72,6	0,6	99,4
793	<i>Landkreis: Saalfeld-Rudolstadt</i>	Anzahl	106 052	80 266	1383	78 883
		%	x	75,7	1,7	98,3
794		Briefwahlergebnis ¹⁾	Anzahl	4 278	40	4 238
			%	x	0,9	99,1
795	Allendorf	Anzahl	307	217	3	214
		%	x	70,7	1,4	98,6
796	Altenbeuthen	Anzahl	220	155	5	150
		%	x	70,5	3,2	96,8
797	Arnsgeroth	Anzahl	237	148	-	148
		%	x	62,4	-	100,0
798	Bad Blankenburg, Stadt ²⁾	Anzahl	6 510	4 899	72	4 827
		%	x	75,3	1,5	98,5
799	Bechstede	Anzahl	153	113	5	108
		%	x	73,9	4,4	95,6
800	Birkigt	Anzahl	421	313	9	304
		%	x	74,3	2,9	97,1
801	Cursdorf	Anzahl	652	471	13	458
		%	x	72,2	2,8	97,2
802	Deesbach	Anzahl	393	267	2	265
		%	x	67,9	0,7	99,3
803	Döschnitz	Anzahl	252	193	3	190
		%	x	76,6	1,6	98,4
804	Dröbischau	Anzahl	450	351	5	346
		%	x	78,0	1,4	98,6
805	Drognitz	Anzahl	617	454	13	441
		%	x	73,6	2,9	97,1
806	Goßwitz	Anzahl	1 147	848	10	838
		%	x	73,9	1,2	98,8
807	Gräfenenthal, Stadt ²⁾	Anzahl	2 188	1 639	25	1 614
		%	x	74,9	1,5	98,5
808	Großkochberg	Anzahl	581	419	7	412
		%	x	72,1	1,7	98,3
809	Heilingen	Anzahl	274	214	8	206
		%	x	78,1	3,7	96,3
810	Hohenwarte	Anzahl	131	97	2	95
		%	x	74,0	2,1	97,9
811	Kamsdorf ²⁾	Anzahl	2 483	1 870	35	1 835
		%	x	75,3	1,9	98,1
812	Katzhütte	Anzahl	1 525	1 023	26	997
		%	x	67,1	2,5	97,5
813	Kaulsdorf	Anzahl	2 538	1 773	32	1 741
		%	x	69,9	1,8	98,2
814	Königsee, Stadt ²⁾	Anzahl	4 793	3 694	103	3 591
		%	x	77,1	2,8	97,2
815	Könitz	Anzahl	1 462	918	15	903
		%	x	62,8	1,6	98,4
816	Lausnitz b. Pößneck	Anzahl	131	112	1	111
		%	x	85,5	0,9	99,1

1) soweit nicht eindeutig einer Gemeinde zuordenbar – 2) einschließlich Briefwahlergebnis



Von den gültigen Zweitstimmen entfallen auf									Lfd. Nr.
SPD	Die Linke.	CDU	FDP	GRÜNE	NPD	GRAUE	REP	MLPD	
601	640	651	111	71	127	11	12	13	785
26,9	28,6	29,1	5,0	3,2	5,7	0,5	0,5	0,6	
478	513	380	102	45	63	11	5	18	786
29,6	31,8	23,5	6,3	2,8	3,9	0,7	0,3	1,1	
558	578	486	88	57	96	14	32	46	787
28,5	29,6	24,9	4,5	2,9	4,9	0,7	1,6	2,4	
118	120	83	31	13	19	2	3	1	788
30,3	30,8	21,3	7,9	3,3	4,9	0,5	0,8	0,3	
52	63	30	3	3	13	-	1	2	789
31,1	37,7	18,0	1,8	1,8	7,8	-	0,6	1,2	
4 439	3 808	3 283	916	479	584	122	108	162	790
31,9	27,4	23,6	6,6	3,4	4,2	0,9	0,8	1,2	
741	757	658	168	67	94	16	16	21	791
29,2	29,8	25,9	6,6	2,6	3,7	0,6	0,6	0,8	
218	233	267	56	23	35	2	7	9	792
25,6	27,4	31,4	6,6	2,7	4,1	0,2	0,8	1,1	
23 261	21 632	19 220	6 043	3 083	3 933	806	504	401	793
29,5	27,4	24,4	7,7	3,9	5,0	1,0	0,6	0,5	
1 303	1 104	1 146	279	160	151	51	18	26	794
30,7	26,1	27,0	6,6	3,8	3,6	1,2	0,4	0,6	
53	43	72	19	7	17	1	2	-	795
24,8	20,1	33,6	8,9	3,3	7,9	0,5	0,9	-	
39	37	50	9	3	9	2	-	1	796
26,0	24,7	33,3	6,0	2,0	6,0	1,3	-	0,7	
39	33	44	14	6	8	2	1	1	797
26,4	22,3	29,7	9,5	4,1	5,4	1,4	0,7	0,7	
1 365	1 388	1 171	396	178	221	49	36	23	798
28,3	28,8	24,3	8,2	3,7	4,6	1,0	0,7	0,5	
30	24	25	6	6	14	-	-	3	799
27,8	22,2	23,1	5,6	5,6	13,0	-	-	2,8	
91	80	69	28	10	18	4	2	2	800
29,9	26,3	22,7	9,2	3,3	5,9	1,3	0,7	0,7	
147	129	116	36	9	13	2	4	2	801
32,1	28,2	25,3	7,9	2,0	2,8	0,4	0,9	0,4	
78	93	43	20	3	25	-	2	1	802
29,4	35,1	16,2	7,5	1,1	9,4	-	0,8	0,4	
60	46	58	13	-	11	-	-	2	803
31,6	24,2	30,5	6,8	-	5,8	-	-	1,1	
93	72	108	26	22	22	-	2	1	804
26,9	20,8	31,2	7,5	6,4	6,4	-	0,6	0,3	
109	108	127	42	18	31	-	4	2	805
24,7	24,5	28,8	9,5	4,1	7,0	-	0,9	0,5	
254	221	203	82	30	34	6	2	6	806
30,3	26,4	24,2	9,8	3,6	4,1	0,7	0,2	0,7	
500	439	417	91	43	96	9	12	7	807
31,0	27,2	25,8	5,6	2,7	5,9	0,6	0,7	0,4	
114	120	104	27	14	21	2	6	4	808
27,7	29,1	25,2	6,6	3,4	5,1	0,5	1,5	1,0	
58	57	58	5	7	12	1	8	-	809
28,2	27,7	28,2	2,4	3,4	5,8	0,5	3,9	-	
29	23	16	15	8	-	3	1	-	810
30,5	24,2	16,8	15,8	8,4	-	3,2	1,1	-	
625	493	384	131	61	96	19	9	17	811
34,1	26,9	20,9	7,1	3,3	5,2	1,0	0,5	0,9	
270	307	245	50	24	81	6	10	4	812
27,1	30,8	24,6	5,0	2,4	8,1	0,6	1,0	0,4	
545	377	451	165	64	105	14	13	7	813
31,3	21,7	25,9	9,5	3,7	6,0	0,8	0,7	0,4	
936	1 046	881	323	119	187	51	31	17	814
26,1	29,1	24,5	9,0	3,3	5,2	1,4	0,9	0,5	
312	215	225	71	27	44	4	2	3	815
34,6	23,8	24,9	7,9	3,0	4,9	0,4	0,2	0,3	
34	25	27	12	3	7	1	2	-	816
30,6	22,5	24,3	10,8	2,7	6,3	0,9	1,8	-	



8. Ergebnisse der Gemeinden

8.2 Zweitstimmen nach Gemeinden

Lfd. Nr.	Wahlkreis Landkreis Briefwahl Gemeinde	Einheit	Wahl- berechtigte	Wähler — Wahl- beteiligung	Zweitstimmen	
					ungültige	gültige
817	Lehesten, Stadt	Anzahl %	1 715 x	1 070 62,4	11 1,0	1 059 99,0
818	Leutenberg, Stadt ²⁾	Anzahl %	2 069 x	1 670 80,7	33 2,0	1 637 98,0
819	Lichte	Anzahl %	1 613 x	956 59,3	25 2,6	931 97,4
820	Lichtenhain/Bergbahn	Anzahl %	304 x	216 71,1	4 1,9	212 98,1
821	Mellenbach-Glasbach	Anzahl %	1 064 x	804 75,6	22 2,7	782 97,3
822	Meura	Anzahl %	440 x	316 71,8	5 1,6	311 98,4
823	Meuselbach-Schwarzühle	Anzahl %	1 194 x	779 65,2	13 1,7	766 98,3
824	Oberhain	Anzahl %	681 x	505 74,2	10 2,0	495 98,0
825	Oberweißbach/Thür. Wald, Stadt	Anzahl %	1 401 x	979 69,9	17 1,7	962 98,3
826	Piesau	Anzahl %	764 x	530 69,4	13 2,5	517 97,5
827	Probstzella	Anzahl %	3 138 x	1 994 63,5	32 1,6	1 962 98,4
828	Reichmannsdorf	Anzahl %	798 x	545 68,3	11 2,0	534 98,0
829	Remda-Teichel ²⁾	Anzahl %	2 780 x	2 227 80,1	23 1,0	2 204 99,0
830	Rohrbach	Anzahl %	191 x	157 82,2	- -	157 100,0
831	Rottenbach ²⁾	Anzahl %	1 710 x	1 303 76,2	34 2,6	1 269 97,4
832	Rudolstadt, Stadt ²⁾	Anzahl %	21 712 x	15 916 73,3	259 1,6	15 657 98,4
833	Saalfeld/Saale, Stadt ²⁾	Anzahl %	23 326 x	16 032 68,7	270 1,7	15 762 98,3
834	Saalfelder Höhe ²⁾	Anzahl %	3 000 x	2 403 80,1	38 1,6	2 365 98,4
835	Schmiedefeld	Anzahl %	1 039 x	700 67,4	18 2,6	682 97,4
836	Schwarzburg	Anzahl %	538 x	370 68,8	5 1,4	365 98,6
837	Sitzendorf	Anzahl %	814 x	554 68,1	12 2,2	542 97,8
838	Uhlstädt-Kirchhasel	Anzahl %	4 836 x	3 337 69,0	45 1,3	3 292 98,7
839	Unterweißbach	Anzahl %	770 x	546 70,9	17 3,1	529 96,9
840	Unterwellenborn	Anzahl %	2 514 x	1 761 70,0	30 1,7	1 731 98,3
841	Wittgendorf	Anzahl %	176 x	130 73,9	2 1,5	128 98,5
842	<i>Landkreis: Saale-Orla-Kreis</i>	Anzahl %	78 642 x	60 487 76,9	1 111 1,8	59 376 98,2
843	Briefwahlergebnis ¹⁾	Anzahl %	x x	3 488 x	33 0,9	3 455 99,1
844	Bad Lobenstein, Stadt ²⁾	Anzahl %	5 827 x	4 453 76,4	86 1,9	4 367 98,1
845	Birkenhügel	Anzahl %	387 x	275 71,1	4 1,5	271 98,5
846	Blankenberg	Anzahl %	1 010 x	735 72,8	17 2,3	718 97,7
847	Blankenstein	Anzahl %	788 x	540 68,5	14 2,6	526 97,4
848	Bodelwitz	Anzahl %	542 x	400 73,8	4 1,0	396 99,0

1) soweit nicht eindeutig einer Gemeinde zuordenbar – 2) einschließlich Briefwahlergebnis



Von den gültigen Zweitstimmen entfallen auf									Lfd. Nr.
SPD	Die Linke.	CDU	FDP	GRÜNE	NPD	GRAUE	REP	MLPD	
328	327	221	77	23	59	9	10	5	817
31,0	30,9	20,9	7,3	2,2	5,6	0,8	0,9	0,5	
464	409	419	148	71	82	19	17	8	818
28,3	25,0	25,6	9,0	4,3	5,0	1,2	1,0	0,5	
214	273	260	91	25	50	1	9	8	819
23,0	29,3	27,9	9,8	2,7	5,4	0,1	1,0	0,9	
53	78	44	15	5	12	4	1	-	820
25,0	36,8	20,8	7,1	2,4	5,7	1,9	0,5	-	
225	251	165	61	25	42	6	4	3	821
28,8	32,1	21,1	7,8	3,2	5,4	0,8	0,5	0,4	
88	90	89	15	6	21	-	-	2	822
28,3	28,9	28,6	4,8	1,9	6,8	-	-	0,6	
215	233	197	57	18	29	6	10	1	823
28,1	30,4	25,7	7,4	2,3	3,8	0,8	1,3	0,1	
157	116	145	28	22	21	1	2	3	824
31,7	23,4	29,3	5,7	4,4	4,2	0,2	0,4	0,6	
249	271	286	72	29	38	6	5	6	825
25,9	28,2	29,7	7,5	3,0	4,0	0,6	0,5	0,6	
147	154	110	51	19	25	5	4	2	826
28,4	29,8	21,3	9,9	3,7	4,8	1,0	0,8	0,4	
648	484	421	153	76	147	12	11	10	827
33,0	24,7	21,5	7,8	3,9	7,5	0,6	0,6	0,5	
127	167	131	36	22	45	3	2	1	828
23,8	31,3	24,5	6,7	4,1	8,4	0,6	0,4	0,2	
570	496	647	180	81	178	20	21	11	829
25,9	22,5	29,4	8,2	3,7	8,1	0,9	1,0	0,5	
41	26	65	6	4	11	2	1	1	830
26,1	16,6	41,4	3,8	2,5	7,0	1,3	0,6	0,6	
339	334	365	78	23	103	11	9	7	831
26,7	26,3	28,8	6,1	1,8	8,1	0,9	0,7	0,6	
4 774	4 447	3 554	1 137	733	673	179	91	69	832
30,5	28,4	22,7	7,3	4,7	4,3	1,1	0,6	0,4	
5 007	4 439	3 502	1 200	712	569	186	61	86	833
31,8	28,2	22,2	7,6	4,5	3,6	1,2	0,4	0,5	
580	608	657	183	109	176	23	17	12	834
24,5	25,7	27,8	7,7	4,6	7,4	1,0	0,7	0,5	
184	228	126	44	22	57	7	9	5	835
27,0	33,4	18,5	6,5	3,2	8,4	1,0	1,3	0,7	
76	110	89	51	17	16	4	1	1	836
20,8	30,1	24,4	14,0	4,7	4,4	1,1	0,3	0,3	
172	148	115	27	20	44	7	7	2	837
31,7	27,3	21,2	5,0	3,7	8,1	1,3	1,3	0,4	
892	773	947	268	124	201	40	31	16	838
27,1	23,5	28,8	8,1	3,8	6,1	1,2	0,9	0,5	
106	171	158	48	7	31	4	3	1	839
20,0	32,3	29,9	9,1	1,3	5,9	0,8	0,6	0,2	
474	493	438	150	61	70	24	9	12	840
27,4	28,5	25,3	8,7	3,5	4,0	1,4	0,5	0,7	
47	26	29	7	7	10	-	2	-	841
36,7	20,3	22,7	5,5	5,5	7,8	-	1,6	-	
17 153	16 246	15 403	4 716	2 170	2 432	518	455	283	842
28,9	27,4	25,9	7,9	3,7	4,1	0,9	0,8	0,5	
1 004	959	891	245	177	101	43	19	16	843
29,1	27,8	25,8	7,1	5,1	2,9	1,2	0,5	0,5	
1 304	1 356	1 000	336	149	138	34	29	21	844
29,9	31,1	22,9	7,7	3,4	3,2	0,8	0,7	0,5	
114	50	69	25	4	7	1	1	-	845
42,1	18,5	25,5	9,2	1,5	2,6	0,4	0,4	-	
283	163	175	36	23	19	6	12	1	846
39,4	22,7	24,4	5,0	3,2	2,6	0,8	1,7	0,1	
213	151	108	18	13	13	3	4	3	847
40,5	28,7	20,5	3,4	2,5	2,5	0,6	0,8	0,6	
106	108	107	51	8	8	2	1	5	848
26,8	27,3	27,0	12,9	2,0	2,0	0,5	0,3	1,3	



8. Ergebnisse der Gemeinden

8.2 Zweitstimmen nach Gemeinden

Lfd. Nr.	Wahlkreis Landkreis Briefwahl Gemeinde	Einheit	Wahl- berechtigte	Wähler — Wahl- beteiligung	Zweitstimmen	
					ungültige	gültige
849	Breitenhain	Anzahl	136	95	2	93
		%	x	69,9	2,1	97,9
850	Bucha	Anzahl	84	66	1	65
		%	x	78,6	1,5	98,5
851	Burgk	Anzahl	83	65	2	63
		%	x	78,3	3,1	96,9
852	Chursdorf	Anzahl	167	129	1	128
		%	x	77,2	0,8	99,2
853	Crispendorf	Anzahl	393	283	4	279
		%	x	72,0	1,4	98,6
854	Dittersdorf	Anzahl	196	145	8	137
		%	x	74,0	5,5	94,5
855	Döbritz	Anzahl	173	138	2	136
		%	x	79,8	1,4	98,6
856	Dragensdorf	Anzahl	52	48	1	47
		%	x	92,3	2,1	97,9
857	Dreba	Anzahl	252	186	4	182
		%	x	73,8	2,2	97,8
858	Dreitzsch	Anzahl	380	266	10	256
		%	x	70,0	3,8	96,2
859	Eßbach	Anzahl	228	156	8	148
		%	x	68,4	5,1	94,9
860	Gefell, Stadt ²⁾	Anzahl	2 346	1 859	30	1 829
		%	x	79,2	1,6	98,4
861	Geroda	Anzahl	231	178	-	178
		%	x	77,1	-	100,0
862	Gertewitz	Anzahl	153	112	2	110
		%	x	73,2	1,8	98,2
863	Görkwitz	Anzahl	267	197	3	194
		%	x	73,8	1,5	98,5
864	Göschitz	Anzahl	225	155	9	146
		%	x	68,9	5,8	94,2
865	Gössitz	Anzahl	300	225	6	219
		%	x	75,0	2,7	97,3
866	Grobengereuth	Anzahl	200	144	4	140
		%	x	72,0	2,8	97,2
867	Harra	Anzahl	826	544	3	541
		%	x	65,9	0,6	99,4
868	Hirschberg, Stadt ²⁾	Anzahl	2 118	1 676	19	1 657
		%	x	79,1	1,1	98,9
869	Keila	Anzahl	75	53	1	52
		%	x	70,7	1,9	98,1
870	Kirschkau	Anzahl	205	173	4	169
		%	x	84,4	2,3	97,7
871	Knau	Anzahl	617	439	10	429
		%	x	71,2	2,3	97,7
872	Kospoda	Anzahl	390	264	8	256
		%	x	67,7	3,0	97,0
873	Krölpa ²⁾	Anzahl	2 631	2 044	28	2 016
		%	x	77,7	1,4	98,6
874	Langenorla	Anzahl	1 190	859	13	846
		%	x	72,2	1,5	98,5
875	Lausnitz b. Neustadt an der Orla	Anzahl	304	227	5	222
		%	x	74,7	2,2	97,8
876	Lemnitz	Anzahl	361	283	7	276
		%	x	78,4	2,5	97,5
877	Linda b. Neustadt an der Orla	Anzahl	334	253	5	248
		%	x	75,7	2,0	98,0
878	Löhma	Anzahl	268	197	7	190
		%	x	73,5	3,6	96,4
879	Miesitz	Anzahl	273	203	2	201
		%	x	74,4	1,0	99,0
880	Mittelpölnitz	Anzahl	271	214	6	208
		%	x	79,0	2,8	97,2
881	Moßbach	Anzahl	364	291	9	282
		%	x	79,9	3,1	96,9

1) soweit nicht eindeutig einer Gemeinde zuordenbar – 2) einschließlich Briefwahlergebnis



Von den gültigen Zweitstimmen entfallen auf									Lfd. Nr.
SPD	Die Linke.	CDU	FDP	GRÜNE	NPD	GRAUE	REP	MLPD	
48	18	16	3	4	2	-	2	-	849
51,6	19,4	17,2	3,2	4,3	2,2	-	2,2	-	
24	19	16	4	1	-	1	-	-	850
36,9	29,2	24,6	6,2	1,5	-	1,5	-	-	
17	14	19	7	4	-	2	-	-	851
27,0	22,2	30,2	11,1	6,3	-	3,2	-	-	
30	19	55	10	4	7	1	2	-	852
23,4	14,8	43,0	7,8	3,1	5,5	0,8	1,6	-	
88	70	56	30	13	16	4	2	-	853
31,5	25,1	20,1	10,8	4,7	5,7	1,4	0,7	-	
37	22	53	15	4	4	-	2	-	854
27,0	16,1	38,7	10,9	2,9	2,9	-	1,5	-	
48	26	39	15	3	3	2	-	-	855
35,3	19,1	28,7	11,0	2,2	2,2	1,5	-	-	
14	9	16	3	1	2	1	1	-	856
29,8	19,1	34,0	6,4	2,1	4,3	2,1	2,1	-	
46	30	78	15	2	9	-	2	-	857
25,3	16,5	42,9	8,2	1,1	4,9	-	1,1	-	
58	65	82	24	16	9	1	1	-	858
22,7	25,4	32,0	9,4	6,3	3,5	0,4	0,4	-	
33	46	43	7	6	7	-	4	2	859
22,3	31,1	29,1	4,7	4,1	4,7	-	2,7	1,4	
580	427	476	149	72	85	9	24	7	860
31,7	23,3	26,0	8,1	3,9	4,6	0,5	1,3	0,4	
53	28	63	20	3	8	1	1	1	861
29,8	15,7	35,4	11,2	1,7	4,5	0,6	0,6	0,6	
24	21	40	14	3	2	6	-	-	862
21,8	19,1	36,4	12,7	2,7	1,8	5,5	-	-	
36	43	66	21	13	8	2	4	1	863
18,6	22,2	34,0	10,8	6,7	4,1	1,0	2,1	0,5	
26	23	46	25	4	11	5	4	2	864
17,8	15,8	31,5	17,1	2,7	7,5	3,4	2,7	1,4	
42	58	65	19	4	29	-	-	2	865
19,2	26,5	29,7	8,7	1,8	13,2	-	-	0,9	
30	44	30	16	2	15	-	2	1	866
21,4	31,4	21,4	11,4	1,4	10,7	-	1,4	0,7	
210	103	140	41	23	15	3	4	2	867
38,8	19,0	25,9	7,6	4,3	2,8	0,6	0,7	0,4	
506	488	389	112	62	73	7	13	7	868
30,5	29,5	23,5	6,8	3,7	4,4	0,4	0,8	0,4	
12	18	15	1	2	3	-	1	-	869
23,1	34,6	28,8	1,9	3,8	5,8	-	1,9	-	
34	29	66	26	5	5	1	1	2	870
20,1	17,2	39,1	15,4	3,0	3,0	0,6	0,6	1,2	
94	123	123	42	15	24	6	2	-	871
21,9	28,7	28,7	9,8	3,5	5,6	1,4	0,5	-	
69	69	64	20	17	15	-	-	2	872
27,0	27,0	25,0	7,8	6,6	5,9	-	-	0,8	
564	554	491	151	76	135	16	21	8	873
28,0	27,5	24,4	7,5	3,8	6,7	0,8	1,0	0,4	
252	239	231	49	22	30	12	4	7	874
29,8	28,3	27,3	5,8	2,6	3,5	1,4	0,5	0,8	
72	55	61	16	5	12	-	1	-	875
32,4	24,8	27,5	7,2	2,3	5,4	-	0,5	-	
74	94	60	18	6	10	9	-	5	876
26,8	34,1	21,7	6,5	2,2	3,6	3,3	-	1,8	
50	44	121	13	10	6	-	3	1	877
20,2	17,7	48,8	5,2	4,0	2,4	-	1,2	0,4	
46	31	70	27	6	7	2	-	1	878
24,2	16,3	36,8	14,2	3,2	3,7	1,1	-	0,5	
55	54	52	18	11	7	3	1	-	879
27,4	26,9	25,9	9,0	5,5	3,5	1,5	0,5	-	
58	52	68	19	5	3	2	1	-	880
27,9	25,0	32,7	9,1	2,4	1,4	1,0	0,5	-	
78	57	97	25	10	7	-	6	2	881
27,7	20,2	34,4	8,9	3,5	2,5	-	2,1	0,7	



8. Ergebnisse der Gemeinden

8.2 Zweitstimmen nach Gemeinden

Lfd. Nr.	Wahlkreis Landkreis Briefwahl Gemeinde	Einheit	Wahl- berechtigte	Wähler — Wahl- beteiligung	Zweitstimmen	
					ungültige	gültige
882	Moxa	Anzahl %	76 x	56 73,7	1 1,8	55 98,2
883	Neundorf (bei Lobenstein)	Anzahl %	610 x	448 73,4	3 0,7	445 99,3
884	Neundorf (bei Schleiz)	Anzahl %	260 x	196 75,4	7 3,6	189 96,4
885	Neustadt an der Orla, Stadt	Anzahl %	7 468 x	4 515 60,5	96 2,1	4 419 97,9
886	Nimritz	Anzahl %	280 x	201 71,8	3 1,5	198 98,5
887	Oberoppurg	Anzahl %	171 x	128 74,9	3 2,3	125 97,7
888	Oettersdorf	Anzahl %	736 x	541 73,5	10 1,8	531 98,2
889	Oppurg	Anzahl %	1 125 x	784 69,7	15 1,9	769 98,1
890	Paska	Anzahl %	112 x	95 84,8	5 5,3	90 94,7
891	Peuschen	Anzahl %	427 x	319 74,7	2 0,6	317 99,4
892	Pillingsdorf	Anzahl %	138 x	97 70,3	- -	97 100,0
893	Plothen	Anzahl %	262 x	211 80,5	8 3,8	203 96,2
894	Pörmitz	Anzahl %	177 x	132 74,6	3 2,3	129 97,7
895	Pößneck, Stadt ²⁾	Anzahl %	11 550 x	8 312 72,0	168 2,0	8 144 98,0
896	Pottiga	Anzahl %	409 x	300 73,3	3 1,0	297 99,0
897	Quaschwitz	Anzahl %	65 x	53 81,5	- -	53 100,0
898	Ranis, Stadt	Anzahl %	1 654 x	1 057 63,9	24 2,3	1 033 97,7
899	Remptendorf	Anzahl %	3 472 x	2 538 73,1	37 1,5	2 501 98,5
900	Rosendorf	Anzahl %	154 x	113 73,4	2 1,8	111 98,2
901	Saalburg-Ebersdorf, Stadt ²⁾	Anzahl %	3 364 x	2 598 77,2	44 1,7	2 554 98,3
902	Schlegel	Anzahl %	339 x	207 61,1	1 0,5	206 99,5
903	Schleiz, Stadt ²⁾	Anzahl %	7 530 x	5 644 75,0	109 1,9	5 535 98,1
904	Schmieritz	Anzahl %	362 x	259 71,5	11 4,2	248 95,8
905	Schmorda	Anzahl %	81 x	63 77,8	- -	63 100,0
906	Schöndorf	Anzahl %	269 x	197 73,2	3 1,5	194 98,5
907	Seisla	Anzahl %	144 x	105 72,9	- -	105 100,0
908	Solkwitz	Anzahl %	61 x	47 77,0	- -	47 100,0
909	Stanau	Anzahl %	131 x	108 82,4	1 0,9	107 99,1
910	Tanna, Stadt ²⁾	Anzahl %	3 353 x	2 668 79,6	36 1,3	2 632 98,7
911	Tegau	Anzahl %	344 x	251 73,0	9 3,6	242 96,4
912	Tömmelsdorf	Anzahl %	109 x	97 89,0	- -	97 100,0
913	Triptis, Stadt	Anzahl %	3 478 x	2 282 65,6	55 2,4	2 227 97,6
914	Volkmannsdorf	Anzahl %	269 x	172 63,9	5 2,9	167 97,1

1) soweit nicht eindeutig einer Gemeinde zuordenbar – 2) einschließlich Briefwahlergebnis



Von den gültigen Zweitstimmen entfallen auf									Lfd. Nr.
SPD	Die Linke.	CDU	FDP	GRÜNE	NPD	GRAUE	REP	MLPD	
14	14	13	5	4	3	-	2	-	882
25,5	25,5	23,6	9,1	7,3	5,5	-	3,6	-	
112	143	126	18	15	27	2	2	-	883
25,2	32,1	28,3	4,0	3,4	6,1	0,4	0,4	-	
50	35	56	23	10	9	4	-	2	884
26,5	18,5	29,6	12,2	5,3	4,8	2,1	-	1,1	
1 339	1 255	1 050	293	167	218	50	28	19	885
30,3	28,4	23,8	6,6	3,8	4,9	1,1	0,6	0,4	
57	49	56	15	3	13	1	3	1	886
28,8	24,7	28,3	7,6	1,5	6,6	0,5	1,5	0,5	
21	50	33	10	6	2	1	1	1	887
16,8	40,0	26,4	8,0	4,8	1,6	0,8	0,8	0,8	
144	119	148	51	23	29	5	6	6	888
27,1	22,4	27,9	9,6	4,3	5,5	0,9	1,1	1,1	
226	230	190	63	25	27	5	3	-	889
29,4	29,9	24,7	8,2	3,3	3,5	0,7	0,4	-	
18	20	25	8	6	7	2	4	-	890
20,0	22,2	27,8	8,9	6,7	7,8	2,2	4,4	-	
93	79	76	26	10	26	2	5	-	891
29,3	24,9	24,0	8,2	3,2	8,2	0,6	1,6	-	
20	26	34	7	10	-	-	-	-	892
20,6	26,8	35,1	7,2	10,3	-	-	-	-	
39	42	77	17	5	16	-	3	4	893
19,2	20,7	37,9	8,4	2,5	7,9	-	1,5	2,0	
32	40	27	13	4	8	2	1	2	894
24,8	31,0	20,9	10,1	3,1	6,2	1,6	0,8	1,6	
2 310	2 638	1 803	607	264	356	77	36	53	895
28,4	32,4	22,1	7,5	3,2	4,4	0,9	0,4	0,7	
104	99	58	18	4	11	1	2	-	896
35,0	33,3	19,5	6,1	1,3	3,7	0,3	0,7	-	
14	11	18	2	1	5	2	-	-	897
26,4	20,8	34,0	3,8	1,9	9,4	3,8	-	-	
266	325	255	91	28	47	14	2	5	898
25,8	31,5	24,7	8,8	2,7	4,5	1,4	0,2	0,5	
670	634	774	191	87	104	11	20	10	899
26,8	25,3	30,9	7,6	3,5	4,2	0,4	0,8	0,4	
30	17	35	16	2	10	1	-	-	900
27,0	15,3	31,5	14,4	1,8	9,0	0,9	-	-	
719	583	739	271	112	84	15	18	13	901
28,2	22,8	28,9	10,6	4,4	3,3	0,6	0,7	0,5	
74	46	61	11	5	7	1	1	-	902
35,9	22,3	29,6	5,3	2,4	3,4	0,5	0,5	-	
1 604	1 534	1 413	465	205	182	66	41	25	903
29,0	27,7	25,5	8,4	3,7	3,3	1,2	0,7	0,5	
63	61	70	24	7	15	3	4	1	904
25,4	24,6	28,2	9,7	2,8	6,0	1,2	1,6	0,4	
12	17	17	11	5	1	-	-	-	905
19,0	27,0	27,0	17,5	7,9	1,6	-	-	-	
42	59	56	15	12	8	2	-	-	906
21,6	30,4	28,9	7,7	6,2	4,1	1,0	-	-	
28	18	36	11	4	5	-	2	1	907
26,7	17,1	34,3	10,5	3,8	4,8	-	1,9	1,0	
12	8	10	12	4	-	1	-	-	908
25,5	17,0	21,3	25,5	8,5	-	2,1	-	-	
31	23	48	3	1	-	-	1	-	909
29,0	21,5	44,9	2,8	0,9	-	-	0,9	-	
719	545	877	270	106	68	13	26	8	910
27,3	20,7	33,3	10,3	4,0	2,6	0,5	1,0	0,3	
53	52	68	17	8	30	6	6	2	911
21,9	21,5	28,1	7,0	3,3	12,4	2,5	2,5	0,8	
22	25	32	10	3	4	-	1	-	912
22,7	25,8	33,0	10,3	3,1	4,1	-	1,0	-	
659	636	518	170	93	103	19	21	8	913
29,6	28,6	23,3	7,6	4,2	4,6	0,9	0,9	0,4	
49	33	54	8	7	6	1	5	4	914
29,3	19,8	32,3	4,8	4,2	3,6	0,6	3,0	2,4	



8. Ergebnisse der Gemeinden

8.2 Zweitstimmen nach Gemeinden

Lfd. Nr.	Wahlkreis Landkreis Briefwahl Gemeinde	Einheit	Wahl- berechtigte	Wähler — Wahl- beteiligung	Zweitstimmen	
					ungültige	gültige
915	Weira	Anzahl %	374 x	261 69,8	3 1,1	258 98,9
916	Wernburg	Anzahl %	638 x	459 71,9	12 2,6	447 97,4
917	Wilhelmsdorf	Anzahl %	207 x	164 79,2	8 4,9	156 95,1
918	Wurzbach, Stadt ²⁾	Anzahl %	3 098 x	2 301 74,3	31 1,3	2 270 98,7
919	Ziegenrück, Stadt	Anzahl %	698 x	450 64,5	11 2,4	439 97,6
920	Wahlkreis: 198 Suhl – Schmalkalden-Meiningen – Hildburghausen	Anzahl %	213 525 x	158 033 74,0	2 854 1,8	155 179 98,2
921	Stadt Suhl ²⁾	Anzahl %	36 325 x	26 603 73,2	426 1,6	26 177 98,4
922	Landkreis: Schmalkalden-Meiningen	Anzahl %	117 124 x	86 640 74,0	1 617 1,9	85 023 98,1
923	Briefwahlergebnis ¹⁾	Anzahl %	x x	5255 x	39 0,7	5216 99,3
924	Altersbach	Anzahl %	488 x	323 66,2	8 2,5	315 97,5
925	Aschenhausen	Anzahl %	160 x	127 79,4	6 4,7	121 95,3
926	Bauerbach	Anzahl %	256 x	198 77,3	3 1,5	195 98,5
927	Behrungen	Anzahl %	520 x	386 74,2	6 1,6	380 98,4
928	Belrieth	Anzahl %	343 x	227 66,2	6 2,6	221 97,4
929	Benshausen ²⁾	Anzahl %	2 269 x	1 686 74,3	35 2,1	1 651 97,9
930	Berkach	Anzahl %	325 x	239 73,5	- -	239 100,0
931	Bermbach	Anzahl %	519 x	328 63,2	9 2,7	319 97,3
932	Bibra	Anzahl %	498 x	316 63,5	5 1,6	311 98,4
933	Birx	Anzahl %	155 x	112 72,3	5 4,5	107 95,5
934	Breitungen/Werra	Anzahl %	4 496 x	2 865 63,7	48 1,7	2 817 98,3
935	Brotterode, Stadt	Anzahl %	2 595 x	1 699 65,5	50 2,9	1 649 97,1
936	Christes	Anzahl %	595 x	395 66,4	14 3,5	381 96,5
937	Dillstädt	Anzahl %	747 x	467 62,5	13 2,8	454 97,2
938	Einhausen	Anzahl %	443 x	318 71,8	3 0,9	315 99,1
939	Ellingshausen	Anzahl %	253 x	180 71,1	3 1,7	177 98,3
940	Erbenhausen	Anzahl %	524 x	382 72,9	9 2,4	373 97,6
941	Exdorf	Anzahl %	472 x	361 76,5	6 1,7	355 98,3
942	Fambach	Anzahl %	1 665 x	1 130 67,9	27 2,4	1 103 97,6
943	Floh-Seligenthal ²⁾	Anzahl %	4 607 x	3 517 76,3	64 1,8	3 453 98,2
944	Frankenheim/Rhön	Anzahl %	1 038 x	559 53,9	5 0,9	554 99,1
945	Friedelshausen	Anzahl %	292 x	178 61,0	7 3,9	171 96,1
946	Henneberg	Anzahl %	560 x	420 75,0	12 2,9	408 97,1

1) soweit nicht eindeutig einer Gemeinde zuordenbar – 2) einschließlich Briefwahlergebnis



Von den gültigen Zweitstimmen entfallen auf									Lfd. Nr.
SPD	Die Linke.	CDU	FDP	GRÜNE	NPD	GRAUE	REP	MLPD	
83	58	73	25	6	8	3	-	2	915
32,2	22,5	28,3	9,7	2,3	3,1	1,2	-	0,8	
101	113	125	58	29	16	-	2	3	916
22,6	25,3	28,0	13,0	6,5	3,6	-	0,4	0,7	
42	30	54	14	7	3	1	4	1	917
26,9	19,2	34,6	9,0	4,5	1,9	0,6	2,6	0,6	
734	685	532	140	53	80	18	21	7	918
32,3	30,2	23,4	6,2	2,3	3,5	0,8	0,9	0,3	
115	115	109	21	21	39	4	9	6	919
26,2	26,2	24,8	4,8	4,8	8,9	0,9	2,1	1,4	
46 986	43 073	38 376	12 068	6 149	5 462	1 155	1 256	654	920
30,3	27,8	24,7	7,8	4,0	3,5	0,7	0,8	0,4	
8 185	8 511	5 214	1 796	1 173	831	245	93	129	921
31,3	32,5	19,9	6,9	4,5	3,2	0,9	0,4	0,5	
2 5127	22 909	21 779	7 045	3 586	2 901	640	702	334	922
29,6	26,9	25,6	8,3	4,2	3,4	0,8	0,8	0,4	
1 609	1 355	1 377	432	269	95	39	23	17	923
30,8	26,0	26,4	8,3	5,2	1,8	0,7	0,4	0,3	
104	88	69	21	15	8	4	4	2	924
33,0	27,9	21,9	6,7	4,8	2,5	1,3	1,3	0,6	
30	36	33	11	3	5	2	1	-	925
24,8	29,8	27,3	9,1	2,5	4,1	1,7	0,8	-	
64	47	40	21	11	8	1	3	-	926
32,8	24,1	20,5	10,8	5,6	4,1	0,5	1,5	-	
99	83	133	32	23	3	3	2	2	927
26,1	21,8	35,0	8,4	6,1	0,8	0,8	0,5	0,5	
43	74	73	18	6	4	1	1	1	928
19,5	33,5	33,0	8,1	2,7	1,8	0,5	0,5	0,5	
494	496	372	134	61	60	20	6	8	929
29,9	30,0	22,5	8,1	3,7	3,6	1,2	0,4	0,5	
97	52	55	16	5	10	3	-	1	930
40,6	21,8	23,0	6,7	2,1	4,2	1,3	-	0,4	
97	60	94	27	17	12	6	5	1	931
30,4	18,8	29,5	8,5	5,3	3,8	1,9	1,6	0,3	
107	69	68	27	18	16	1	5	-	932
34,4	22,2	21,9	8,7	5,8	5,1	0,3	1,6	-	
29	42	18	6	4	4	-	4	-	933
27,1	39,3	16,8	5,6	3,7	3,7	-	3,7	-	
837	770	676	223	118	147	13	22	11	934
29,7	27,3	24,0	7,9	4,2	5,2	0,5	0,8	0,4	
420	423	449	162	79	71	19	18	8	935
25,5	25,7	27,2	9,8	4,8	4,3	1,2	1,1	0,5	
66	78	144	64	11	12	2	3	1	936
17,3	20,5	37,8	16,8	2,9	3,1	0,5	0,8	0,3	
118	123	124	40	14	22	7	5	1	937
26,0	27,1	27,3	8,8	3,1	4,8	1,5	1,1	0,2	
128	75	73	15	12	4	5	3	-	938
40,6	23,8	23,2	4,8	3,8	1,3	1,6	1,0	-	
69	34	47	14	3	8	1	1	-	939
39,0	19,2	26,6	7,9	1,7	4,5	0,6	0,6	-	
84	66	157	31	8	17	3	5	2	940
22,5	17,7	42,1	8,3	2,1	4,6	0,8	1,3	0,5	
99	97	110	26	5	12	2	3	1	941
27,9	27,3	31,0	7,3	1,4	3,4	0,6	0,8	0,3	
358	257	294	72	52	54	3	8	5	942
32,5	23,3	26,7	6,5	4,7	4,9	0,3	0,7	0,5	
912	650	1 061	521	114	129	27	32	7	943
26,4	18,8	30,7	15,1	3,3	3,7	0,8	0,9	0,2	
125	216	135	39	9	20	-	8	2	944
22,6	39,0	24,4	7,0	1,6	3,6	-	1,4	0,4	
39	52	52	13	6	7	1	1	-	945
22,8	30,4	30,4	7,6	3,5	4,1	0,6	0,6	-	
139	89	111	32	19	10	4	1	3	946
34,1	21,8	27,2	7,8	4,7	2,5	1,0	0,2	0,7	



8. Ergebnisse der Gemeinden

8.2 Zweitstimmen nach Gemeinden

Lfd. Nr.	Wahlkreis Landkreis Briefwahl Gemeinde	Einheit	Wahl- berechtigte	Wähler — Wahl- beteiligung	Zweitstimmen	
					ungültige	gültige
947	Herpf	Anzahl	798	592	13	579
		%	x	74,2	2,2	97,8
948	Heßles	Anzahl	322	219	5	214
		%	x	68,0	2,3	97,7
949	Hümpfershausen	Anzahl	388	312	1	311
		%	x	80,4	0,3	99,7
950	Jüchsen	Anzahl	1 341	950	21	929
		%	x	70,8	2,2	97,8
951	Kaltensundheim	Anzahl	778	544	3	541
		%	x	69,9	0,6	99,4
952	Kaltenwestheim	Anzahl	859	628	8	620
		%	x	73,1	1,3	98,7
953	Kleinschmalkalden, Kurort	Anzahl	1 295	853	16	837
		%	x	65,9	1,9	98,1
954	Kühndorf	Anzahl	957	651	20	631
		%	x	68,0	3,1	96,9
955	Leutersdorf	Anzahl	255	172	6	166
		%	x	67,5	3,5	96,5
956	Mehmels	Anzahl	342	243	5	238
		%	x	71,1	2,1	97,9
957	Meiningen, Stadt	Anzahl	18 128	11 038	189	10 849
		%	x	60,9	1,7	98,3
958	Melpers	Anzahl	94	69	3	66
		%	x	73,4	4,3	95,7
959	Metzels	Anzahl	593	422	10	412
		%	x	71,2	2,4	97,6
960	Neubrunn	Anzahl	519	352	4	348
		%	x	67,8	1,1	98,9
961	Nordheim	Anzahl	221	161	5	156
		%	x	72,9	3,1	96,9
962	Oberhof, Stadt ²⁾	Anzahl	1 431	1 113	19	1 094
		%	x	77,8	1,7	98,3
963	Oberkatz	Anzahl	232	199	5	194
		%	x	85,8	2,5	97,5
964	Obermaßfeld-Grimmenthal	Anzahl	1 093	694	15	679
		%	x	63,5	2,2	97,8
965	Oberschönau, Kurort	Anzahl	797	540	26	514
		%	x	67,8	4,8	95,2
966	Oberweid	Anzahl	504	378	4	374
		%	x	75,0	1,1	98,9
967	Oepfershausen	Anzahl	441	301	4	297
		%	x	68,3	1,3	98,7
968	Queienfeld	Anzahl	470	321	5	316
		%	x	68,3	1,6	98,4
969	Rentwertshausen	Anzahl	273	190	7	183
		%	x	69,6	3,7	96,3
970	Rhönblick ²⁾	Anzahl	2 605	2 071	45	2 026
		%	x	79,5	2,2	97,8
971	Rippershausen	Anzahl	822	542	7	535
		%	x	65,9	1,3	98,7
972	Ritschenhausen	Anzahl	325	212	1	211
		%	x	65,2	0,5	99,5
973	Rohr	Anzahl	896	592	15	577
		%	x	66,1	2,5	97,5
974	Rosa	Anzahl	705	510	9	501
		%	x	72,3	1,8	98,2
975	Roßdorf	Anzahl	621	445	-	445
		%	x	71,7	-	100,0
976	Rotterode	Anzahl	713	494	14	480
		%	x	69,3	2,8	97,2
977	Schmalkalden, Kurort, Stadt ²⁾	Anzahl	15 049	10 789	154	10 635
		%	x	71,7	1,4	98,6
978	Schwallungen ²⁾	Anzahl	2 387	1 850	35	1 815
		%	x	77,5	1,9	98,1
979	Schwarza	Anzahl	1 227	798	27	771
		%	x	65,0	3,4	96,6

1) soweit nicht eindeutig einer Gemeinde zuordenbar – 2) einschließlich Briefwahlergebnis



Von den gültigen Zweitstimmen entfallen auf										Lfd. Nr.
SPD	Die Linke.	CDU	FDP	GRÜNE	NPD	GRAUE	REP	MLPD		
174	140	174	44	14	21	2	7	3		947
30,1	24,2	30,1	7,6	2,4	3,6	0,3	1,2	0,5		
65	51	57	19	7	13	-	1	1		948
30,4	23,8	26,6	8,9	3,3	6,1	-	0,5	0,5		
75	95	96	24	6	9	1	5	-		949
24,1	30,5	30,9	7,7	1,9	2,9	0,3	1,6	-		
223	177	352	81	24	44	4	20	4		950
24,0	19,1	37,9	8,7	2,6	4,7	0,4	2,2	0,4		
114	99	218	74	14	16	2	4	-		951
21,1	18,3	40,3	13,7	2,6	3,0	0,4	0,7	-		
171	163	174	52	19	29	2	8	2		952
27,6	26,3	28,1	8,4	3,1	4,7	0,3	1,3	0,3		
252	222	225	64	20	34	8	7	5		953
30,1	26,5	26,9	7,6	2,4	4,1	1,0	0,8	0,6		
149	173	172	60	31	33	4	6	3		954
23,6	27,4	27,3	9,5	4,9	5,2	0,6	1,0	0,5		
21	35	85	11	6	2	-	5	1		955
12,7	21,1	51,2	6,6	3,6	1,2	-	3,0	0,6		
71	63	71	15	3	8	5	2	-		956
29,8	26,5	29,8	6,3	1,3	3,4	2,1	0,8	-		
3 481	3 218	2 257	761	572	334	84	85	57		957
32,1	29,7	20,8	7,0	5,3	3,1	0,8	0,8	0,5		
20	23	12	4	2	5	-	-	-		958
30,3	34,8	18,2	6,1	3,0	7,6	-	-	-		
109	121	124	29	11	14	1	3	-		959
26,5	29,4	30,1	7,0	2,7	3,4	0,2	0,7	-		
117	91	86	18	18	10	3	4	1		960
33,6	26,1	24,7	5,2	5,2	2,9	0,9	1,1	0,3		
45	50	34	14	3	3	3	3	1		961
28,8	32,1	21,8	9,0	1,9	1,9	1,9	1,9	0,6		
352	258	288	94	37	42	16	5	2		962
32,2	23,6	26,3	8,6	3,4	3,8	1,5	0,5	0,2		
64	52	46	13	2	8	1	6	2		963
33,0	26,8	23,7	6,7	1,0	4,1	0,5	3,1	1,0		
205	207	145	39	29	32	6	13	3		964
30,2	30,5	21,4	5,7	4,3	4,7	0,9	1,9	0,4		
183	99	178	33	11	4	5	-	1		965
35,6	19,3	34,6	6,4	2,1	0,8	1,0	-	0,2		
114	94	99	31	13	12	6	4	1		966
30,5	25,1	26,5	8,3	3,5	3,2	1,6	1,1	0,3		
92	60	73	35	7	16	5	7	2		967
31,0	20,2	24,6	11,8	2,4	5,4	1,7	2,4	0,7		
81	91	76	32	7	12	6	8	3		968
25,6	28,8	24,1	10,1	2,2	3,8	1,9	2,5	0,9		
48	48	50	20	5	8	-	2	2		969
26,2	26,2	27,3	10,9	2,7	4,4	-	1,1	1,1		
627	506	526	137	112	75	13	16	14		970
30,9	25,0	26,0	6,8	5,5	3,7	0,6	0,8	0,7		
140	155	130	55	22	19	1	11	2		971
26,2	29,0	24,3	10,3	4,1	3,6	0,2	2,1	0,4		
72	54	53	16	8	7	1	-	-		972
34,1	25,6	25,1	7,6	3,8	3,3	0,5	-	-		
153	167	152	50	16	27	7	4	1		973
26,5	28,9	26,3	8,7	2,8	4,7	1,2	0,7	0,2		
136	156	118	39	7	34	3	7	1		974
27,1	31,1	23,6	7,8	1,4	6,8	0,6	1,4	0,2		
142	116	105	26	15	30	5	6	-		975
31,9	26,1	23,6	5,8	3,4	6,7	1,1	1,3	-		
125	115	152	62	10	14	-	1	1		976
26,0	24,0	31,7	12,9	2,1	2,9	-	0,2	0,2		
3 186	3 206	2 452	822	467	319	70	75	38		977
30,0	30,1	23,1	7,7	4,4	3,0	0,7	0,7	0,4		
503	532	498	135	47	53	10	30	7		978
27,7	29,3	27,4	7,4	2,6	2,9	0,6	1,7	0,4		
187	224	227	74	26	27	2	3	1		979
24,3	29,1	29,4	9,6	3,4	3,5	0,3	0,4	0,1		



8. Ergebnisse der Gemeinden

8.2 Zweitstimmen nach Gemeinden

Lfd. Nr.	Wahlkreis Landkreis Briefwahl Gemeinde	Einheit	Wahl- berechtigte	Wähler — Wahl- beteiligung	Zweitstimmen	
					ungültige	gültige
980	Schwickershausen	Anzahl %	329 x	183 55,6	11 6,0	172 94,0
981	Springstille	Anzahl %	568 x	375 66,0	9 2,4	366 97,6
982	Steinbach-Hallenberg, Kurort, Stadt ²⁾	Anzahl %	4 896 x	3 739 76,4	92 2,5	3 647 97,5
983	Stepfershausen	Anzahl %	580 x	374 64,5	4 1,1	370 98,9
984	Sülzfeld	Anzahl %	739 x	493 66,7	8 1,6	485 98,4
985	Trusetal ²⁾	Anzahl %	3 606 x	2 564 71,1	60 2,3	2 504 97,7
986	Unterkatz	Anzahl %	370 x	254 68,6	3 1,2	251 98,8
987	Untermaßfeld	Anzahl %	1 136 x	733 64,5	17 2,3	716 97,7
988	Unterschönau	Anzahl %	545 x	384 70,5	16 4,2	368 95,8
989	Unterweid	Anzahl %	419 x	315 75,2	4 1,3	311 98,7
990	Utendorf	Anzahl %	431 x	322 74,7	4 1,2	318 98,8
991	Vachdorf	Anzahl %	730 x	515 70,5	6 1,2	509 98,8
992	Viernau	Anzahl %	1 903 x	1 244 65,4	42 3,4	1 202 96,6
993	Wahns	Anzahl %	389 x	307 78,9	3 1,0	304 99,0
994	Wallbach	Anzahl %	337 x	248 73,6	5 2,0	243 98,0
995	Walldorf	Anzahl %	1 944 x	1 257 64,7	18 1,4	1 239 98,6
996	Wasungen, Stadt	Anzahl %	3 188 x	2 079 65,2	40 1,9	2 039 98,1
997	Wernshausen ²⁾	Anzahl %	2 663 x	1 968 73,9	34 1,7	1 934 98,3
998	Wölfershausen	Anzahl %	327 x	257 78,6	4 1,6	253 98,4
999	Wolfmannshausen	Anzahl %	379 x	301 79,4	6 2,0	295 98,0
1000	Zella-Mehlis, Stadt ²⁾	Anzahl %	10 344 x	7 815 75,6	147 1,9	7 668 98,1
1001	<i>Landkreis: Hildburghausen</i>	Anzahl %	60 076 x	44 790 74,6	811 1,8	43 979 98,2
1002	<i>Briefwahlergebnis ¹⁾</i>	Anzahl %	x x	1 306 x	11 0,8	1 295 99,2
1003	Ahlstädt	Anzahl %	119 x	90 75,6	2 2,2	88 97,8
1004	Auengrund	Anzahl %	2 830 x	1 930 68,2	36 1,9	1 894 98,1
1005	Bad Colberg-Heldburg, Stadt	Anzahl %	1 931 x	1 249 64,7	21 1,7	1 228 98,3
1006	Beinerstadt	Anzahl %	325 x	232 71,4	3 1,3	229 98,7
1007	Bischofrod	Anzahl %	166 x	139 83,7	- -	139 100,0
1008	Bockstadt	Anzahl %	261 x	207 79,3	6 2,9	201 97,1
1009	Brünn/Thür. Wald	Anzahl %	371 x	271 73,0	5 1,8	266 98,2
1010	Dingsleben	Anzahl %	227 x	184 81,1	2 1,1	182 98,9
1011	Ehrenberg	Anzahl %	188 x	142 75,5	2 1,4	140 98,6
1012	Eichenberg	Anzahl %	176 x	122 69,3	9 7,4	113 92,6

1) soweit nicht eindeutig einer Gemeinde zuordenbar – 2) einschließlich Briefwahlergebnis



Von den gültigen Zweitstimmen entfallen auf									Lfd. Nr.
SPD	Die Linke.	CDU	FDP	GRÜNE	NPD	GRAUE	REP	MLPD	
54	38	45	20	7	6	-	2	-	980
31,4	22,1	26,2	11,6	4,1	3,5	-	1,2	-	
100	96	107	41	4	8	5	5	-	981
27,3	26,2	29,2	11,2	1,1	2,2	1,4	1,4	-	
1 038	776	1 121	356	194	90	37	19	16	982
28,5	21,3	30,7	9,8	5,3	2,5	1,0	0,5	0,4	
109	79	118	35	14	9	3	2	1	983
29,5	21,4	31,9	9,5	3,8	2,4	0,8	0,5	0,3	
185	98	120	39	27	8	2	4	2	984
38,1	20,2	24,7	8,0	5,6	1,6	0,4	0,8	0,4	
725	686	633	194	112	113	8	22	11	985
29,0	27,4	25,3	7,7	4,5	4,5	0,3	0,9	0,4	
81	68	68	18	8	4	2	2	-	986
32,3	27,1	27,1	7,2	3,2	1,6	0,8	0,8	-	
227	224	142	58	34	17	4	6	4	987
31,7	31,3	19,8	8,1	4,7	2,4	0,6	0,8	0,6	
100	56	148	36	12	13	1	1	1	988
27,2	15,2	40,2	9,8	3,3	3,5	0,3	0,3	0,3	
93	95	60	25	10	21	-	7	-	989
29,9	30,5	19,3	8,0	3,2	6,8	-	2,3	-	
89	92	83	24	8	15	2	5	-	990
28,0	28,9	26,1	7,5	2,5	4,7	0,6	1,6	-	
168	125	147	34	16	12	1	3	3	991
33,0	24,6	28,9	6,7	3,1	2,4	0,2	0,6	0,6	
318	280	385	97	56	40	6	15	5	992
26,5	23,3	32,0	8,1	4,7	3,3	0,5	1,2	0,4	
89	78	88	22	6	14	3	2	2	993
29,3	25,7	28,9	7,2	2,0	4,6	1,0	0,7	0,7	
74	64	59	25	6	12	1	2	-	994
30,5	26,3	24,3	10,3	2,5	4,9	0,4	0,8	-	
379	351	309	110	41	33	7	3	6	995
30,6	28,3	24,9	8,9	3,3	2,7	0,6	0,2	0,5	
671	609	497	104	46	76	9	22	5	996
32,9	29,9	24,4	5,1	2,3	3,7	0,4	1,1	0,2	
586	592	400	135	97	78	14	24	8	997
30,3	30,6	20,7	7,0	5,0	4,0	0,7	1,2	0,4	
69	53	73	26	10	15	3	4	-	998
27,3	20,9	28,9	10,3	4,0	5,9	1,2	1,6	-	
41	43	160	25	15	9	1	-	1	999
13,9	14,6	54,2	8,5	5,1	3,1	0,3	-	0,3	
2 267	2 213	1 746	641	390	256	88	30	37	1000
29,6	28,9	22,8	8,4	5,1	3,3	1,1	0,4	0,5	
13 674	11 653	11 383	3 227	1 390	1 730	270	461	191	1001
31,1	26,5	25,9	7,3	3,2	3,9	0,6	1,0	0,4	
376	361	377	79	49	28	17	7	1	1002
29,0	27,9	29,1	6,1	3,8	2,2	1,3	0,5	0,1	
40	22	20	3	-	1	-	2	-	1003
45,5	25,0	22,7	3,4	-	1,1	-	2,3	-	
574	457	553	137	59	76	8	20	10	1004
30,3	24,1	29,2	7,2	3,1	4,0	0,4	1,1	0,5	
322	308	375	103	21	63	6	24	6	1005
26,2	25,1	30,5	8,4	1,7	5,1	0,5	2,0	0,5	
76	77	49	8	3	12	3	-	1	1006
33,2	33,6	21,4	3,5	1,3	5,2	1,3	-	0,4	
39	37	37	6	5	11	1	3	-	1007
28,1	26,6	26,6	4,3	3,6	7,9	0,7	2,2	-	
60	60	52	18	6	3	-	2	-	1008
29,9	29,9	25,9	9,0	3,0	1,5	-	1,0	-	
71	79	74	14	9	12	-	6	1	1009
26,7	29,7	27,8	5,3	3,4	4,5	-	2,3	0,4	
60	33	54	10	7	9	-	8	1	1010
33,0	18,1	29,7	5,5	3,8	4,9	-	4,4	0,5	
52	27	33	17	4	5	1	1	-	1011
37,1	19,3	23,6	12,1	2,9	3,6	0,7	0,7	-	
32	33	26	8	5	7	-	1	1	1012
28,3	29,2	23,0	7,1	4,4	6,2	-	0,9	0,9	



8. Ergebnisse der Gemeinden

8.2 Zweitstimmen nach Gemeinden

Lfd. Nr.	Wahlkreis Landkreis Briefwahl Gemeinde	Einheit	Wahl- berechtigte	Wähler — Wahl- beteiligung	Zweitstimmen	
					ungültige	gültige
1013	Eisfeld, Stadt	Anzahl %	4 965 x	3 247 65,4	58 1,8	3 189 98,2
1014	Gleichamberg ²⁾	Anzahl %	2 482 x	1 911 77,0	33 1,7	1 878 98,3
1015	Gompertshausen	Anzahl %	399 x	320 80,2	5 1,6	315 98,4
1016	Grimmelshausen	Anzahl %	170 x	138 81,2	4 2,9	134 97,1
1017	Grub	Anzahl %	190 x	144 75,8	4 2,8	140 97,2
1018	Haina	Anzahl %	904 x	644 71,2	10 1,6	634 98,4
1019	Hellingen	Anzahl %	955 x	705 73,8	9 1,3	696 98,7
1020	Henfstädt	Anzahl %	323 x	229 70,9	5 2,2	224 97,8
1021	Hildburghausen, Stadt ²⁾	Anzahl %	10 367 x	7 038 67,9	102 1,4	6 936 98,6
1022	Kloster Veßra	Anzahl %	298 x	233 78,2	5 2,1	228 97,9
1023	Lengfeld	Anzahl %	398 x	298 74,9	6 2,0	292 98,0
1024	Marisfeld	Anzahl %	399 x	264 66,2	4 1,5	260 98,5
1025	Masserberg ²⁾	Anzahl %	2 507 x	1 934 77,1	60 3,1	1 874 96,9
1026	Mendhausen	Anzahl %	248 x	189 76,2	3 1,6	186 98,4
1027	Milz	Anzahl %	847 x	605 71,4	9 1,5	596 98,5
1028	Nahetal-Waldau ²⁾	Anzahl %	2 722 x	2 236 82,1	33 1,5	2 203 98,5
1029	Oberstadt	Anzahl %	364 x	258 70,9	4 1,6	254 98,4
1030	Reurieth	Anzahl %	812 x	561 69,1	14 2,5	547 97,5
1031	Römhild, Stadt	Anzahl %	1 638 x	1 023 62,5	19 1,9	1 004 98,1
1032	Sachsenbrunn ²⁾	Anzahl %	1 996 x	1 580 79,2	28 1,8	1 552 98,2
1033	Schlechtsart	Anzahl %	143 x	114 79,7	3 2,6	111 97,4
1034	Schleusegrund ²⁾	Anzahl %	2 874 x	2 140 74,5	62 2,9	2 078 97,1
1035	Schleusingen, Stadt ²⁾	Anzahl %	5 000 x	3 685 73,7	69 1,9	3 616 98,1
1036	Schmeheim	Anzahl %	313 x	246 78,6	1 0,4	245 99,6
1037	Schweickershausen	Anzahl %	142 x	96 67,6	2 2,1	94 97,9
1038	St.Bernhard	Anzahl %	230 x	165 71,7	10 6,1	155 93,9
1039	St.Kilian ²⁾	Anzahl %	2 751 x	2 164 78,7	34 1,6	2 130 98,4
1040	Straufhain ²⁾	Anzahl %	2 450 x	1 873 76,4	28 1,5	1 845 98,5
1041	Themar, Stadt ²⁾	Anzahl %	2 640 x	2 015 76,3	40 2,0	1 975 98,0
1042	Ummerstadt, Stadt	Anzahl %	442 x	328 74,2	8 2,4	320 97,6
1043	Veilsdorf ²⁾	Anzahl %	2 687 x	1 889 70,3	27 1,4	1 862 98,6
1044	Westenfeld	Anzahl %	342 x	263 76,9	7 2,7	256 97,3
1045	Westhausen	Anzahl %	484 x	383 79,1	8 2,1	375 97,9

1) soweit nicht eindeutig einer Gemeinde zuordenbar – 2) einschließlich Briefwählergebnis



Von den gültigen Zweitstimmen entfallen auf									Lfd. Nr.
SPD	Die Linke.	CDU	FDP	GRÜNE	NPD	GRAUE	REP	MLPD	
959	969	747	238	94	105	24	29	24	1013
30,1	30,4	23,4	7,5	2,9	3,3	0,8	0,9	0,8	
532	427	537	166	54	111	13	35	3	1014
28,3	22,7	28,6	8,8	2,9	5,9	0,7	1,9	0,2	
72	54	129	30	3	14	3	9	1	1015
22,9	17,1	41,0	9,5	1,0	4,4	1,0	2,9	0,3	
27	41	35	9	4	12	1	4	1	1016
20,1	30,6	26,1	6,7	3,0	9,0	0,7	3,0	0,7	
51	30	31	10	-	13	1	1	3	1017
36,4	21,4	22,1	7,1	-	9,3	0,7	0,7	2,1	
231	163	142	49	22	18	2	3	4	1018
36,4	25,7	22,4	7,7	3,5	2,8	0,3	0,5	0,6	
203	120	252	39	15	44	5	14	4	1019
29,2	17,2	36,2	5,6	2,2	6,3	0,7	2,0	0,6	
70	77	47	16	3	6	3	2	-	1020
31,3	34,4	21,0	7,1	1,3	2,7	1,3	0,9	-	
2 130	2 057	1 579	490	233	297	37	84	29	1021
30,7	29,7	22,8	7,1	3,4	4,3	0,5	1,2	0,4	
82	59	32	20	9	19	4	2	1	1022
36,0	25,9	14,0	8,8	3,9	8,3	1,8	0,9	0,4	
110	88	40	19	15	13	3	3	1	1023
37,7	30,1	13,7	6,5	5,1	4,5	1,0	1,0	0,3	
74	74	59	13	16	23	1	-	-	1024
28,5	28,5	22,7	5,0	6,2	8,8	0,4	-	-	
537	495	539	140	31	61	11	54	6	1025
28,7	26,4	28,8	7,5	1,7	3,3	0,6	2,9	0,3	
32	52	63	20	6	8	3	2	-	1026
17,2	28,0	33,9	10,8	3,2	4,3	1,6	1,1	-	
223	101	181	52	18	12	-	8	1	1027
37,4	16,9	30,4	8,7	3,0	2,0	-	1,3	0,2	
724	516	656	165	64	55	8	9	6	1028
32,9	23,4	29,8	7,5	2,9	2,5	0,4	0,4	0,3	
83	58	55	24	11	18	1	-	4	1029
32,7	22,8	21,7	9,4	4,3	7,1	0,4	-	1,6	
197	106	145	60	13	20	1	4	1	1030
36,0	19,4	26,5	11,0	2,4	3,7	0,2	0,7	0,2	
328	301	207	61	57	27	12	10	1	1031
32,7	30,0	20,6	6,1	5,7	2,7	1,2	1,0	0,1	
472	380	438	138	41	62	1	14	6	1032
30,4	24,5	28,2	8,9	2,6	4,0	0,1	0,9	0,4	
31	35	29	8	5	3	-	-	-	1033
27,9	31,5	26,1	7,2	4,5	2,7	-	-	-	
697	565	538	120	57	60	11	18	12	1034
33,5	27,2	25,9	5,8	2,7	2,9	0,5	0,9	0,6	
1 123	935	968	280	137	116	28	10	19	1035
31,1	25,9	26,8	7,7	3,8	3,2	0,8	0,3	0,5	
68	63	59	21	12	19	1	1	1	1036
27,8	25,7	24,1	8,6	4,9	7,8	0,4	0,4	0,4	
32	15	29	7	5	5	-	1	-	1037
34,0	16,0	30,9	7,4	5,3	5,3	-	1,1	-	
51	50	17	12	3	16	4	2	-	1038
32,9	32,3	11,0	7,7	1,9	10,3	2,6	1,3	-	
768	544	502	161	91	38	13	4	9	1039
36,1	25,5	23,6	7,6	4,3	1,8	0,6	0,2	0,4	
514	466	529	152	45	98	10	26	5	1040
27,9	25,3	28,7	8,2	2,4	5,3	0,5	1,4	0,3	
642	623	410	124	66	78	13	10	9	1041
32,5	31,5	20,8	6,3	3,3	3,9	0,7	0,5	0,5	
96	59	102	24	12	11	5	8	3	1042
30,0	18,4	31,9	7,5	3,8	3,4	1,6	2,5	0,9	
649	489	434	120	48	83	11	15	13	1043
34,9	26,3	23,3	6,4	2,6	4,5	0,6	0,8	0,7	
84	60	69	14	11	13	3	1	1	1044
32,8	23,4	27,0	5,5	4,3	5,1	1,2	0,4	0,4	
80	87	133	22	21	25	1	4	2	1045
21,3	23,2	35,5	5,9	5,6	6,7	0,3	1,1	0,5	



9. Thüringer Ergebnis im Vergleich zu den anderen Bundesländern

Merkmal	Einheit	Bundesgebiet	Thüringen	Baden- Württemberg	Bayern	Berlin	Brandenburg	Bremen
Wahlberechtigte	Anzahl	61 870 711	1 957 755	7 529 193	9 222 560	2 438 902	2 128 352	486 475
Wähler	Anzahl	48 044 134	1 477 829	5 923 917	7 181 842	1 887 397	1 594 983	367 282
Wahlbeteiligung	%	77,7	75,5	78,7	77,9	77,4	74,9	75,5
Ungültige Zweitstimmen	Anzahl	1,6	1,8	1,7	1,2	1,6	1,7	1,5
Gültige Zweitstimmen	Anzahl	47 287 988	1 450 777	5 822 447	7 095 306	1 856 636	1 567 614	361 921
SPD	%	34,2	29,8	30,1	25,5	34,3	35,8	42,9
CDU	%	27,8	25,7	39,2	-	22,0	20,6	22,8
CSU	%	7,4	-	-	49,2	-	-	-
GRÜNE	%	8,1	4,8	10,7	7,9	13,7	5,1	14,3
FDP	%	9,8	7,9	11,9	9,5	8,2	6,9	8,1
Die Linke.	%	8,7	26,1	3,8	3,4	16,4	26,6	8,4
Offensive D	%	0	-	-	-	-	-	-
REP	%	0,6	0,7	1,1	1,0	0,5	-	-
NPD	%	1,6	3,7	1,1	1,3	1,6	3,2	1,5
Die Tierschutzpartei	%	0,2	-	-	-	-	-	-
GRAUE	%	0,4	0,9	0,5	0,3	1,9	0,9	1,1
PBC	%	0,2	-	0,6	0,2	-	-	0,3
DIE FRAUEN	%	0,1	-	-	0,2	0,5	-	0,4
FAMILIE	%	0,4	-	0,8	0,6	-	-	-
BüSo	%	0,1	-	0,1	0,1	0,2	-	-
BP	%	0,1	-	-	0,5	-	-	-
ZENTRUM	%	0	-	-	-	-	-	-
Deutschland	%	0	-	-	-	-	-	-
AGFG	%	0	-	-	-	-	-	-
APPD	%	0	-	-	-	0,2	-	-
50Plus	%	0	-	-	-	-	0,7	-
MLPD	%	0,1	0,4	0,1	0	0,1	0,2	0,1
Die PARTEI	%	0	-	-	-	0,4	-	-
PSG	%	0	-	-	-	0,1	-	-
Pro DM	%	0	-	-	-	-	-	0,2



Hamburg	Hessen	Mecklenburg- Vorpommern	Nieder- sachsen	Nordrhein- Westfalen	Rheinland- Pfalz	Saarland	Sachsen	Sachsen- Anhalt	Schleswig- Holstein
1 230 717	4 366 988	1 418 790	6 083 041	13 257 047	3 084 171	818 478	3 561 357	2 088 108	2 198 777
954 153	3 437 326	1 010 887	4 828 902	10 385 230	2 427 981	650 089	2 695 532	1 481 671	1 739 113
77,5	78,7	71,2	79,4	78,3	78,7	79,4	75,7	71,0	79,1
1,1	2,3	1,9	1,3	1,3	2,1	2,5	1,8	2,1	1,4
943 364	3 359 916	991 719	4 767 648	10 246 031	2 377 339	633 518	2 648 064	1 450 579	1 715 109
38,7	35,6	31,7	43,2	40,0	34,6	33,3	24,5	32,7	38,2
28,9	33,7	29,6	33,6	34,4	36,9	30,2	30,0	24,7	36,4
-	-	-	-	-	-	-	-	-	-
14,9	10,1	4,0	7,4	7,6	7,3	5,9	4,8	4,1	8,4
9,0	11,7	6,3	8,9	10,0	11,7	7,4	10,2	8,1	10,1
6,3	5,3	23,7	4,3	5,2	5,6	18,5	22,8	26,6	4,6
-	-	-	-	-	-	-	-	0,2	-
-	0,8	-	-	0,3	1,1	-	0,5	0,3	-
1,0	1,2	3,5	1,3	0,8	1,3	1,8	4,8	2,5	1,0
0,7	0,8	-	0,6	0,5	-	-	-	-	-
-	0,5	0,7	0,4	0,4	-	0,7	-	-	-
-	-	0,3	0,2	0,2	0,4	-	0,6	-	-
-	-	-	-	-	-	-	-	-	-
-	-	-	-	0,4	1,1	2,1	-	-	1,2
-	0,1	-	0	0	-	-	0,6	-	-
-	-	-	-	-	-	-	-	-	-
-	-	-	-	0	-	-	-	-	-
-	-	-	-	0,1	-	-	-	-	-
-	-	-	-	-	-	-	0,8	-	-
0,1	-	-	-	-	-	-	-	-	-
-	-	-	-	-	-	-	-	-	-
0	0,1	0,3	0	0,1	0,1	0,1	0,1	0,4	0,1
0,3	-	-	-	-	-	-	-	-	-
-	0,1	-	-	0	-	-	0,2	-	-
-	-	-	0,1	-	-	-	-	0,4	-



10. Gemeinderegister

A

Abtsbessingen 60, 124
Ahlstädt 106, 170
Albersdorf 80, 144
Alkersleben 76, 140
Allendorf 94, 158
Alperstedt 64, 128
Altenberga 80, 144
Altenbeuthen 94, 158
Altenburg, Stadt, 90, 154
Altenfeld 76, 140
Altengottern 58, 122
Altersbach 102, 166
Altkirchen 90, 154
Andenhausen 54, 118
Andisleben 64, 128
Angelroda 76, 140
Anrode 54, 118
Apfelstädt 72, 136
Apolda, Stadt 68, 132
Arenshausen 46, 110
Arnsgeroth 94, 158
Arnstadt, Stadt 76, 140
Artern/Unstrut, Stadt 60, 124
Asbach-Sickenberg 46, 110
Aschenhausen 102, 166
Aspach 72, 136
Auengrund 106, 170
Auerstedt 68, 132
Auleben 50, 114
Auma, Stadt 86, 150

B

Bachfeld 92, 156
Bad Berka, Stadt 68, 132
Bad Blankenburg, Stadt 94, 158
Bad Colberg-Heldburg, Stadt 106, 170
Bad Frankenhausen/Kyffhäuser, Stadt 60, 124
Bad Klosterlausnitz 80, 144
Bad Köstritz, Stadt 86, 150
Bad Langensalza, Stadt 58, 122
Bad Liebenstein, Stadt 54, 118
Bad Salzungen, Stadt 54, 118
Bad Sulza, Stadt 68, 132
Bad Tennstedt, Stadt 58, 122
Badra 60, 124
Ballhausen 58, 122
Ballstädt 72, 136
Ballstedt 68, 132
Barchfeld 54, 118
Bauerbach 102, 166
Bechstädt 94, 158
Bechstädtstraß 78, 142
Behringen 54, 118
Behrungen 102, 166
Beichlingen 64, 128
Beinerstadt 106, 170
Bellstedt 60, 124
Behrieth 102, 166
Bendeleben 60, 124
Benshausen 102, 166
Berga/Elster, Stadt 86, 150
Berka v. d. Hainich 54, 118
Berka/Werra, Stadt 54, 118
Berkach 102, 166
Berlangerode 46, 110
Berlstedt 68, 132
Bermbach 102, 166
Bernterode (b. Heilb. Heiligenst.) 46, 110
Bernterode (bei Worbis) 46, 110

Bethenhausen 86, 150
Bibra (Saale-Holzland-Kreis) 80, 144
Bibra (Schmalkalden-Meiningen) 102, 166
Bienstädt 72, 136
Bilzingsleben 64, 128
Birkenfelde 46, 110
Birkenhügel 96, 160
Birkigt 94, 158
Birx 102, 166
Bischofferode 46, 110
Bischofroda 106, 170
Bischofroda 54, 118
Blankenberg 96, 160
Blankenburg 58, 122
Blankenhain, Stadt 68, 132
Blankenstein 96, 160
Bleicherode, Stadt 50, 114
Bobeck 80, 144
Bocka 86, 150
Bockelhagen 46, 110
Bockstadt 106, 170
Bodelwitz 96, 160
Bodenrode-Westhausen 46, 110
Böhlen 76, 140
Bollberg 80, 144
Bornhagen 46, 110
Borxleben 60, 124
Bösleben-Wüllersleben 76, 140
Bothenheilingen 58, 122
Brahmenau 86, 150
Braunichswalde 86, 150
Braunsdorf 86, 150
Brehme 46, 110
Breitenhain 98, 162
Breitenworbis 46, 110
Breitungen/Werra 102, 166
Bremsnitz 80, 144
Bretleben 60, 124
Brotterode, Stadt 102, 166
Bruchstedt 58, 122
Brüheim 72, 136
Brünn/Thür. Wald 106, 170
Brunnhartshausen 54, 118
Bucha (Saale-Holzland-Kreis) 80, 144
Bucha (Saale-Orla-Kreis) 98, 162
Büchel 64, 128
Buchfart 68, 132
Buchholz 50, 114
Bufleben 72, 136
Buhla 46, 110
Bürgel, Stadt 80, 144
Burgk 98, 162
Burgwalde 46, 110
Buttelstedt, Stadt 68, 132
Buttlar 54, 118
Buttstädt, Stadt 64, 128
Büttstedt 46, 110

C

Caaschwitz 86, 150
Camburg, Stadt 80, 144
Christes 102, 166
Chursdorf 94, 158
Clingen, Stadt 62, 126
Crawinkel 72, 136
Creuzburg, Stadt 54, 118
Crimla 86, 150
Crispendorf 98, 162
Crossen an der Elster 80, 144
Cursdorf 98, 162

D

Daasdorf a. Berge 78, 142
Dachwig 72, 136
Dankmarshausen 54, 118
Deesbach 94, 158
Dermbach 54, 118
Deuna 46, 110
Diedorf/Rhön 54, 118
Dieterode 46, 110
Dietzenrode/Vatterode 46, 110
Dillstädt 102, 166
Dingelstedt, Stadt 46, 110
Dingsleben 106, 170
Dippach 54, 118
Dittersdorf 98, 162
Dobitschen 90, 154
Döbritschen 68, 132
Döbritz 98, 162
Döllstädt 72, 136
Donndorf 62, 126
Dornburg/Saale, Stadt 80, 144
Dorndorf 54, 118
Dorndorf-StAUDNITZ 80, 144
Dornheim 76, 140
Dörschnitz 94, 158
Dragensdorf 98, 162
Dreba 98, 162
Dreitzsch 98, 162
Dröbischau 94, 158
Drogen 90, 154
Drognitz 94, 158
Dünwald 54, 118

E

Ebeleben, Stadt 62, 126
Ebenheim 72, 136
Ebenshausen 54, 118
Eberstedt 68, 132
Ecklingerode 46, 110
Eckstedt 64, 128
Effelder 46, 110
Effelder-Rauenstein 92, 156
Ehrenberg 106, 170
Eichenberg (Saale-Holzland-Kreis) 80, 144
Eichenberg (Hildburghausen) 106, 170
Eichstruth 46, 110
Eineborn 80, 144
Einhausen 102, 166
Eisenach, Stadt 54, 118
Eisenberg, Stadt 80, 144
Eisfeld, Stadt 108, 172
Elgersburg 76, 140
Elleben 76, 140
Ellersleben 64, 128
Ellingshausen 102, 166
Ellrich, Stadt 52, 116
Elxleben (Sömmerda) 64, 128
Elxleben Ilm-Kreis) 76, 140
Emleben 72, 136
Empfertshausen 54, 118
Emsetal 72, 136
Endschütz 86, 150
Erbenhausen 102, 166
Erfurt, Stadt 78, 142
Ernstroda 72, 136
Eschenbergen 72, 136
Esperstedt 62, 126
Eßbach 98, 162
Eßleben-Teutleben 64, 128
Ettenhausen a.d. Suhl 56, 120



10. Gemeinderegister

Ettersburg 68, 132
Etzelsrode 52, 116
Etzleben 62, 126
Exdorf 102, 166

F

Fambach 102, 166
Ferna 46, 110
Finsterbergen 72, 136
Fischbach/Rhön 56, 120
Flarchheim 58, 122
Floh-Seligenthal 102, 166
Flurstedt 68, 132
Fockendorf 90, 154
Föritz 92, 156
Frankendorf 68, 132
Frankenhain 76, 140
Frankenheim/Rhön 102, 166
Frankenroda 56, 120
Frauenprießnitz 80, 144
Frauensee 56, 120
Frauenwald 76, 140
Freienbessingen 62, 126
Freienhagen 46, 110
Freienorla 80, 144
Fretterode 46, 110
Friedelshausen 102, 166
Friedersdorf 76, 140
Friedrichroda, Stadt 72, 136
Friedrichsthal 52, 116
Friedrichswerth 72, 136
Friemar 72, 136
Frohnsdorf 90, 154
Frömmstedt 64, 128
Fröttstädt 72, 136

G

Gamstädt 72, 136
Gangloffsömmern 64, 128
Gauern 86, 150
Gebesee, Stadt 64, 128
Gebstedt 68, 132
Gefell, Stadt 98, 162
Gehlberg 76, 140
Gehofen 62, 126
Gehren, Stadt 76, 140
Geisa, Stadt 56, 120
Geisenhain 80, 144
Geisleden 46, 110
Geismar 46, 110
Georgenthal/Thür. Wald 72, 136
Gera, Stadt 80, 144
Geraberg 76, 140
Gerbershausen 46, 110
Gemrode 46, 110
Geroda 98, 162
Gerstenberg 90, 154
Gerstengrund 56, 120
Gerstungen 56, 120
Gerterode 46, 110
Gertewitz 98, 162
Geschwenda 76, 140
Gierstädt 72, 136
Gillersdorf 76, 140
Glasehausen 48, 112
Gleichamberg 108, 172
Gneus 80, 144
Göhren 90, 154
Göhren-Döhlen 86, 150
Goldbach 72, 136

Goldisthal 92, 156
Göllingen 62, 126
Göllnitz 90, 154
Golmsdorf 80, 144
Gompertshausen 108, 172
Göpfersdorf 90, 154
Görkwitz 98, 162
Görsbach 52, 116
Gorsleben 62, 126
Göschitz 98, 162
Gösen 80, 144
Gossel 76, 140
Gössitz 98, 162
Gößnitz, Stadt 90, 154
Goßwitz 94, 158
Gotha, Stadt 72, 136
Grabsleben 72, 136
Gräfenhain 74, 138
Gräfenroda 76, 140
Gräfenthal, Stadt 94, 158
Graitschen b. Bürgel 82, 146
Greiz, Stadt 86, 150
Greußen, Stadt 62, 126
Griefstedt 64, 128
Grimmelshausen 108, 172
Grobengereuth 98, 162
Großbartloff 48, 112
Großbokedra 82, 146
Großbodungen 48, 112
Großbreitenbach, Stadt 76, 140
Großbrembach 64, 128
Großenehrich, Stadt 62, 126
Großengottern 58, 122
Großensee 56, 120
Großenstein 86, 150
Großbeutersdorf 82, 146
Großfahner 74, 138
Großheringen 68, 132
Großkochberg 94, 158
Großlöbichau 82, 146
Großlohra 52, 116
Großmölsen 64, 128
Großmonra 64, 128
Großneuhäuser 64, 128
Großobringen 68, 132
Großpürschütz 82, 146
Großröda 90, 154
Großrudstedt 64, 128
Großschwabhausen 68, 132
Großvargula 58, 122
Grub 108, 172
Gumperda 82, 146
Günserode 62, 126
Günstedt 64, 128
Günthersleben-Wechmar 74, 138
Gutendorf 78, 142
Guthmannshausen 66, 130

H

Hachelbich 62, 126
Hain 86, 150
Haina 74, 138
Haina 108, 172
Hainichen 82, 146
Hainrode/Hainleite 52, 116
Hainspitz 82, 146
Hallungen 56, 120
Hamma 52, 116
Hammerstedt 68, 132
Hardisleben 66, 130

Harra 98, 162
Harth-Pöllnitz 86, 150
Hartmannsdorf (Saale-Holzland-Kreis) 82, 146
Hartmannsdorf (Greiz) 86, 150
Harzungen 52, 116
Haselbach 90, 154
Haßleben 66, 130
Hausen 48, 112
Haussömmern 58, 122
Hauteroda 62, 126
Haynrode 48, 112
Heichelheim 68, 132
Heideland 82, 146
Heilbad Heiligenstadt, Stadt 48, 112
Heilingen 94, 158
Helbedündorf 62, 126
Heldrungen, Stadt 62, 126
Hellingen 108, 172
Helmsdorf 48, 112
Hemleben 62, 126
Henfstädt 108, 172
Henneberg 102, 166
Henschleben 66, 130
Herbsleben 58, 122
Heringen/Helme, Stadt 52, 116
Hermisdorf, Stadt 82, 146
Heroldshausen 58, 122
Herpf 104, 168
Herrenhof 74, 138
Herrmannsacker 52, 116
Herrnschwende 66, 130
Hersdorf 76, 140
Heßles 104, 168
Hetschburg 68, 132
Heukewalde 90, 154
Heuthen 48, 112
Heyerode 58, 122
Heyersdorf 90, 154
Heygendorf 62, 126
Hilbersdorf 86, 150
Hildburghausen, Stadt 108, 172
Hildebrandshausen 54, 118
Hirschberg, Stadt 98, 162
Hirschfeld 86, 150
Hochheim 74, 138
Hohenfelden 68, 132
Hohengandern 48, 112
Hohenkirchen 74, 138
Hohenleuben, Stadt 86, 150
Hohenölsen 86, 150
Hohenstein 52, 116
Hohenwarte 94, 158
Hohes Kreuz 48, 112
Hohlstedt 68, 132
Holungen 48, 112
Holzsußra 62, 126
Hopfgarten 78, 142
Hornsömmern 58, 122
Hörselberg 56, 120
Hörselgau 74, 138
Hottelstedt 68, 132
Hummelshain 82, 146
Hümpfershausen 104, 168
Hundeshagen 48, 112
Hundhaupten 88, 152

I

Ichstedt 62, 126
Ichtershausen 76, 140
Ifta 56, 120



10. Gemeinderegister

Neustadt am Rennsteig 78, 142
Neustadt an der Orla, Stadt 100, 164
Neustadt/Harz 52, 116
Niederbösa 62, 126
Niederdorla 60, 124
Niedergebra 52, 116
Niederorschel 48, 112
Niederreißen 70, 134
Niederroßla 70, 134
Niedersachswerfen 52, 116
Niedertrebra 70, 134
Niederzimmern 80, 144
Nimritz 100, 164
Nirmsdorf 70, 134
Nöbdenitz 92, 156
Nobitz 92, 156
Nöda 66, 130
Nohra (Nordhausen) 52, 116
Nohra (Weimarer Land) 80, 144
Nordhausen, Stadt 52, 116
Nordheim 104, 168
Nottleben 74, 138

O

Oberbodnitz 82, 146
Oberbösa 62, 126
Oberdorla 60, 124
Obergebra 52, 116
Oberhain 96, 160
Oberheldrungen 62, 126
Oberhof, Stadt 104, 168
Oberkatz 104, 168
Oberland am Rennsteig 94, 158
Obermaßfeld-Grimmenthal 104, 168
Obermehler 60, 124
Oberoppurg 100, 164
Oberreißen 70, 134
Oberschönau, Kurort 104, 168
Oberstadt 108, 172
Obertrebra 70, 134
Oberweid 104, 168
Oberweißbach/Thür. Wald, Stadt 96, 160
Oechsen 56, 120
Oepfershausen 104, 168
Oettern 70, 134
Oettersdorf 100, 164
Ohrdruf, Stadt 74, 138
Olbersleben 66, 130
Oldisleben 62, 126
Ollendorf 66, 130
Oppershausen 60, 124
Oppurg 100, 164
Orlamünde, Stadt 82, 146
Oßmannstedt 70, 134
Osthausen-Wülfershausen 78, 142
Ostramondra 66, 130
Ottendorf 82, 146
Ottstedt a. Berge 80, 144

P

Paitzdorf 88, 152
Paska 100, 164
Pennewitz 78, 142
Petersberg 84, 148
Petersdorf 52, 116
Petriroda 74, 138
Peuschen 100, 164
Pfaffschwende 48, 112
Pferdingsleben 74, 138
Pfiffelbach 70, 134

Piesau 96, 160
Pillingsdorf 100, 164
Plaue, Stadt 78, 142
Plöthen 100, 164
Pölzig 88, 152
Ponitz 92, 156
Pörmitz 100, 164
Pößneck, Stadt 100, 164
Posterstein 92, 156
Pottiga 100, 164
Poxdorf 84, 148
Probstzella 96, 160

Q

Quaschwitz 100, 164
Queienfeld 104, 168
Quirla 84, 148

R

Ramsla 70, 134
Ranis, Stadt 100, 164
Rannstedt 70, 134
Rastenberg, Stadt 66, 130
Rattelsdorf 84, 148
Rauda 84, 148
Rauschwitz 84, 148
Rausdorf 84, 148
Rehungen 52, 116
Reichenbach 84, 148
Reichmannsdorf 96, 160
Reichstädt 88, 152
Reinholterode 48, 112
Reinsdorf 62, 126
Reinstadt 84, 148
Reisdorf 70, 134
Remda-Teichel 96, 160
Remptendorf 100, 164
Remstädt 74, 138
Renthendorf 84, 148
Rentwertshausen 104, 168
Reurieth 108, 172
Rhönblick 104, 168
Riethgen 66, 130
Riethnordhausen 66, 130
Ringleben (Kyffhäuserkreis) 62, 126
Ringleben (Sömmerda) 66, 130
Rippershausen 104, 168
Ritschenhausen 104, 168
Rittersdorf 70, 134
Rockenstuhl 56, 120
Rockhausen 78, 142
Rockstedt 62, 126
Rodeberg 54, 118
Rodishain 52, 116
Rohr 104, 168
Rohrbach (Weimarer Land) 70, 134
Rohrbach (Saalfeld-Rudolstadt) 96, 160
Rohrberg 48, 112
Röhrig 50, 114
Römhild, Stadt 108, 172
Ronneburg, Stadt 88, 152
Rosa 104, 168
Rosendorf 100, 164
Rositz 92, 156
Roßdorf 104, 168
Roßleben 62, 126
Rothenstein 84, 148
Rottenbach 96, 160
Rotterode 104, 168
Rottleben 62, 126

Rückersdorf 88, 152
Rudersdorf 66, 130
Rudolstadt, Stadt 96, 160
Ruhla, Stadt 56, 120
Rustenfelde 50, 114
Ruttersdorf-Lotschen 84, 148

S

Saalburg-Ebersdorf, Stadt 100, 164
Saaleplatte 70, 134
Saalfeld/Saale, Stadt 96, 160
Saalfelder Höhe 96, 160
Saara (Altenburger Land) 92, 156
Saara (Greiz) 88, 152
Sachsenbrunn 108, 172
Sachsenhausen 70, 134
Schachtebich 50, 114
Schalkau, Stadt 94, 158
Scheibe-Alsbach 94, 158
Scheiditz 84, 148
Schernberg 62, 126
Schillingstedt 66, 130
Schimberg 50, 114
Schkölen, Stadt 84, 148
Scheibitz 84, 148
Schernberg 62, 126
Schillingstedt 66, 130
Schimberg 50, 114
Schkölen, Stadt 84, 148
Schlechtsart 108, 172
Schlegel 100, 164
Schleid 56, 120
Schleifreisen 84, 148
Schleiz, Stadt 100, 164
Schleusegrund 108, 172
Schleusingen, Stadt 108, 172
Schlöben 84, 148
Schloßvippach 66, 130
Schlothheim, Stadt 60, 124
Schmalkalden, Kurort, Stadt 104, 168
Schmeheim 108, 172
Schmiedefeld 96, 160
Schmiedefeld am Rennsteig 78, 142
Schmiedehausen 70, 134
Schmieritz 100, 164
Schmölln, Stadt 92, 156
Schmorda 100, 164
Schömberg 88, 152
Schöndorf 100, 164
Schöngleina 84, 148
Schönhagen 50, 114
Schönstedt 60, 124
Schöps 84, 148
Schwaara 88, 152
Schwabhausen 74, 138
Schwallungen 104, 168
Schwarza 104, 168
Schwarzbach 88, 152
Schwarzburg 96, 160
Schweickershausen 108, 172
Schweina 56, 120
Schwerstedt (Sömmerda) 66, 130
Schwerstedt (Weimarer Land) 70, 134
Schwickershausen 106, 170
Schwobfeld 50, 114
Seebach 56, 120
Seebergen 74, 138
Seega 64, 128
Seelingstädt 88, 152
Seisla 100, 164
Seitenroda 84, 148
Serba 84, 148
Sickerode 50, 114
Siegmuntsburg 94, 158



10. Gemeinderegister

Silberfeld 88, 152
Silberhausen 50, 114
Silbitz 84, 148
Silkerode 50, 114
Sitzendorf 96, 160
Solkwitz 100, 164
Sollstedt 52, 116
Sömmerda, Stadt 66, 130
Sondershausen, Stadt 64, 128
Sonneberg, Stadt 94, 158
Sonneborn 74, 138
Springstille 106, 170
Sprötau 66, 130
St.Bernhard 108, 172
St.Gangloff 84, 148
St.Kilian 108, 172
Stadttilm, Stadt 78, 142
Stadtlangsfeld, Stadt 56, 120
Stadtroda, Stadt 84, 148
Staitz 88, 152
Stanau 100, 164
Starkenberg 92, 156
Steinach, Stadt 94, 158
Steinbach (Eichsfeld) 50, 114
Steinbach (Wartburgkreis) 56, 120
Steinbach-Hallenberg, Kurort, Stadt 106, 170
Steinheid 94, 158
Steinheuterode 50, 114
Steinrode 50, 114
Steinsdorf 88, 152
Steinthaleben 64, 128
Stempeda 52, 116
Stepfershausen 106, 170
Stöckey 50, 114
Straufhain 108, 172
Straußfurt 66, 130
Stützerbach 78, 142
Suhl, Stadt 102, 166
Sulza 84, 148
Sülzfeld 106, 170
Sundhausen 60, 124

T

Tabarz/Thür. Wald 74, 138
Tambach-Dietharz/Thür. Wald, Stadt 74, 138
Tanna, Stadt 100, 164
Tastungen 50, 114
Tautenburg 84, 148
Tautendorf 84, 148
Tautenhain 84, 148
Tegau 100, 164
Tegkwitz 92, 156
Teichwitz 88, 152
Teichwolframsdorf 88, 152
Teistungen 50, 114
Teutleben 74, 138
Thalwenden 50, 114
Themar, Stadt 108, 172
Thierschneck 84, 148
Thonhausen 92, 156
Thüringenhausen 64, 128
Tiefenort 58, 122
Tissa 84, 148
Tömmelsdorf 100, 164
Tonna 74, 138
Tonndorf 70, 134
Topfstedt 64, 128
Tottleben 60, 124
Treben 92, 156
Trebra 64, 128

Treffurt, Stadt 58, 122
Triebes, Stadt 88, 152
Triptis, Stadt 100, 164
Tröbnitz 84, 148
Tröchtelborn 74, 138
Trockenborn-Wolfersdorf 84, 148
Troistedt 80, 144
Trügleben 74, 138
Trusetal 106, 170
Tüttleben 74, 138

U

Uder 50, 114
Udestedt 66, 130
Uhlstädt-Kirchhasel 96, 160
Ummerstadt, Stadt 108, 172
Umpferstedt 70, 134
Unstruttal 54, 118
Unterbodnitz 84, 148
Unterbreibach 58, 122
Unterkatze 106, 170
Untermaßfeld 106, 170
Unterschönau 106, 170
Unterweid 106, 170
Unterweißbach 96, 160
Unterwellenborn 96, 160
Urbach 52, 116
Urleben 60, 124
Urnshausen 58, 122
Utendorf 106, 170
Uthleben 52, 116
Utzberg 80, 144

V

Vacha, Stadt 58, 122
Vachdorf 106, 170
Veilsdorf 108, 172
Viernau 106, 170
Vippachedelhausen 70, 134
Vogelsberg 66, 130
Vogtländisches Oberland 88, 152
Voigtstedt 64, 128
Volkerode 50, 114
Völkershausen 58, 122
Volkmannsorf 100, 164
Vollenborn 50, 114
Vollersroda 70, 134
Vollmershain 92, 156

W

Wachsenburggemeinde 78, 142
Wachstedt 50, 114
Wahlhausen 50, 114
Wahns 106, 170
Waldeck 84, 148
Wallbach 106, 170
Walldorf 106, 170
Walpernhain 86, 150
Walschleben 66, 130
Waltersdorf 86, 150
Waltershausen, Stadt 74, 138
Wandersleben 76, 140
Wangenheim 76, 140
Warza 76, 140
Wasserthaleben 64, 128
Wasungen, Stadt 106, 170
Weberstedt 60, 124
Wehnde 50, 114
Weida, Stadt 90, 154
Weilar 58, 122

Weimar, Stadt 78, 142
Weinbergen 60, 124
Weingarten 76, 140
Weira 102, 166
Weißbach 86, 150
Weißborn 86, 150
Weißborn-Lüderode 50, 114
Weißendorf 90, 154
Weißensee, Stadt 66, 130
Wernburg 102, 166
Werningshausen 66, 130
Wernshausen 106, 170
Werther 52, 116
Westenfeld 108, 172
Westgreußen 64, 128
Westhausen (Gotha) 76, 140
Westhausen (Hildburghausen) 108, 172
Wichmar 86, 150
Wickerstedt 72, 136
Wiebelsdorf 90, 154
Wiegendorf 72, 136
Wiehe, Stadt 64, 128
Wiesenfeld 50, 114
Wiesenthal 58, 122
Wildenbörten 92, 156
Wildenspring 78, 142
Wildetaube 90, 154
Wilhelmsdorf 102, 166
Willerstedt 72, 136
Windehausen 52, 116
Windischleuba 92, 156
Wingerode 50, 114
Wintersdorf 92, 156
Wipfratal 78, 142
Wipperdorf 52, 116
Witterda 66, 130
Wittgendorf 96, 160
Witzleben 78, 142
Wohlsborn 72, 136
Wölferbütt 58, 122
Wolferschwenda 64, 128
Wölfershausen 106, 170
Wölfis 76, 140
Wolfmannshausen 106, 170
Wolfsberg 78, 142
Wolfsburg-Unkeroda 58, 122
Wolkramshausen 52, 116
Wundersleben 66, 130
Wünschendorf/Elster 90, 154
Wurzbach, Stadt 102, 166
Wüstheuterode 50, 114
Wutha-Farnroda 58, 122

Z

Zadelsdorf 90, 154
Zedlitz 90, 154
Zella-Mehlis, Stadt 106, 170
Zella/Rhön 58, 122
Zeulenroda, Stadt 90, 154
Ziegelheim 92, 156
Ziegenrück, Stadt 102, 166
Zimmern 86, 150
Zimmernsupra 76, 140
Zöllnitz 86, 150
Zwinge 50, 114